



RESOLUCIÓN de 28 de julio de 2020, de la Dirección General de Sostenibilidad, por la que se otorga autorización ambiental unificada para el cebadero de terneros y corderos, promovida por Internacional de Ganados Bovinos y Ovinos Monder, SL, en el término municipal de Logrosán (Cáceres). (2020061887)

ANTECEDENTES DE HECHO

Primero. Con fecha 11 de febrero de 2019 tiene entrada en el Registro Único de la Junta de Extremadura, la solicitud de Autorización Ambiental Unificada (AAU) para un cebadero de terneros y corderos, ubicado en el término municipal de Logrosán (Cáceres) y promovida por la Internacional de Ganados Bovinos y Ovinos Monder, SL, con domicilio social en avenida de Madrid, n.º 40, CP 34004 de Palencia y CIF: B- XXXX9679.

Segundo. El proyecto consiste en la ampliación de un cebadero de terneros y corderos con capacidad para 595 terneros y 700 corderos. Esta actividad está incluida en el ámbito de aplicación de la Ley 16/2015, de 23 de abril, de protección ambiental de la Comunidad Autónoma de Extremadura. En particular en la categoría 1.3.b y 1.3.c del anexo II.

La actividad se llevará a cabo en el término municipal de Logrosán (Cáceres), y mas concretamente en el polígono 30, parcela 9 con una superficie total de 83,08 ha. Las características esenciales del proyecto se describen en la presente resolución.

Tercero. Con fecha 14 de junio de 2019, el Órgano ambiental publica anuncio en su sede electrónica, poniendo a disposición del público, durante un plazo de 10 días, la información relativa al procedimiento de solicitud de autorización ambiental unificada, de conformidad con lo dispuesto en el artículo 16.5 de la Ley 16/2015, de 23 de abril, de protección ambiental de la Comunidad Autónoma de Extremadura.

Cuarto. En cumplimiento de lo establecido en el artículo 16.5 de la Ley 16/2015, de 23 de abril, de protección ambiental de la Comunidad Autónoma de Extremadura, la solicitud de AAU y el estudio de impacto ambiental fue sometida al trámite de información pública, mediante Anuncio de 5 de septiembre de 2019 que se publicó en el DOE n.º 215, de 7 de noviembre.

Quinto. Dentro del procedimiento administrativo de autorización, con fecha de 5 de septiembre de 2019, se han efectuado las consultas a las administraciones públicas afectadas y a las personas interesadas en la solicitud de autorización ambiental unificada y en el estudio de impacto ambiental, cuyas respuestas han sido recogidas en la declaración de impacto ambiental incluida en el anexo II de la presente resolución.



Sexto. El Arquitecto Técnico municipal del Ayuntamiento de Logrosán, D. José Carlos Calzada Morano, en cumplimiento a las prescripciones del artículo 16.6 de la Ley 16/2015 de 23 de abril de 2016, de protección ambiental de la Comunidad Autónoma de Extremadura, emite informe, con fecha 26 de septiembre de 2019, sobre la adecuación de las instalaciones con respecto a competencias municipales.

Séptimo. La actividad cuenta con declaración de impacto ambiental, que incluye la calificación rústica en virtud del artículo 71.3 de la Ley 16/2015, de 23 de abril, otorgada mediante resolución de la Dirección General de Sostenibilidad de 4 de junio de 2020. A la cual se le da publicidad y se incluye íntegramente en el anexo III de la presente resolución.

Octavo. Tal y como dispone el artículo 16.8 de la Ley 16/2015, de 23 de abril, de protección ambiental de la Comunidad Autónoma de Extremadura, el Órgano Ambiental dirige Oficio, de fecha 22 de junio de 2020, al Ayuntamiento de Logrosán (Cáceres), a Internacional de Ganados Bovinos y Ovinos Monder, SL, así como a las asociaciones AMUS, ADENEX, Ecologistas en Acción, Geenpeace y SEO/BirdLife, otorgándoles el preceptivo trámite de audiencia, por plazo de diez días.

Noveno. A los anteriores antecedentes de hecho, le son de aplicación los siguientes,

FUNDAMENTOS DE DERECHO

Primero. Es órgano competente para la resolución del presente procedimiento la Dirección General de Sostenibilidad de la Consejería para la Transición Ecológica y Sostenibilidad, en virtud de lo dispuesto en el artículo 15 de la Ley 16/2015, de 23 de abril, de protección ambiental de la Comunidad Autónoma de Extremadura y de conformidad con el artículo 31.3 del Decreto 87/2019, de 2 de agosto, por el que se establece la estructura orgánica básica de la Administración de la Comunidad Autónoma de Extremadura.

Segundo. En aplicación del Real Decreto 463/2020, de 14 de marzo, por el que se declara el estado de alarma para la gestión de la situación de crisis sanitaria ocasionada por el COVID-19 y del Real Decreto 537/2020, de 22 de mayo, por el que se prorroga el estado de alarma, el plazo máximo para resolver este procedimiento, así como los plazos concedidos a los interesados y los previstos para los distintos trámites administrativos que se hubieran iniciado con anterioridad a la declaración del estado de alarma y que no hubieran finalizado en aquel momento han estado suspendidos desde el 14 de marzo de 2020 hasta el 1 de junio de 2020, fecha en que se reanuda el cómputo de dichos plazos.

Tercero. Conforme a lo establecido en el artículo 14.2 de la Ley 16/2015, de 23 de abril, de protección ambiental de la Comunidad Autónoma de Extremadura, "Se somete a autorización



ambiental unificada el montaje, explotación, traslado o modificación sustancial, de las instalaciones de titularidad pública o privada en las que se desarrolle alguna de las actividades que se incluyen en el anexo II de la presente ley”.

La actividad cuya autorización se pretende, se encuentra incluida en el ámbito de aplicación de la Ley 16/2015, de 23 de abril, de protección ambiental de la Comunidad Autónoma de Extremadura. En concreto, en las categorías 1.3.b y 1.3.c del anexo II, de la Ley 16/2015, de 23 de abril, relativa a “Instalaciones ganaderas destinada a la cría intensiva de rumiantes, incluyéndose entre ellas los centros de tipificación y granjas cinegéticas, que dispongan de un número de emplazamientos superior a 330 emplazamientos para ovino, caprino, corzos y muflones y 100 emplazamientos para vacuno de engorde”.

La actividad se llevará a cabo en el término municipal de Logrosán (Cáceres), y mas concretamente en el polígono 30, parcela 9 con una superficie total de 83,08 ha. Las características esenciales del proyecto se describen en la presente resolución.

A la vista de los anteriores antecedentes de hecho, fundamentos de derecho y del informe técnico, habiéndose dado debido cumplimiento a todos los trámites previstos legalmente, esta Dirección General de Sostenibilidad,

RESUELVE :

Otorgar autorización ambiental unificada a favor de Internacional de Ganados Bovinos y Ovinos Monder, SL, para la ampliación de un cebadero de terneros y corderos con capacidad para 595 terneros y 700 corderos, en el término municipal de Logrosán (Cáceres), incluida en las categorías 1.3.b y 1.3.c del anexo II, de la Ley 16/2015, de 23 de abril, relativa a “Instalaciones ganaderas destinada a la cría intensiva de rumiantes, incluyéndose entre ellas los centros de tipificación y granjas cinegéticas, que dispongan de un número de emplazamientos superior a 330 emplazamientos para ovino, caprino, corzos y muflones y 100 emplazamientos para vacuno de engorde”, a los efectos recogidos en la referida norma, debiéndose, en todo caso, en el ejercicio de la actividad, dar cumplimiento al condicionado fijado a continuación y al recogido en la documentación técnica entregada, excepto en lo que ésta contradiga a la presente autorización, sin perjuicio del cumplimiento de las prescripciones establecidas en la legislación sectorial que resulte de aplicación a la actividad en cada momento. El n.º de expediente de la instalación es el AAU19/026.

CONDICIONADO AMBIENTAL DE LA AUTORIZACIÓN AMBIENTAL UNIFICADA

- a - Tratamiento y gestión del estiércol

1. El tratamiento y gestión de los estiércoles sólidos que se generen en esta explotación se llevará a cabo mediante la aplicación de los mismos como abono orgánico. Para el control



de la gestión de estos residuos agroganaderos, la instalación deberá disponer de un Libro de Registro de Gestión y de un Plan de Aplicación Agrícola de los estiércoles,, conforme a lo establecido en el apartado - h - "Vigilancia y seguimiento" de esta resolución, de forma que todas las deyecciones generadas sean gestionadas adecuadamente, conforme al Plan de Aplicación Agrícola elaborado, y dejando constancia de esta gestión en el Libro de Registro de Gestión de Estiércoles.

La generación de estiércoles asociada al funcionamiento normal del complejo se estima en 2.853,2 m³/año de estiércol, que suponen unos 19.463,15 kg de nitrógeno /año. Todas las deyecciones generadas deberán gestionarse adecuadamente, conforme al Plan de Aplicación Agrícola elaborado, y dejando constancia de esta gestión en el Libro de Registro de Gestión de Estiércoles.

2. El cebadero deberá disponer de un sistema para la recogida y almacenamiento de los estiércoles, lixiviados y aguas de limpieza, generados en las naves de cebo, que evite el riesgo de filtración y contaminación de las aguas superficiales y subterráneas, con tamaño adecuado, que permita llevar a cabo la gestión adecuada de los mismos. A estos efectos, el centro dispondrá de dos fosas de hormigón de 231 m³ de capacidad para la nave de terneros y 3,96 m³ de capacidad para los corderos.
3. El diseño y la construcción de la fosa deberá adaptarse a las prescripciones que para este tipo de infraestructuras establece la Dirección General de Sostenibilidad. Conforme a esto, se deberá tener en cuenta los siguientes requisitos:
 - La ubicación de las fosas deberá garantizar que no se produzcan vertidos a ningún curso o punto de agua; y habrán de hallarse a la mayor distancia posible de caminos y carreteras. Se orientará en función de los vientos dominantes, de modo que se eviten molestias por malos olores a las poblaciones más cercanas.
 - Cumplirá con las siguientes características constructivas:
 - Se ejecutará en hormigón armado.
 - Impermeabilización del sistema de retención para evitar la posibilidad de infiltraciones.
 - Cuneta en todo su perímetro, que evite el acceso de las aguas de escorrentía.
 - Talud perimetral que evite desbordamientos y el acceso de aguas de escorrentía.
 - Cerramiento perimetral que no permita el acceso de personas y animales.



La frecuencia de vaciado deberá coincidir como mínimo con los periodos de vacío sanitario y limpieza de las instalaciones y siempre antes de superar los 2/3 de su capacidad.

4. La explotación dispondrá de dos estercoleros ubicado en una zona protegida de los vientos con una capacidad de 126 m³ para los terneros y 6 m³ para los corderos. Esta infraestructura consistirá en una superficie estanca e impermeable, con sistema de recogida de lixiviados conectado a fosa de purines. Se deberá cubrir el estercolero mediante la construcción de un cobertizo o una cubierta flexible (plástico), impidiendo de este modo el acceso de pluviales al interior del cubeto.

El estercolero deberá vaciarse antes de superar los 2/3 de su capacidad. No obstante, cada 15 días como máximo deberá retirar su contenido, momento que se aprovechará para el mantenimiento de esta infraestructura, comprobando que se encuentra en condiciones óptimas, y reparando cualquier deficiencia en caso de una evaluación desfavorable de la instalación.

5. En la aplicación de los estiércoles sólidos y licuados como abono orgánico en superficies agrícolas, se tendrán en cuenta las siguientes limitaciones:
 - La aplicación total de kilogramos de nitrógeno por hectárea y año (kg N/ha×año) será inferior a 170 kg N/ha×año en regadío, y a 80 kg N/ha×año en cultivos de secano. Las aplicaciones se fraccionarán de forma que no se superen los 45 kg N/ha por aplicación en secano y los 85 kg N/ha en regadío.
 - No se harán aplicaciones sobre suelo desnudo, se buscarán los momentos de máxima necesidad del cultivo, no se realizarán aplicaciones en suelos con pendientes superiores al 10 %, ni en suelos inundados o encharcados, ni antes de regar ni cuando el tiempo amenace lluvia. No se aplicará de forma que causen olores u otras molestias a los vecinos, debiendo para ello enterrarse, si el estado del cultivo lo permite, en un periodo inferior a 24 horas.
 - Se dejará una franja de 100 m de ancho sin abonar alrededor de todos los cursos de agua, no se aplicarán a menos de 300 m de una fuente, pozo o perforación que suministre agua para el consumo humano, ni tampoco si dicha agua se utiliza en naves de ordeño. La distancia mínima para la aplicación sobre el terreno, respecto de núcleos de población será de 1.000 metros y de 200 respecto a otras explotaciones ganaderas.



- b - Producción, tratamiento y gestión de residuos

1. Los residuos peligrosos que se generarán por la actividad de la instalación industrial son los siguientes:

RESIDUO	ORIGEN	CÓDIGO LER ⁽¹⁾
Residuos cuya recogida y eliminación son objeto de requisitos especiales para prevenir infecciones	Tratamiento o prevención de enfermedades de animales	18 02 02
Productos químicos que consisten en, o contienen, sustancias peligrosas	Tratamiento o prevención de enfermedades de animales	18 02 05
Envases que contienen restos de sustancias peligrosas	Residuos de envases de sustancias utilizadas en el tratamiento o la prevención de enfermedades de animales	15 01 10

⁽¹⁾ LER: Lista Europea de Residuos publicada por la Decisión de la Comisión 2014/955/UE de 18 de diciembre de 2014.



2. Los residuos no peligrosos que se generarán con mayor frecuencia son los siguientes:

RESIDUO	ORIGEN	CÓDIGO LER
Papel y cartón	Residuos asimilables a los municipales	20 01 01
Plástico	Residuos asimilables a los municipales	20 01 39
Mezcla de residuos municipales	Residuos asimilables a los municipales	20 03 01
Objetos cortantes y punzantes	Tratamiento o prevención de enfermedades de animales	18 02 01
Residuos cuya recogida y eliminación no son objeto de requisitos especiales para prevenir infecciones	Tratamiento o prevención de enfermedades de animales	18 02 03
Medicamentos distintos a los especificados en el 18 02 07	Tratamiento o prevención de enfermedades de animales	18 02 08
Residuos de construcción y demolición	Operaciones de mantenimiento o nuevas infraestructuras	17 01 07
Lodos de fosa séptica	Aguas negras de aseos y servicios	20 03 04



3. La gestión y generación de cualquier otro residuo no indicado en los apartados b.1 o b.2, deberá ser comunicada a esta Dirección General de Sostenibilidad.
4. Junto con el certificado final de obra el titular de la instalación deberá indicar a esta Dirección General de Sostenibilidad qué tipo de gestión y qué gestores autorizados o inscritos de conformidad con la Ley 22/2011, de residuos y suelos contaminados, se harán cargo de los residuos generados por la actividad con el fin último de su valorización o eliminación, incluyendo los residuos asimilables a urbanos. Éstos deberán estar registrados como Gestores de Residuos según corresponda.
5. Queda expresamente prohibida la mezcla de los residuos generados entre sí o con otros residuos. Los residuos deberán segregarse desde su origen, disponiéndose de los medios de recogida y almacenamiento intermedio adecuados para evitar dichas mezclas.
6. La eliminación de los cadáveres se efectuará conforme a las disposiciones del Reglamento (CE) n.º 1069/2009 del Parlamento Europeo y del Consejo de 21 de octubre de 2009 por el que se establecen las normas sanitarias aplicables a los subproductos animales y los productos derivados no destinados al consumo humano y por el Reglamento (UE) n.º 142/2011, de la Comisión de 25 de febrero de 2011. Se observará que el almacenamiento de los cadáveres se realice en condiciones óptimas y fuera del recinto de la instalación.

- c - Medidas de protección y control de la contaminación
atmosférica

Los contaminantes emitidos a la atmósfera y sus respectivos focos de emisión serán los siguientes:

CONTAMINANTE	ORIGEN
N ₂ O	Almacenamientos exteriores de estiércoles
NH ₃	Volatilización en el estabulamiento
	Almacenamientos exteriores de estiércoles
CH ₄	Volatilización en el estabulamiento
	Almacenamientos exteriores de estiércoles



Dado el marcado carácter difuso de las emisiones de estos contaminantes y, por tanto, la enorme dificultad existente en el control de las emisiones mediante valores límite de emisión, deberán ser sustituidas por la aplicación de las mejores técnicas disponibles.

- d - Emisiones contaminantes al suelo y a las aguas subterráneas

1. Los animales permanecerán en todo momento en las naves de engorde, cuyas paredes y soleras deberán ser impermeables para evitar infiltraciones, y el estiércol mezclado con la cama será gestionado conforme a lo establecido en el apartado - a - "Tratamiento y gestión del estiércol".
2. Para el almacenamiento de las aguas de limpieza de las nave de engorde deberá construirse sistemas estancos de almacenamiento. A estos efectos, la fosa/ balsa deberá:
 - Ser impermeable y cerrada para evitar infiltraciones o vertidos que pudieran contaminar las aguas subterráneas o superficiales.
 - Estar conectada mediante una red de saneamiento adecuada al estercolero y las naves de engorde.
 - Contar con un volumen total mínimo de almacenamiento de 12 m³.

La gestión de los residuos acumulados en estas fosas podrá realizarla un gestor autorizado para la gestión de los residuos no peligrosos de código LER 20 03 04 o ser gestionadas conforme a lo establecido en el apartado - a - "Tratamiento y gestión del estiércol" si no contienen restos de sustancias químicas.

3. Periódicamente deberán vigilarse los niveles de las fosas estancas para evitar que pudiera rebosar. La vigilancia deberá extremarse en los momentos de máximo caudal de vertido, como puede ser durante las tareas de limpieza de las naves de engorde tras la salida de los animales para sacrificio y la retirada del estiércol y de la cama.

Después de la limpieza de las instalaciones, las fosas que recojan las aguas de limpieza de las naves de engorde deberán vaciarse completamente, momento que se aprovechará para el mantenimiento de estas infraestructuras, comprobando que se encuentran en condiciones óptimas, y reparando cualquier deficiencia en caso de una evaluación desfavorable.



4. No se permitirá la construcción de otras instalaciones para la recogida y almacenamiento de aguas de limpieza, lixiviados o cualquier otra agua residual procedente de las instalaciones de la explotación, mientras éstas no cuenten con las mismas características establecidas para la fosa/balsa estanca indicada en los apartados a.2 y d.2.
5. Cada 21 días se procederá a la retirada de deyecciones y limpieza de suelos de los parques de cebo, así como de los comederos y bebederos. No obstante, al final de cada ciclo se realizarán vaciados sanitarios de todas las instalaciones que albergan los animales.
6. Los vestuarios del personal de la explotación si contarán con aseos deberán disponer de un sistema de saneamiento independiente, para las aguas generadas en los mismos, que terminará en una fosa estanca e impermeable, con capacidad suficiente. A los efectos de proteger adecuadamente la calidad de las aguas que conforman el Dominio Público Hidráulico (DPH), habrá de observarse el cumplimiento de las siguientes prescripciones:
 - El depósito para almacenamiento de aguas residuales se ubicará a más de 100 metros del DPH.
 - Se deberá garantizar la completa estanqueidad del referido depósito mediante el correspondiente certificado suscrito por técnico competente y visado por el colegio profesional correspondiente.
 - En la parte superior del depósito se instalará una tubería de ventilación al objeto de facilitar la salida de gases procedentes de la fermentación anaerobia.

El depósito deberá ser vaciado por un gestor de residuos debidamente autorizado para la gestión del residuo no peligroso de código LER 20 03 04; con la periodicidad adecuada para evitar el riesgo de rebosamiento del mismo. A tal efecto, se deberá tener a disposición de los organismos encargados de velar por la protección del medio ambiente, a petición del personal acreditado por los mismos, la documentación que acredite la recogida y destino adecuados de las aguas residuales acumuladas en dicho depósito; y, asimismo, se deberá comunicar a dichos organismos cualquier incidencia que pueda ocurrir.

7. El titular de la instalación deberá favorecer que las aguas pluviales no contaminadas se evacuen de forma natural, hasta la parte exterior de las instalaciones, haciéndose especial mención a aquéllas que caigan sobre el techo de las naves. A tales efectos, se considerarán aguas pluviales no contaminadas las que no entren en contacto con los animales o con sus deyecciones.



- e - Medidas de prevención y reducción de la contaminación lumínica

Condiciones generales:

1. La presente autorización se concede con los límites y condiciones técnicas que se establecen a continuación. Cualquier modificación de lo establecido en estos límites y condiciones deberá ser autorizada previamente.
2. A las instalaciones de alumbrado exterior les serán de aplicación las disposiciones relativas a contaminación lumínica, recogidas en el Real Decreto 1890/2008, de 14 de noviembre, por el que se aprueba el Reglamento de eficiencia energética en instalaciones de alumbrado exterior y sus Instrucciones técnicas complementarias EA-01 a EA-07.

Condiciones técnicas:

Requerimientos luminotécnicos para instalaciones de alumbrado de zonas y viales anexos a la actividad.

3. Con objeto de prevenir la dispersión de luz hacia el cielo nocturno, así como de preservar las condiciones naturales de oscuridad en beneficio de los ecosistemas, en las instalaciones de más de 1 kW de potencia instalada, se deberá cumplir lo siguiente:
 - a) El diseño de las luminarias será aquel que el flujo hemisférico superior instalado (FHSinst), la iluminancia, la intensidad luminosa, la luminancia y el incremento del nivel de contraste será inferior a los valores máximos permitidos en función de la zona en la que se ubique la instalación conforme a lo establecido en la Instrucción Técnica Complementaria EA-03 Resplandor luminoso nocturno y luz intrusa o molesta del Real Decreto 1890/2008, de 14 de noviembre, por el que se aprueba el Reglamento de eficiencia energética en instalaciones de alumbrado exterior y sus Instrucciones técnicas complementarias.
 - b) El factor de mantenimiento y factor de utilización cumplirán los límites establecidos en la ITC-EA-04, garantizándose el cumplimiento de los valores de eficiencia energética de la ITCEA-01.
 - c) Se recomienda que las luminarias estén dotadas con sistemas de regulación que permitan reducir el flujo luminoso al 50 % a determinada hora, manteniendo la uniformidad en la iluminación, ajustando los niveles de iluminación a las necesidades reales de la luz y reduciendo el flujo luminoso en horario nocturno de aquellas instalaciones que deban permanecer encendidas mediante el uso de dispositivos de regulación.



- d) Del mismo modo se recomienda contar con detectores de presencia y con sistema de encendido y apagado que se adapte a las necesidades de luminosidad.
- e) Se evitará el uso de fuentes de luz blanca con elevada componente en el color azul por ser el más perjudicial durante la noche, recomendando el uso de luminarias con longitud de onda dentro del rango de la luz cálida. En concreto en zonas con buena calidad de la oscuridad de la noche sería recomendable el uso de lámparas con tecnología LED PC Ámbar o similar que minimizan los efectos negativos de la luz blanca.

- f - Condiciones de diseño y manejo de la explotación

Las naves contarán con la superficie mínima establecida para el bienestar y protección de los terneros y de los corderos. En su construcción no podrá utilizarse madera, ni cualquier otro tipo de material que dificulte la limpieza y desinfección, constituyendo así una fuente de contagio de enfermedades. Las puertas y ventanas deben ser de carpintería metálica. Cualquier apertura al exterior dispondrá de una red de mallas que impida el acceso de aves.

- g - Plan de ejecución

1. En el caso de que el proyecto o actividad no comenzará a ejecutarse o desarrollarse en el plazo de cinco años (5 años), a partir de la fecha de otorgamiento de la AAU, la Dirección General de Sostenibilidad previa audiencia del titular, acordará la caducidad de la AAU, conforme a lo establecido en el artículo 23.a.) de la Ley 16/2015, de 23 de abril.
2. Dentro del plazo establecido en el apartado anterior, el titular de la instalación deberá presentar a la Dirección General de Sostenibilidad solicitud de inicio de la actividad, según establece el artículo 34 del Decreto 81/2011, de 20 de mayo.
3. En particular y sin perjuicio de lo que se considere necesario, la solicitud referida en el apartado g.2 deberá acompañarse de:
 - a) La documentación que indique y acredite qué tipo de gestión y qué gestores autorizados se harán cargo de los residuos generados por la actividad con el fin último de su valorización o eliminación, incluyendo los residuos asimilables a urbanos.
 - b) Copia de la licencia de obra, edificación e instalación en caso de que hubiera sido preceptiva.



- h - Vigilancia y seguimiento

Estiércoles:

1. La explotación deberá disponer de Libro de Gestión del Estiércol en el que se anotarán, con un sistema de entradas (producción) y salidas (abono orgánico, gestor autorizado de estiércol), los distintos movimientos del estiércol generado por la explotación. En cada movimiento figurarán: cantidad, contenido en nitrógeno, fecha del movimiento, origen y destino, especificándose las parcelas y el cultivo en que este estiércol se ha utilizado.
2. El Plan de Aplicación Agrícola de Estiércoles será de carácter anual, por lo que, cuando la Dirección General de Sostenibilidad lo estime conveniente, y de cualquier modo antes del 1 de marzo de cada año, deberá enviarse esta documentación.

Residuos:

3. De conformidad con el artículo 40 de la Ley 22/2011, de 28 de julio, el titular de la instalación industrial dispondrá de un archivo físico o telemático donde se recoja por orden cronológico la cantidad, naturaleza, origen y destino de los residuos producidos; cuando proceda se inscribirá también, el medio de transporte y la frecuencia de recogida. En el Archivo cronológico se incorporará la información contenida en la acreditación documental de las operaciones de producción y gestión de residuos. Se guardará la información archivada durante, al menos, tres años.
4. Antes de dar traslado de los residuos a una instalación para su valorización o eliminación deberá solicitar la admisión de los residuos y contar con el documento de aceptación de los mismos por parte del gestor destinatario de los residuos.
5. Asimismo, el titular de la instalación deberá registrar y conservar los documentos de aceptación de los residuos en las instalaciones de tratamiento, valorización o eliminación y los ejemplares de los documentos de control y seguimiento de origen y destino de los residuos por un periodo de cinco años.

Vertidos:

6. En relación con la vigilancia de la afección de las aguas, junto con la documentación a entregar en el certificado del acta de puesta en servicio, el titular de la instalación propondrá y justificará la ubicación de pozos testigos que permitan estudiar la evolución de la calidad de las aguas subterráneas y la no afección de éstas debido a fugas de lixiviados o de infiltraciones desde los sistemas de almacenamiento de aguas residuales y de estiércoles. Se planteará, junto con la localización de los puntos de muestreo, la periodicidad de los controles analíticos precisos para estudiar la evolución de la calidad de las aguas y la no afección de éstas debido al ejercicio de la actividad.



7. Evaluación del funcionamiento del sistema de almacenamiento de purines, aguas de limpieza de las naves, donde deberá registrarse y controlar:

- El nivel de llenado de las balsas.
- La existencia de fugas.

- i - Prescripciones finales

1. Según el artículo 17 de la Ley 16/2015, de 23 de abril, de protección ambiental de la Comunidad Autónoma de Extremadura, la autorización ambiental unificada objeto de la presente resolución tendrá una vigencia indefinida, sin perjuicio de la necesidad de obtener o renovar las diversas autorizaciones sectoriales que sean pertinentes para el ejercicio de la actividad en los periodos establecidos en esta ley y en la normativa reguladora vigente.
2. El titular de la instalación deberá comunicar a la Dirección General de Sostenibilidad cualquier modificación que se proponga realizar en la misma según se establece en el artículo 20 de la Ley 16/2015, de 23 de abril, de protección ambiental de la Comunidad Autónoma de Extremadura.
3. La presente AAU podrá ser revocada por incumplimiento de cualquiera de sus condiciones.
4. El incumplimiento de las condiciones de la resolución constituye una infracción que irá de leve a grave, según el artículo 131 de la Ley 16/2015, de 23 de abril, de protección ambiental de la Comunidad Autónoma de Extremadura.
5. Contra esta resolución, que no pone fin a la vía administrativa, el interesado podrá interponer recurso de alzada de conformidad con lo establecido en los artículos 112, 115, 121 y 122 de la Ley 39/2015, de 1 de octubre, del Procedimiento Administrativo Común de las Administraciones Públicas, ante la Consejera para la Transición Ecológica y Sostenibilidad, en el plazo de un mes a contar desde el día siguiente al de la notificación de la presente resolución.

Transcurrido el plazo de interposición del recurso sin que éste se haya presentado, la presente resolución será firme a todos los efectos legales.

Mérida, 28 de julio de 2020.

El Director General de Sostenibilidad,
JESÚS MORENO PÉREZ

**ANEXO I**

RESUMEN DEL PROYECTO

Se trata de un cebadero de terneros y corderos con capacidad para 595 terneros y 700 corderos de cebo en régimen de explotación intensivo.

El centro se ubicará en el término municipal de Logrosán (Cáceres), y mas concretamente en el polígono 30, parcela 9 con una superficie total de 83,08 ha.

El centro contará con una serie de naves de cebo y manejo de los animales que se detallan a continuación. Las instalaciones dispondrán además de lazareto, fosas/ balsa de aguas residuales, embarcadero, manga, estercolero, vado, vestuarios y silos. Las instalaciones destinadas a ambas especies serán independientes y deberán tener del mismo modo accesos independientes.

En la siguiente tabla se exponen sus dimensiones, superficie y orientación productiva:

NAVE	SUPERFICIE CUBIERTA (m ²)
Nave de Terneros	1.423
Nave de Corderos	745

Las naves dispondrán de solera de hormigón con desagüe a fosa séptica, estructura metálica, cubierta de chapa galvanizada y cerramiento de hormigón.

En la siguiente tabla se exponen las Coordenadas Huso 29 donde se ubicarán las distintas instalaciones:

COORDENADAS HUSO 29	X	Y
Instalaciones Terneros	281.126	4.349.770
Instalaciones Corderos	281.125	4.349.807



Los corderos entrarán en la explotación con un peso de 18-22 kg, se aprovechará para aplicar los correspondientes tratamientos sanitarios y llevados a la nave de cebo donde permanecerán unos 15 días hasta alcanzar los 25-27 kg.

Los terneros entrarán en la explotación con un peso de 200-250 kg, se aprovechará para aplicar los correspondientes tratamientos sanitarios, los animales serán separados por pesos y llevados a las naves de cebo donde permanecerán unos 6 meses hasta alcanzar los 450-500 kg.

Además de estas naves de cebo, el centro contará con las siguientes edificaciones e infraestructuras:

- Nave Almacén, ubicada junto a nave de corderos, de 348 m².
- Estercoleros: La explotación contará con dos estercoleros con solera de hormigón con capacidad para almacenar 126 m³ de estiércol para terneros y 6 m³ para los corderos. Se deberá cubrir mediante la construcción de un cobertizo o una cubierta flexible (plástico), impidiendo de este modo el acceso de pluviales al interior del cubeto, con sistema de recogida y conducción de lixiviados a una fosa de 1 m³.
- Lazareto: La explotación contará con dos lazaretos para lo observación y secuestro de animales enfermos y sospechosos de 117 m² para los terneros y 10 m² para los corderos.
- Aseo-vestuarios.
- Fosa de aguas residuales: La explotación dispondrá de dos fosas de hormigón de 231 m³ para los terneros y 3,96 m³ para los corderos.
- Vado de desinfección de vehículos: Se ubicará en los accesos a la explotación, para desinfección de los vehículos que entran y salen de la misma. Se construirá en hormigón con una profundidad aproximada de 20 cm y con ancho y largo tales que garanticen la desinfección completa de la rueda de un camión en su rodada.
- Pediluvios a la entrada de cada local o nave.
- Almacenamiento de cadáveres: Dispondrá de solera estanca y de fácil limpieza. Se ubicará fuera del recinto de la instalación.
- Cerramiento de la explotación: Se realizará con malla ganadera de alambre galvanizado que delimite la zona destinada a los terneros y la zona destinada a los corderos, además de delimitar ambas zonas con el exterior.

**ANEXO II**

PROGRAMA DE GESTIÓN DE ESTIÉRCOLES

La explotación dispondrá de la superficie de aplicación de purines y estiércoles que se relaciona a continuación para justificar el cumplimiento del apartado a.1 del condicionado de la presente resolución:

TÉRMINO MUNICIPAL	POLÍGONO	PARCELA	SUPERFICIE
Logrosán	30	9	174
Logrosán	30	8	
Logrosán	30	1	



ANEXO III

RESOLUCIÓN DE 4 DE JUNIO DE 2020, DE LA
DIRECCIÓN GENERAL DE SOSTENIBILIDAD, POR LA
QUE SE FORMULA DECLARACIÓN DE IMPACTO
AMBIENTAL DEL PROYECTO DE AMPLIACIÓN DE UN
CEBADERO DE TERNEROS Y CORDEROS EN EL
TÉRMINO MUNICIPAL DE LOGROSÁN (CÁCERES), CUYA
PROMOTORA ES INTERNACIONAL DE GANADOS
BOVINOS Y OVINOS MONDER, SL. EXPTE.: IA19/0676

El proyecto a que se refiere el presente informe pertenece al Grupo 1. "Silvicultura, agricultura, ganadería y acuicultura" epígrafe d) del anexo IV de la Ley 16/2015, de 23 de abril, de protección ambiental de la Comunidad Autónoma de Extremadura. En dicha normativa se establece la obligación de formular declaración de impacto ambiental, con carácter previo a la resolución administrativa que se adopte para la realización, o en su caso, autorización de las obras, instalaciones o actividades comprendidas en los anexos de las citadas disposiciones.

Es Órgano competente para la formulación de la declaración de impacto ambiental relativa al proyecto la Dirección General de Sostenibilidad de la Consejería para la Transición Ecológica y Sostenibilidad de conformidad con lo dispuesto en el artículo 4.1 d) del Decreto 170/2019, de 29 de octubre, por el que se establece la estructura orgánica de la Consejería para la Transición Ecológica y Sostenibilidad.

Los principales elementos de la evaluación llevada a cabo son los siguientes:

1. Información del proyecto.

1.1. Promotor y órgano sustantivo.

La promotora del proyecto es Internacional de Ganados Bovinos y Ovinos Monder SL, siendo la Dirección General de Sostenibilidad de la Consejería para la Transición Ecológica y Sostenibilidad el órgano sustantivo para la aprobación de dicho proyecto.

1.2. Objeto y justificación.

El proyecto consiste en la ampliación de un cebadero de terneros y de corderos con capacidad para 595 terneros y 700 corderos en régimen intensivo. La justificación del proyecto se produce por creciente demanda de carne en la industria alimentaria.


1.3. Localización.

La explotación se localiza la finca "Ballesteros", en el polígono 30, parcela 9 del término municipal de Logrosán (Cáceres), contando con una superficie de 83,08 hectáreas.

1.4. Descripción del proyecto.

La explotación contará con las siguientes instalaciones: nave de cebo existente de 1.423 m² de superficie con suelo de hormigón para los terneros, nave de cebo existente de 745 m² de superficie con suelo de hormigón para los corderos, naves lazareto de 126 y 6 m² de superficie con solera de hormigón y sistema de recogida de deyecciones, almacén, aseo y vestuario, fosas para las naves de 231 y 3,96 m³ de capacidad de almacenamiento, estercoleros de 126 y 6 m³ de capacidad de almacenamiento, muelles de carga de animales, zona de almacenamiento de cadáveres, pediluvios, vado sanitario, depósito de agua, balanza, silos de alimentación y cerramiento.

El plan de manejo de la explotación consistirá en un plan de manejo intensivo, donde los animales permanecerán en las naves.





2. Elementos ambientales significativos del entorno de proyecto.

2.1. Espacios naturales protegidos, Red Natura 2000 y Hábitat de Interés Comunitario.

El proyecto/ actividad no se encuentra dentro de los límites de ningún espacio incluido en la Red Natura 2000, ni se prevé que pueda afectar de forma apreciable sobre los mismos o sus valores ambientales.

2.2. Hidrología.

Se prevé afección física a cauces que constituyan el DPH del estado y a las zonas de servidumbre y policía dado que el vallado perimetral de la finca interrumpe el cauce de la vertiente de la caballera.

2.3. Paisaje.

La zona de ubicación del proyecto es un espacio que se caracteriza por la presencia de parcelas dedicadas pastos. La orografía presenta suaves ondulaciones con pendientes medias del 8-10 %.

2.4. Patrimonio cultural.

No existen referencias a la existencia de yacimientos o elementos arqueológicos documentados.

Con relación a las medidas para la protección del patrimonio histórico-arqueológico, todas las actividades aquí contempladas se ajustarán a lo establecido al respecto en el Título III de la Ley 2/1999, de 29 de marzo, modificada por la Ley 3/2011, de 17 de febrero, de Patrimonio Histórico y Cultural de Extremadura y en el Decreto 93/1997, por el que se regula la actividad arqueológica en la Comunidad Autónoma de Extremadura.

3. Estudio de impacto ambiental. Contenido.

El estudio de impacto ambiental tiene el siguiente contenido: Capítulo 1. Objeto y descripción del proyecto y sus acciones, en las fases de ejecución, explotación y desmantelamiento, Capítulo 2. Examen de las alternativas del proyecto que resulten ambientalmente más adecuadas, que sean técnicamente viables y justificación de la solución adoptada. Capítulo 3. Inventario ambiental e identificación de los procesos e interacciones, ecológicos o ambientales claves. Capítulo 4. Identificación, cuantificación y valoración de impactos. Capítulo 5. Repercusión del proyecto en la Red Natura 2000. Capítulo 6. Medidas preventivas, correctoras y compensatorias para reducir, eliminar o compensar los efectos ambientales significativos. Capítulo 7. Programa de vigilancia y seguimiento ambiental. Capítulo 8. Documento de síntesis. Anejos. Planos.



En la descripción del proyecto se hace una descripción de la normativa, ubicación del proyecto, objeto del proyecto, descripción y clasificación de la actividad, manejo de la explotación y descripción de las instalaciones, los consumos y emisiones emitidas, los tipos y cantidades de residuos y emisiones generadas, las alternativas estudiadas y la justificación de la solución adoptada.

El estudio de impacto ambiental incluye una descripción del medio físico y natural y una evaluación de los efectos previsibles, directos e indirectos sobre los siguientes aspectos: flora, fauna, suelo, aire, atmósfera, agua, espacios protegidos, clima, paisaje, bienes materiales, socioeconómico, patrimonio cultural, generación de residuos y las posibles interacciones entre los factores anteriores.

El estudio identifica los impactos y los evalúa distinguiendo entre los provocados en la fase de construcción y la fase de explotación. Posteriormente se establecen una serie de medidas para reducir, eliminar o compensar los efectos ambientales significativos.

Se establece un programa de vigilancia ambiental para asegurar el cumplimiento de las medidas preventivas y correctoras contenidas en el estudio de impacto ambiental.

4. Resumen del proceso de evaluación.

4.1. Información pública. Tramitación y consultas.

Dando cumplimiento a lo establecido en los artículos 16.5 y 66 de la Ley 16/2015, de 23 de abril, de protección ambiental de la Comunidad Autónoma de Extremadura, el estudio de impacto ambiental fue sometido al trámite de información pública conjuntamente con la solicitud de autorización ambiental unificada por plazo común de 30 días, anuncio de 5 de septiembre de 2019 que se publicó en el DOE n.º 215, de 7 de noviembre de 2019.

En cumplimiento de lo establecido en el artículo 67 de la Ley 16/2015, de 23 de abril, de protección ambiental de la Comunidad Autónoma de Extremadura, se efectuaron, con fecha 5 de septiembre de 2019, consultas a las administraciones públicas afectadas y público interesado.

Las consultas se realizaron a las siguientes Administraciones Públicas, asociaciones e instituciones:

- Dirección General de Bibliotecas, Museos y Patrimonio Cultural.
- Dirección General de Urbanismo, Ordenación del Territorio.
- Consejería de Sanidad y Políticas Sociales.



- Servicio de Conservación de la Naturaleza y Áreas Protegidas de la Dirección General de Medio Ambiente.
- Confederación Hidrográfica del Guadiana.
- Ayuntamiento de Logrosán.
- Adenex.
- Amus.
- Sociedad Española de Ornitología. SEO Bird-Life.
- Ecologistas en Acción.

En el trámite de consultas e información pública, se han recibido los siguientes informes y alegaciones:

- Con fecha 26 de septiembre de 2019 se emite informe del técnico municipal del Ayuntamiento de Logrosán.
- Con fecha 7 de octubre de 2019 tiene entrada en el Registro Único de la Junta de Extremadura, informe favorable por parte de la Dirección General de Salud Pública informando que la emisión de partículas, ruidos, vibraciones, generación de CO₂, etc. por la circulación de medios de transporte. Será sensiblemente mayor que la estimada en proyecto y habría que considerarlo en el estudio del impacto sobre los distintos factores ambientales.
- Con fecha 21 de noviembre de 2019 tiene entrada en el Registro Único de la Junta de Extremadura, informe favorable por parte de la Dirección General de Bibliotecas, Museos y Patrimonio Cultural.
- Con fecha 12 de diciembre de 2019 tiene entrada en el Registro Único de la Junta de Extremadura, informe por parte de Confederación Hidrográfica del Guadiana en el que indica que se prevé afección física a cauces que constituyan el DPH del Estado y a las zonas de servidumbre y policía dado que el vallado perimetral de la finca interrumpe el cauce de la vertiente de la caballera. En cuanto al consumo de agua manifiesta que la documentación aportada por la promotora no cuantifica las necesidades hídricas totales de la actividad e insta a que la promotora presente ante la Comisaría de Aguas del Organismo de cuenca la oportuna solicitud de concesión de aguas superficiales. En cuanto a vertidos indica una serie de condiciones que se deben cumplir y han sido tenidas en cuenta en la presente declaración.



Con fecha 14 de enero de 2020 tiene entrada en el Registro Único de la Junta de Extremadura, las solicitudes por parte de la promotora de autorización para la construcción de valla en zona de policía de cauce público y la concesión de aguas superficiales para usos industriales y otros (caudal inferior a 5l/s).

- Con fecha 17 de febrero de 2020 la Dirección General de Urbanismo y Ordenación del Territorio emite informe urbanístico de conformidad con el artículo 71.3 de la Ley 16/2015, de 23 de abril. Este informe ha sido incluido íntegramente en la presente declaración de impacto ambiental.
- Con fecha 18 de febrero de 2020 el Servicio de Conservación de la Naturaleza y Áreas Protegidas de la anterior Dirección General de Medio Ambiente emite informe, en el que especifica que el proyecto no se encuentra dentro de los límites de ningún espacio incluido en la Red Natura 2000, ni se prevé que pueda afectar de forma apreciable sobre los mismos o sus valores ambientales.

Durante el procedimiento se solicitó y recibió informe del Agente del Medio Natural.

4.2. Características del potencial impacto.

Calidad atmosférica.

La calidad del aire se podrá ver alterada por la emisión difusa de partículas de polvo a la atmósfera y por las emisiones gaseosas y sonoras de la maquinaria durante la fase de construcción. Durante la fase de funcionamiento se producirán emisiones difusas procedentes de las deyecciones ganaderas.

Sistema hidrológico y calidad de las aguas.

La ejecución del proyecto podría suponer una afección directa al régimen hidrológico y a la calidad de las aguas, aunque debido a la distancia a cursos de agua, al sistema de explotación empleado y a las medidas correctoras propuestas no se prevé que la actividad afecte de forma apreciable al sistema hidrológico y a la calidad de las aguas.

Afecciones al suelo.

La zona en la que se ubica el proyecto no presenta grandes pendientes, por lo que se reducen los movimientos de tierra. El suelo se verá afectado por el manejo de los animales, siendo el recurso recuperable en la fase de cese y desmantelamiento de las instalaciones. Además, también podrían producirse afecciones al suelo derivadas de derrames accidentales de combustible o lubricantes a consecuencia de averías o mantenimiento in situ de la maquinaria en lugares inadecuados y no acondicionados para ello.

Afecciones a la vegetación.

El impacto sobre la vegetación estará producido por el desbroce de la superficie de terreno con vegetación natural. En la zona de actuación no hay presencia de árboles. La superficie en la que se eliminará la cubierta vegetal se reducirá al área ocupada por las instalaciones.

Afecciones a la fauna.

En la ubicación de las instalaciones no se tiene la constancia de la presencia intensiva de aves.

Áreas protegidas y Hábitats de Interés Comunitario.

El área en la que se ubican las instalaciones se encuentra fuera la Red de Áreas Protegidas de Extremadura.

Paisaje.

La afección sobre el paisaje durante la fase de construcción es la producida por la presencia de la maquinaria, vehículos pesados, casetas de obras, etc. Una vez concluidas las obras esta afección desaparece.

Durante la fase de funcionamiento el paisaje se verá modificado por la introducción de nuevos elementos. El paisaje en la zona de proyecto se caracteriza por ser un entorno agropecuario con presencia de parcelas dedicadas a pastos.

Afecciones al patrimonio arqueológico.

No existen referencias a la existencia de yacimientos o elementos arqueológicos documentados.

Se incluyen medidas en el condicionado de la declaración de impacto ambiental en aras de su protección.

Medio socioeconómico.

El impacto para este elemento es positivo por la generación de empleo directo e indirecto de la actividad, así como por la repercusión positiva en la economía regional.



Una vez analizados el estudio de impacto ambiental, la documentación obrante en el expediente administrativo, considerando el resultado de los trámites de información pública y consultas, de conformidad con lo dispuesto en la Ley 16/2015, de 23 de abril, de protección ambiental de la Comunidad Autónoma de Extremadura y demás legislación sectorial aplicable, la Dirección General de Sostenibilidad formula declaración de impacto ambiental favorable para el proyecto de ampliación de un cebadero de terneros y corderos, ubicado en el término municipal de Logrosán, provincia de Cáceres, cuya promotora es Internacional de Ganados Bovinos y Ovinos Monder SL, debiendo respetarse en su ejecución y desarrollo las siguientes condiciones:

A. Condiciones de carácter general.

1. Serán de aplicación todas las medidas correctoras propuestas en este condicionado ambiental y las incluidas en el estudio de impacto ambiental, mientras no sean contradictorias con las primeras.
2. Cualquier modificación del proyecto evaluado deberá ser comunicada a la Dirección General de Sostenibilidad conforme a lo establecido en el artículo 86 de la Ley 16/2015, de 23 de abril, de protección ambiental de la Comunidad Autónoma de Extremadura, de modificación de proyectos sometidos a evaluación ambiental ordinaria.

B. Medidas a aplicar en la fase de construcción.

1. Los movimientos de tierra serán los mínimos imprescindibles y el sustrato edáfico retirado deberá ser utilizado posteriormente en las labores de restauración del terreno.
2. El mantenimiento de la maquinaria se realizará en las zonas habilitadas para tal fin o en talleres fuera de la zona de obra (cambios de aceite, filtros, etc.), evitando los posibles vertidos accidentales al medio. Los aceites usados y residuos peligrosos que pueda generar la maquinaria de la obra se recogerán y almacenarán en recipientes adecuados para su evacuación y tratamiento por gestor autorizado. En todo caso se cumplirá la normativa relativa a residuos.
3. Las cubiertas exteriores de las instalaciones deberán presentar materiales que atenúen su impacto visual, con colores mate y no brillante. Los acabados de las construcciones deberán ser de tonos que se integren lo mejor posible en el entorno, utilizando tonos tostados u ocres, en lugar de blanco, para los exteriores. Las tolvas de alimentación y depósitos de agua deberán ser del mismo color que las cubiertas de las instalaciones.
4. En la construcción de las instalaciones se pondrá especial atención en la retirada de cualquier material no biodegradable, contaminante o perjudicial para la fauna que se

obtenga a la hora de realizar los trabajos (plásticos, metales, etc.). Estos sobrantes deberán gestionarse por gestor autorizado.

5. Los residuos de construcción y demolición (RCD) que se generen durante la ejecución del proyecto, se deberán separar adecuadamente y entregar a una planta de reciclaje autorizada para su tratamiento, cumpliendo en todo caso lo establecido en el Real Decreto 105/2008, de 1 de febrero, por el que se regula la producción y gestión de los residuos de construcción y demolición, y en el Decreto 20/2011, de 25 de febrero, por el que se establece el régimen jurídico de la producción, posesión y gestión de los residuos de construcción y demolición en la Comunidad Autónoma de Extremadura.
6. Dentro de los seis meses siguientes a la finalización de la fase de construcción deberán estar ejecutadas las obras de recuperación de las zonas alteradas que no se hubieran generado durante la fase de construcción.

C. Medidas a aplicar en la fase de funcionamiento.

Mantenimiento de las instalaciones.

1. Se deberán efectuar los procesos de limpieza, desinfección y desinsectación de forma periódica, para mantener las instalaciones en buenas condiciones higiénico-sanitarias.

Medidas de protección de vertidos y gestión de estiércoles y purines.

1. La explotación dispondrá de un estercolero que deberá estar ubicado en una zona protegida de los vientos. El estercolero será una superficie estanca e impermeable, con un sistema de recogida de lixiviados conectado a un foso de decantación de purines. El estercolero deberá vaciarse antes de superar los 2/3 de su capacidad. No obstante, cada 15 días como máximo se deberá retirar el contenido del estercolero, momento que se aprovechará para el mantenimiento de esta infraestructura, comprobando que se encuentra en condiciones óptimas, y reparando cualquier deficiencia en caso de una evaluación desfavorable de la instalación.
2. La explotación dispondrá de un sistema para la recogida lixiviados y aguas de limpieza de las naves de cebo, lazareto, así como también para la recogida de los lixiviados del estercolero, que garantice que no se produzcan vertidos ni al terreno ni a ningún curso o punto de agua. Para ello dispondrá de fosas impermeabilizadas. La solera de las instalaciones donde permanecen los animales deberá permitir la evacuación de los efluentes sólo hacia el sistema de recogida. Las fosas se diseñarán, dimensionarán y ubicarán adecuadamente, de tal manera que se evite el riesgo de filtración y contami-

nación de las aguas superficiales y subterráneas, asegurando que se evitan pérdidas por rebosamientos o por inestabilidad geotécnica. Las fosas deberán presentar las siguientes características:

- Impermeabilización que evite infiltraciones al terreno
- Conexión adecuada mediante tuberías a las naves y corrales de manejo
- Contará con talud perimetral que impida desbordamientos y cuneta en su perímetro que evite el acceso de aguas de escorrentía a su interior
- Instalación de pozos testigo para la detección de roturas o mal funcionamiento del sistema de impermeabilización, para lo cual se habrá ejecutado una red de recogida de filtraciones canalizada a estos pozos testigo.
- Cerramiento perimetral que impida el acceso de personas y animales

Se realizará un adecuado mantenimiento de las fosas y de la red de saneamiento. Las fosas se vaciarán siempre antes de superar los 2/3 de su capacidad de almacenamiento, momento que se aprovechará para el mantenimiento de esta infraestructura, comprobando que se encuentra en condiciones óptimas, y reparando cualquier deficiencia de la instalación. En el caso de que sean detectados productos químicos (desinfectantes), el vertido final almacenado será entregado a un gestor autorizado por el organismo competente, y para el caso que no haya presencia de dichos residuos, el vertido final podrá ser empleado como fertilizante orgánico.

Para facilitar la salida de los animales que pudieran caer accidentalmente en las fosas y balsas de purines, se instalarán dispositivos que aumenten la rugosidad de la superficie de la lámina impermeabilizadora. Estos dispositivos deberán ser fijos y duraderos en el tiempo (en caso de deterioro ser sustituidos), y podrán consistir en bandas de PVC rugoso (tipo moqueta), entramados metálicos, o material reutilizado como cintas transportadoras de goma con rugosidades, etc. Cada dispositivo será de aproximadamente un metro de ancho y se colocará al menos una en cada lado.

3. Las aguas pluviales recogidas en las cubiertas de las instalaciones, verterán directamente al terreno, para lo cual se canalizarán al objeto de evitar que entren en contacto con las deyecciones animales.
4. Tratamiento y gestión de los estiércoles. Para el control del programa de gestión de purines o estiércoles, la explotación deberá disponer de un "Libro de Registro de Gestión de Estiércoles" que recoja de forma detallada los volúmenes extraídos y el destino de cada partida. En el caso de que se eliminen como abono orgánico se



dispondrá, además, de un "Plan de Aplicación Agrícola" de los estiércoles en el que conste, por años, la producción de estiércoles, su contenido en nitrógeno, así como las parcelas donde se aplica, qué se cultiva y en qué momento se realizan las aplicaciones. La aplicación agrícola se realizará cumpliendo las siguientes condiciones:

- La aplicación total de nitrógeno / ha por año será inferior a 80 kg en cultivos de secano y 170 kg en regadío. Las aplicaciones se fraccionarán de forma que no se superen los 45 kg de Nitrógeno/ha por aplicación en secano y los 85 kg de Nitrógeno/ha en regadío. Para los cálculos se tendrán en cuenta todos los aportes de nitrógeno en la parcela (purines o estiércol procedente de ganado, fertilizantes con contenido en nitrógeno, etc.).
 - La aplicación de los estiércoles se registrará por los condicionantes de la Orden de 9 de marzo de 2009, de la Consejería de Agricultura y Desarrollo Rural, por la que se aprueba el Programa de actuación aplicable en las zonas vulnerables a contaminación por nitratos procedentes de fuentes agrarias en Extremadura; así como por la Orden de 6 de agosto de 2009, por la que se modifica la Orden de 9 de marzo de 2009.
 - Se buscarán los momentos de máximas necesidades de los cultivos. No se harán en suelos con pendientes superiores al 10 %, ni en suelos inundados o encharcados, ni antes de regar ni cuando el tiempo sea lluvioso. Se dejará sin abonar una franja de 100 m de ancho alrededor de todos los cursos de agua. No se aplicarán a menos de 300 m de una fuente, pozo o perforación que suministre agua para el consumo humano. No se aplicará de forma que cause olores u otras molestias a los vecinos. La distancia mínima para la aplicación del estiércol sobre el terreno, respecto de núcleos de población será de 1.000 m.
 - La aplicación de los estiércoles no podrá suponer una degradación del hábitat de dehesas presente ni del resto de parcelas. En el caso de detectarse sobrefertilización y/o procesos erosivos deberá cesar la actividad causante.
5. En el caso de instalar aseos, las aguas residuales generadas en ellos serán almacenadas en una fosa séptica estanca (diferente a las fosas de purines) y se gestionarán por gestor autorizado.

Residuos.

1. Los residuos generados en el desarrollo de la actividad deberán ser gestionados conforme a lo establecido en la Ley 22/2011, de 28 de julio, de residuos y suelos contaminados. La gestión de residuos deberá ser realizada por empresas que estén registradas conforme a lo establecido en la Ley 22/2011. Deberán habilitarse las correspondientes áreas de almacenamiento de los residuos en función de su tipología, clasificación y compatibilidad.



2. Los residuos peligrosos generados en las instalaciones deberán envasarse, etiquetarse y almacenarse conforme a lo establecido en la legislación y normas técnicas que le sean de aplicación. El tiempo máximo para el almacenamiento de residuos peligrosos no podrá exceder de seis meses. La gestión de los residuos peligrosos deberá ser realizada por empresas que estén registradas conforme a la normativa.
3. La eliminación de los cadáveres se efectuará conforme a las disposiciones del Reglamento (CE) n.º 1069/2009 del Parlamento Europeo y del Consejo de 21 de octubre de 2009 por el que se establecen las normas sanitarias aplicables a los subproductos animales y los productos derivados no destinados al consumo humano y por el Reglamento (UE) n.º 142/2011, de la Comisión de 25 de febrero de 2011. Se observará que el almacenamiento de los cadáveres se realice en condiciones óptimas y fuera del recinto de la instalación.

D. Medidas para la protección del patrimonio histórico-arqueológico.

1. Como medidas preventivas de cara a la protección del patrimonio arqueológico se establece que:
 - Con carácter previo a la ejecución de las obras, el Proyecto de Ejecución Definitivo deberá incluir el informe con las medidas determinadas por la Dirección General de Patrimonio Histórico y Cultural elaboradas a partir de los resultados de una prospección arqueológica intensiva que será llevada a cabo sobre el área de explotación.
 - Durante la fase de ejecución de las obras será obligatorio un Control y seguimiento arqueológico por parte de técnicos cualificados de todos los movimientos de tierra en cotas bajo rasante natural que conlleve la ejecución del proyecto de referencia. Si como consecuencia de estos trabajos se confirma la existencia de restos arqueológicos que pudieran verse afectados por las actuaciones derivadas del proyecto de referencia, se balizará la zona para preservarla de tránsitos, se realizará una primera aproximación cronocultural de los restos, y se definirá la extensión máxima del yacimiento en superficie.

E. Medidas indicadas por la Confederación Hidrográfica del Guadiana.

1. El abastecimiento de agua para la explotación deberá contar con la correspondiente concesión administrativa.
2. Se consideran vertidos los que se realicen directa o indirectamente tanto en las aguas continentales como en el resto de dominio público hidráulico, cualquiera que sea el

procedimiento o técnica utilizada. Queda prohibido, con carácter general, el vertido directo o indirecto de aguas y productos residuales susceptibles de contaminar las aguas continentales o cualquier otro elemento del dominio público hidráulico, salvo que cuente con la previa autorización administrativa de la Confederación Hidrográfica del Guadiana.

F. Medidas a aplicar durante la reforestación.

1. Con la finalidad de integrar paisajísticamente las instalaciones, se realizará una barrera vegetal formada por especies arbóreas y arbustivas autóctonas. Las plantaciones se realizarán sin un marco determinado, distribuidas en bosquetes.
2. Se deberá asegurar la viabilidad de la plantación realizada, bien mediante la instalación de tubos protectores de una altura adecuada o bien mediante jaulas de protección. En referencia a los tubos protectores serán de colores poco llamativos, ocres o verdes preferiblemente. Tanto en el caso de los tubos como de las jaulas, deberán retirarse cuando dejen de ser funcionales y esté asegurada la viabilidad de las plantas establecidas.
3. Dichas especies vegetales deberán ser mantenidas, conservadas y repuestas mientras se desarrolle la actividad de la explotación porcina.

G. Medidas para la restauración una vez finalizada la actividad.

1. En caso de finalización de la actividad se deberá dejar el terreno en su estado original desmantelando y retirando todos los escombros y residuos por gestor autorizado en un periodo inferior a nueve meses.
2. En caso de no finalizar las obras, se procederá al derribo de las mismas con la maquinaria adecuada.
3. Si una vez finalizada la actividad, se pretendiera el uso de las instalaciones para otra actividad distinta, deberán adecuarse las instalaciones y contar con todas las autorizaciones exigidas para el nuevo aprovechamiento.

H. Programa de vigilancia y seguimiento ambiental.

1. Se procederá por parte de la promotora a la designación de un coordinador ambiental, que ejercerá las funciones a las que se refiere la disposición adicional séptima de la Ley 16/2015, de 23 de abril, de protección ambiental de la Comunidad Autónoma de Extremadura, durante la fase de ejecución del proyecto y funcionamiento de la instalación.



2. Se elaborará un plan de vigilancia y seguimiento ambiental, debiendo aportar éste al finalizar las obras, así como en fase de explotación para el seguimiento de la actividad. Durante la fase de explotación la promotora deberá presentar anualmente durante los primeros 15 días de cada año, a la Dirección General de Sostenibilidad el plan de vigilancia ambiental el cual debe incluir la siguiente documentación:

- Informe general sobre el seguimiento de las medidas incluidas en la declaración de impacto ambiental.
- Libro de Gestión de Estiércoles en el que figure la producción y destino de los mismos como abono orgánico o retirado por gestor autorizado.
- Evaluación del funcionamiento de los sistemas de almacenamiento de purines, estiércoles, lixiviados y aguas residuales.
- Se estudiará la evolución de la calidad de las aguas y la no afección a éstas debido a fugas de lixiviados o infiltraciones en los sistemas de almacenamiento de purines, estiércoles y aguas residuales.
- Situación detallada de las plantaciones efectuadas en la reforestación, estado, metodología de ejecución, calendario, localización, marras, labores de mantenimiento, posibles incidencias detectadas, etc.
- Cualquier otra incidencia que resulte conveniente resaltar.

Sobre la base del resultado de estos informes se podrán exigir medidas correctoras suplementarias para corregir las posibles deficiencias detectadas, así como otros aspectos relacionados con el seguimiento ambiental no recogidos inicialmente. A la vista de los resultados obtenidos, la Dirección General de Sostenibilidad podrá determinar a partir de qué año no es necesario continuar con el plan de vigilancia ambiental.

I. Calificación Urbanística.

El artículo 71.3 de la Ley 16/2015, de 23 de abril, de protección ambiental de la Comunidad Autónoma de Extremadura establece:

“En el caso de proyectos a ejecutar en suelo no urbanizable, la declaración de impacto ambiental producirá en sus propios términos los efectos de la calificación urbanística cuando esta resulte preceptiva, de conformidad con lo previsto en la normativa urbanística, acreditando la idoneidad urbanística de los bienes inmuebles sobre los que pretende implantarse la instalación o actividad. A estos efectos, la dirección general



con competencias en materia de medio ambiente recabará de la dirección general con competencias en materia de urbanismo y ordenación del territorio o, en su caso del municipio en cuyo territorio pretenda ubicarse la instalación o actividad, un informe urbanístico referido a la no prohibición de usos y a los condicionantes urbanísticos que la instalación deba cumplir en la concreta ubicación de que se trate. El informe deberá emitirse en el plazo de quince días, entendiéndose favorable de no ser emitido en dicho plazo. El contenido de dicho informe se incorporará al condicionado de la declaración de impacto ambiental”.

Para dar cumplimiento a esta exigencia procedimental, con fecha 17 de febrero de 2020, el Servicio de Urbanismo de la Dirección General de Urbanismo y Ordenación del Territorio, emite informe urbanístico a los efectos previstos en el artículo 71.3 de la Ley 16/2015, de 23 de abril, de protección ambiental de la Comunidad Autónoma de Extremadura, el cual se pronuncia en los siguientes términos:

“Logrosán se rige por unas normas subsidiarias de Planeamiento Municipal, aprobadas definitivamente el 25 de septiembre de 1996 (DOE n.º 14, de 1 de febrero de 1997), con modificaciones posteriores. La ampliación y reforma de instalaciones para cebo de ganado ovino y vacuno se proyecta sobre suelo urbanizable ordinario.

La disposición transitoria segunda de la Ley 11/2018, de 21 de diciembre, de ordenación territorial y urbanística sostenible de Extremadura, prescribe que hasta que se adapten a la presente Ley será aplicable la ordenación de suelo no urbanizable prevista en su planeamiento urbanístico municipal, conforme a las competencias y al régimen propio de la Ley 15/2001, de 14 de diciembre, de Suelo y Ordenación del Territorio de Extremadura. Las normas Subsidiarias de Planeamiento Municipal de Logrosán aún no se han adaptado al contenido de la vigente Ley 11/2018, de 21 diciembre, de ordenación territorial y urbanística sostenible de Extremadura.

En cuanto al régimen de usos, la actuación propuesta resultaría subsumible en el apartado a) artículo 23 de la LSOTEX al contemplar expresamente “la realización de construcciones e instalaciones no vinculadas directa y exclusivamente a la explotación de la finca, de naturaleza agrícola, forestal, ganadera, cinegética al servicio de la gestión medioambiental o análoga, que vengan requeridas por éstas o sirvan para su mejora”. En el suelo no urbanizable pueden realizarse actos precisos para materializar el aprovechamiento que exceda de los actos previstos en el artículo 18.2.2, siempre que la ordenación territorial y urbanística prevea la compatibilidad del uso en construcción, edificación o instalación no vinculado a la explotación agrícola, pecuaria o forestal y previa calificación urbanística que atribuya el correspondiente aprovechamiento (artículo 18.3 de la Ley 15/2001). Por su lado, en cuanto al régimen de usos previsto por el planeamiento urbanístico local, la actuación podría encuadrarse en el artículo 251 que contempla como uso autorizable el agrícola y ganadero en todas sus formas.



Por su lado, en cuanto a los condicionantes urbanísticos a los que deberá ajustarse la ampliación y reforma de instalaciones para cebo de ganado ovino y vacuno deben distinguirse los previstos por las Normas Subsidiarias de Planeamiento Municipal de Logrosán y los contemplados por la Ley 15/2001, de 14 de diciembre, del Suelo y Ordenación del Territorio de Extremadura:

1. En cuanto a los primeros, vienen condicionados por los artículos 218 y 253 de las Normas Subsidiarias:

RESTO DE PARÁMETROS URBANÍSTICAS QUE DEBEN CUMPLIRSE			
		PLANEAMIENTO MUNICIPAL	LSOTEX
Parcela mínima (ha)		(artículo 218.1) 2,5 ha	(artículo 26 1.1 a) Viv: 1,5 ha (artículo 26 1.1.b) 1 ha
Ocupación Máxima		(artículo 218.7) 5 %	2 % Si uso vivienda
Edificabilidad Máxima		-----	-----
Distancias (m)	Linderos	(artículo 218.3) 15 m	5 m. edif. nueva planta (artículo 17.3)
	Camino	-----	15 m. a eje del camino para edif. nueva planta (artículo 17.3)
	Edificaciones	(artículo 218.4) 75 m en otras propiedades diferentes	-----
	Núcleo Urbano	(artículo 218.8) 500 m	-----



Número de plantas	-----	2 plantas (artículo 17.3)
Altura máxima (m)	(artículo 218.6) 7,50 m.	Libre (artículo 17.3)
Núcleo de población	(artículo 253 a) Parcelas con servicios urbanos. b) Si edificaciones en propiedades diferentes a d<75 m. c) Si edificaciones a d<500 m de núcleo de población. d) Existencia de más de 2 viviendas por ha o 3 en 2 ha. e) Si ejecución de obras de urbanización).	

2. En cuanto a los condicionantes urbanísticos previstos por la LSOTEX, debe estarse fundamentalmente al contenido de la calificación urbanística previsto por el artículo 27.1 de dicha norma, es decir:

En cuanto a la participación del Municipio en el aprovechamiento urbanístico que, en su caso, se otorgue, no consta en la documentación remitida referencia a esta cuestión resultando aplicable, no obstante, el canon urbanístico previsto por el Art. 27.1.4.º de la LSOTEX que será como mínimo del 2 % del importe total de la inversión a realizar para la ejecución de las obras, construcciones e instalaciones e implantación de las actividades y los usos correspondientes, sin perjuicio de la existencia de ordenanza fiscal municipal al efecto, debiendo en cualquier caso quedar plenamente satisfecho en el plazo de cinco años desde la fecha de la resolución que otorga la calificación urbanística.

Por último, al producir en sus propios términos la declaración de impacto ambiental los efectos de la calificación urbanística, debería hacerse constar en el pronunciamiento medioambiental la obligación de proceder a la inscripción registral de la afectación real inherente a la calificación urbanística y la necesidad de acreditar tal circunstancia ante el Excmo. Ayuntamiento de Logrosán como el requisito para el otorgamiento de la preceptiva licencia, todo ello en aplicación delo previsto por el artículo 26.1.1 de la LSOTEX”.

En virtud de lo expuesto, y de conformidad con lo dispuesto en el artículo 71.3 de la Ley 16/2015, de 23 de abril, de protección ambiental de la Comunidad Autónoma de



Extremadura, la presente declaración de impacto ambiental produce en sus propios términos los efectos de la calificación urbanística prevista en la Ley 15/2001, de 14 de diciembre, del Suelo y Ordenación Territorial de Extremadura, acreditando la idoneidad urbanística de los bienes inmuebles sobre los que pretende implantarse la instalación.

J. Otras disposiciones.

1. Se deberá informar del contenido de este informe a todos los operarios que vayan a realizar las diferentes actividades. Asimismo, se dispondrá de una copia de la presente declaración de impacto ambiental en el lugar donde se desarrollen los trabajos.
2. La promotora comunicará a la Dirección General de Sostenibilidad con una antelación mínima de una semana la fecha de comienzo de las obras.
3. Se comunicará el final de las obras a la Dirección General de Sostenibilidad para verificar la integración de las obras y, en su caso, poder exigir medidas ambientales suplementarias para corregir posibles deficiencias detectadas.
4. Para las actuaciones en zona de policía, para las captaciones de agua y/o para el verido de aguas residuales deberá contar con la correspondiente autorización administrativa de la Confederación Hidrográfica correspondiente conforme a las disposiciones vigentes.
5. En el caso de precisar la instalación de cerramientos, se atenderá a lo dispuesto en el Decreto 226/2013, de 3 de diciembre por el que se regulan las condiciones para la instalación, modificación y reposición de los cerramientos cinegéticos y no cinegéticos en la Comunidad Autónoma de Extremadura.
6. Si durante la realización de las actividades se detectara la presencia de alguna especie de fauna o flora silvestre incluida en el Catálogo de Especies Amenazadas de Extremadura (Decreto 37/2001; DOE n.º 30, de trece de marzo de 2001) y/o del Catálogo Español de Especies Amenazadas (Real Decreto 139/2011), que pudiera verse afectada por los mismos, se estará a lo dispuesto por el personal de la Dirección General de Sostenibilidad, previa comunicación de tal circunstancia.
7. Esta Dirección General de Sostenibilidad, podrá adoptar de oficio nuevas medidas protectoras, correctoras y/o complementarias, al objeto de paliar posibles impactos no detectados, conforme a lo establecido en el artículo 85 de la Ley 16/2015, de 23 de abril, de protección ambiental de la Comunidad Autónoma de Extremadura.




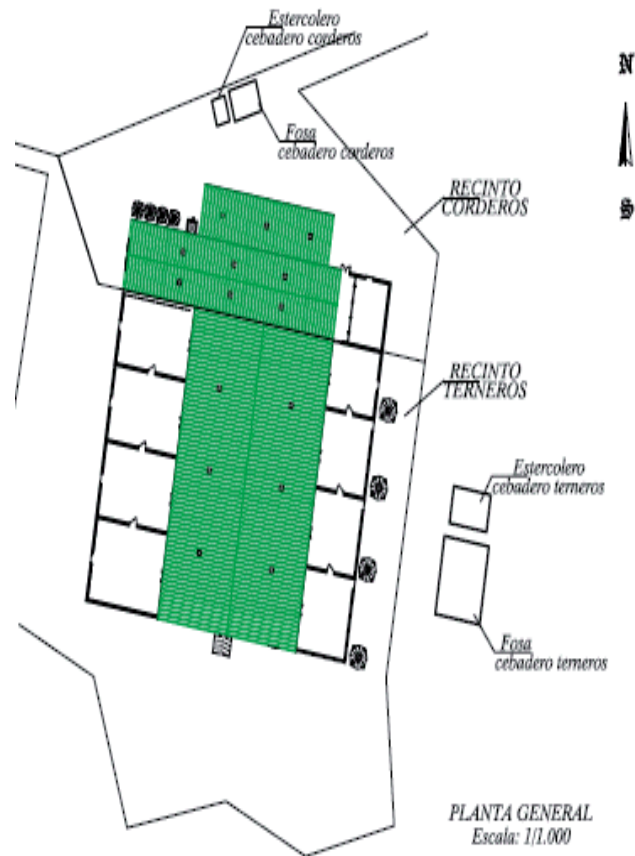
La presente declaración de impacto ambiental no podrá ser objeto de recurso alguno, sin perjuicio de los que, en su caso, procedan en vía administrativa y judicial frente al acto, en su caso, de autorización del proyecto.

La declaración de impacto ambiental del proyecto o actividad perderá su vigencia y cesará en la producción de los efectos que le son propios si, una vez publicada en el Diario Oficial de Extremadura, no se hubiera comenzado la ejecución del proyecto o actividad en el plazo de cinco años.

Mérida, 4 de junio de 2020.

El Director General de Sostenibilidad,
JESÚS MORENO PÉREZ

ANEXO GRÁFICO



----- Acceso y límite del centro de ovinos
----- Acceso y límite del centro de bovinos

• • •

