



*RESOLUCIÓN de 16 de septiembre de 2022, de la Dirección General de Sostenibilidad, por la que se otorga autorización ambiental unificada para el centro de clasificación, tipificación, homogeneización y engorde de corderos, promovida por Sociedad Cooperativa Ganadera Sierra de San Pedro, en el término municipal de Alburquerque (Badajoz). (2022062774)*

#### ANTECEDENTES DE HECHO

**Primero.** Con fecha 3 de febrero de 2021 tiene entrada en el Registro Único de la Junta de Extremadura, la solicitud de autorización ambiental unificada (AAU) para la instalación un centro de clasificación, tipificación, homogeneización y engorde de corderos, ubicado en el término municipal de Alburquerque (Badajoz) y promovida por la Sociedad Cooperativa Ganadera Sierra de San Pedro, con domicilio social en plaza Nuevo Méjico, s/n., CP 06510 de Alburquerque y CIF: F-06357867.

**Segundo.** El proyecto consiste en la instalación de un centro de clasificación, tipificación, homogeneización y engorde de corderos con capacidad para 3.232 corderos. Esta actividad está incluida en el ámbito de aplicación de la Ley 16/2015, de 23 de abril, de protección ambiental de la Comunidad Autónoma de Extremadura. En particular en la categoría 1.3.b del anexo II.

La actividad se llevará a cabo en el término municipal de Alburquerque (Badajoz), y más concretamente en el polígono 49, parcela 20 con una superficie total de 8,6 ha. Las características esenciales del proyecto se describen en la presente resolución.

**Tercero.** Con fecha 9 de marzo de 2021, el Órgano ambiental publica Anuncio en su sede electrónica, poniendo a disposición del público, durante un plazo de 10 días, la información relativa al procedimiento de solicitud de autorización ambiental unificada, de conformidad con lo dispuesto en el artículo 16.5 de la Ley 16/2015, de 23 de abril, de protección ambiental de la Comunidad Autónoma de Extremadura.

**Cuarto.** En cumplimiento de lo establecido en el artículo 16.5 de la Ley 16/2015, de 23 de abril, de protección ambiental de la Comunidad Autónoma de Extremadura, el estudio de impacto ambiental fue sometido al trámite de información pública, mediante Anuncio de 9 de marzo de 2021 que se publicó en el DOE n.º 22, de 2 de febrero de 2022.

**Quinto.** Para dar cumplimiento a lo dispuesto en el artículo 16.4 de la Ley 16/2015, de 23 de abril, de protección ambiental de la Comunidad Autónoma de Extremadura, tras la modificación introducida en la misma por la Ley 8/2019, de 5 de abril, para una Administración más ágil en la Comunidad Autónoma de Extremadura, la Dirección General de Sostenibilidad (DGS) promovió la participación real y efectiva de las personas interesadas, en todo caso de los vecinos inmediatos con fecha 10 de marzo de 2021.



**Sexto.** Con fecha 1 de junio de 2021, se remite copia del expediente al Ayuntamiento de Alburquerque, en el que se le indicaba que disponía de un plazo de 20 días desde la recepción del expediente, para remitir un informe técnico que se pronunciara sobre la adecuación de la instalación a todas aquellas materias de competencia municipal, de conformidad con lo dispuesto en el artículo 25.2 de la Ley 7/1985, de 2 de abril, Reguladora de las Bases de Régimen Local. El Técnico municipal del ayuntamiento de Alburquerque emite en fecha 7 de septiembre de 2021 informe relativo a la adecuación de la instalación a todos aquellos aspectos que son de competencia municipal, concretamente los urbanísticos, en el que indica que "Teniendo en cuenta, la declaración de utilidad pública e interés social concedida mediante Decreto de la Alcaldía n.º 2021/284 de fecha 3 de septiembre de 2021, se informa favorablemente su actuación ya que cumpliría lo establecido en las NNSS de Alburquerque en vigor, en cuanto a superficie de parcela, separación a linderos, ocupación de las edificaciones y las alturas de las edificaciones al tratarse de una edificación vinculada a la utilidad pública".

**Séptimo.** Dentro del procedimiento administrativo de autorización, con fecha de 10 de marzo de 2021, se han efectuado las consultas a las administraciones públicas afectadas y a las personas interesadas en el estudio de impacto ambiental, cuyas respuestas han sido recogidas en la declaración de impacto ambiental incluida en el anexo III de la presente resolución.

**Octavo.** La actividad cuenta con Declaración de impacto ambiental otorgada mediante Resolución de la Dirección General de Sostenibilidad de 8 de junio de 2022. A la cual se le da publicidad y se incluye íntegramente en el anexo III de la presente resolución.

**Noveno.** Tal y como dispone el artículo 82.1 de la Ley 39/2015, de 1 de octubre, del Procedimiento Administrativo Común de las Administraciones Públicas, el Órgano ambiental dirige Oficio, en fecha 29 de junio de 2022, al Ayuntamiento de Alburquerque (Badajoz), a la Sociedad Cooperativa Ganadera Sierra de San Pedro, así como a las organizaciones no gubernamentales cuyo objeto sea la defensa de la naturaleza y el desarrollo sostenible con objeto de proceder al trámite de audiencia a los interesados, sin que se hayan pronunciado al respecto, otorgándoles el preceptivo trámite de audiencia, por plazo de diez días.

**Décimo.** A los anteriores antecedentes de hecho, le son de aplicación los siguientes,

#### FUNDAMENTOS DE DERECHO

**Primero.** Es órgano competente para la resolución del presente procedimiento la Dirección General de Sostenibilidad de la Consejería para la Transición Ecológica y Sostenibilidad, en virtud de lo dispuesto en el artículo 15 de la Ley 16/2015, de 23 de abril, de protección ambiental de la Comunidad Autónoma de Extremadura y de conformidad con el artículo 31.3 del Decreto 87/2019, de 2 de agosto, por el que se establece la estructura orgánica básica de la Administración de la Comunidad Autónoma de Extremadura.



**Segundo.** Conforme a lo establecido en el artículo 14.2 de la Ley 16/2015, de 23 de abril, de protección ambiental de la Comunidad Autónoma de Extremadura, "Se somete a autorización ambiental unificada el montaje, explotación, traslado o modificación sustancial, de las instalaciones de titularidad pública o privada en las que se desarrolle alguna de las actividades que se incluyen en el anexo II de la presente ley".

La actividad cuya autorización se pretende, se encuentra incluida en el ámbito de aplicación de la Ley 16/2015, de 23 de abril, de protección ambiental de la Comunidad Autónoma de Extremadura. En concreto, en la categoría 1.3.b del anexo II, relativa a "Instalaciones ganaderas destinada a la cría intensiva de rumiantes, incluyéndose entre ellas los centros de tipificación y granjas cinegéticas, que dispongan de un número de emplazamientos superior a 330 emplazamientos para ovino, caprino, corzos y muflones".

La actividad se llevará a cabo en el término municipal de Alburquerque (Badajoz), y más concretamente en el polígono 49, parcela 20 con una superficie total de 8,6 ha. Las características esenciales del proyecto se describen en la presente resolución.

A la vista de los anteriores antecedentes de hecho, fundamentos de derecho y del informe técnico, habiéndose dado debido cumplimiento a todos los trámites previstos legalmente, la Dirección General de Sostenibilidad,

#### RESUELVE:

Otorgar autorización ambiental unificada a favor de la Sociedad Cooperativa Ganadera Sierra de San Pedro, para la instalación de un Centro de Clasificación, Tipificación, Homogeneización y Engorde de Corderos con capacidad para 3.232 corderos, en el término municipal de Alburquerque (Badajoz), incluida en la categoría 1.3.b del anexo II, relativa a "Instalaciones ganaderas destinada a la cría intensiva de rumiantes, incluyéndose entre ellas los centros de tipificación y granjas cinegéticas, que dispongan de un número de emplazamientos superior a 330 emplazamientos para ovino, caprino, corzos y muflones", a los efectos recogidos en la referida norma, debiéndose, en todo caso, en el ejercicio de la actividad, dar cumplimiento al condicionado fijado a continuación y al recogido en la documentación técnica entregada, excepto en lo que ésta contradiga a la presente autorización, sin perjuicio del cumplimiento de las prescripciones establecidas en la legislación sectorial que resulte de aplicación a la actividad en cada momento. El n.º de expediente de la instalación es el AAU 21/005.

#### CONDICIONADO AMBIENTAL DE LA AUTORIZACIÓN AMBIENTAL UNIFICADA

- a - Tratamiento y gestión del estiércol.

1. El tratamiento y gestión de los estiércoles sólidos que se generen en esta explotación se llevará a cabo mediante la aplicación de los mismos como abono orgánico o mediante la



recogida por gestor autorizado. Para el control de la gestión de estos residuos agroganaderos, la instalación deberá disponer de un Libro de Registro de Gestión y de un Plan de Aplicación Agrícola de los estiércoles, conforme a lo establecido en el apartado – h – “Vigilancia y seguimiento” de esta resolución, de forma que todas las deyecciones generadas sean gestionadas adecuadamente, conforme al Plan de Aplicación Agrícola elaborado, y dejando constancia de esta gestión en el Libro de Registro de Gestión de Estiércoles.

La generación de estiércoles asociada al funcionamiento normal del complejo se estima en 646,4 m<sup>3</sup>/año de estiércol, que suponen unos 10.277,76 kg de nitrógeno /año. Todas las deyecciones generadas deberán gestionarse adecuadamente, conforme al Plan de Aplicación Agrícola elaborado, y dejando constancia de esta gestión en el Libro de Registro de Gestión de Estiércoles.

2. El centro deberá disponer de un sistema para la recogida y almacenamiento de los estiércoles, lixiviados y aguas de limpieza, generados en las naves de cebo, que evite el riesgo de filtración y contaminación de las aguas superficiales y subterráneas, con tamaño adecuado, que permita llevar a cabo la gestión adecuada de los mismos. A estos efectos, el centro dispondrá una capacidad mínima de retención y almacenamiento de 10 m<sup>3</sup>.
3. El diseño y la construcción de la fosa deberá adaptarse a las prescripciones que para este tipo de infraestructuras establece la Dirección General de Sostenibilidad. Conforme a esto, se deberá tener en cuenta los siguientes requisitos:
  - La ubicación de las fosas deberá garantizar que no se produzcan vertidos a ningún curso o punto de agua; y habrán de hallarse a la mayor distancia posible de caminos y carreteras. Se orientará en función de los vientos dominantes, de modo que se eviten molestias por malos olores a las poblaciones más cercanas.
  - Cumplirá con las siguientes características constructivas:
    - Se ejecutará en hormigón armado.
    - Impermeabilización del sistema de retención para evitar la posibilidad de infiltraciones.
    - Cuneta en todo su perímetro, que evite el acceso de las aguas de escorrentía.
    - Talud perimetral que evite desbordamientos y el acceso de aguas de escorrentía.
    - Cerramiento perimetral que no permita el acceso de personas y animales.

La frecuencia de vaciado deberá coincidir como mínimo con los periodos de vacío sanitario y limpieza de las instalaciones y siempre antes de superar los 2/3 de su capacidad.



4. La explotación dispondrá de un estercolero ubicado en una zona protegida de los vientos con una capacidad de 175 m<sup>3</sup>. Esta infraestructura consistirá en una superficie estanca e impermeable, con sistema de recogida de lixiviados conectado a fosa de purines. Se deberá cubrir el estercolero mediante la construcción de un cobertizo o una cubierta flexible (plástico), impidiendo de este modo el acceso de pluviales al interior del cubeto.

El estercolero deberá vaciarse antes de superar los 2/3 de su capacidad. No obstante, cada 15 días como máximo deberá retirar su contenido, momento que se aprovechará para el mantenimiento de esta infraestructura, comprobando que se encuentra en condiciones óptimas, y reparando cualquier deficiencia en caso de una evaluación desfavorable de la instalación.

5. En la aplicación de los estiércoles sólidos y licuados como abono orgánico en superficies agrícolas, se tendrán en cuenta las siguientes limitaciones:

— La aplicación total de kilogramos de nitrógeno por hectárea y año (kg N/ha×año) será inferior a 170 kg N/ha×año en regadío, y a 80 kg N/ha×año en cultivos de secano. Las aplicaciones se fraccionarán de forma que no se superen los 45 kg N/ha por aplicación en secano y los 85 kg N/ha en regadío.

— No se harán aplicaciones sobre suelo desnudo, se buscarán los momentos de máxima necesidad del cultivo, no se realizarán aplicaciones en suelos con pendientes superiores al 10%, ni en suelos inundados o encharcados, ni antes de regar ni cuando el tiempo amenace lluvia. No se aplicará de forma que causen olores u otras molestias a los vecinos, debiendo para ello enterrarse, si el estado del cultivo lo permite, en un periodo inferior a 24 horas.

— Se dejará una franja de 100 m de ancho sin abonar alrededor de todos los cursos de agua, no se aplicarán a menos de 300 m de una fuente, pozo o perforación que suministre agua para el consumo humano, ni tampoco si dicha agua se utiliza en naves de ordeño. La distancia mínima para la aplicación sobre el terreno, respecto de núcleos de población será de 1.000 metros y de 200 respecto a otras explotaciones ganaderas.

- b - Producción, tratamiento y gestión de residuos.

1. Los residuos peligrosos que se generarán por la actividad de la instalación industrial son los siguientes:



RESIDUO	ORIGEN	CÓDIGO LER <sup>(1)</sup>
Residuos cuya recogida y eliminación son objeto de requisitos especiales para prevenir infecciones	Tratamiento o prevención de enfermedades de animales	18 02 02
Productos químicos que consisten en, o contienen, sustancias peligrosas	Tratamiento o prevención de enfermedades de animales	18 02 05
Envases que contienen restos de sustancias peligrosas	Residuos de envases de sustancias utilizadas en el tratamiento o la prevención de enfermedades de animales	15 01 10

<sup>(1)</sup> LER: Lista Europea de Residuos publicada por la Decisión de la Comisión 2014/955/UE de 18 de diciembre de 2014.

2. Los residuos no peligrosos que se generarán con mayor frecuencia son los siguientes:

RESIDUO	ORIGEN	CÓDIGO LER
Papel y cartón	Residuos asimilables a los municipales	20 01 01
Plástico	Residuos asimilables a los municipales	20 01 39
Mezcla de residuos municipales	Residuos asimilables a los municipales	20 03 01
Objetos cortantes y punzantes	Tratamiento o prevención de enfermedades de animales	18 02 01
Residuos cuya recogida y eliminación no son objeto de requisitos especiales para prevenir infecciones	Tratamiento o prevención de enfermedades de animales	18 02 03
Medicamentos distintos a los especificados en el 18 02 07	Tratamiento o prevención de enfermedades de animales	18 02 08
Residuos de construcción y demolición	Operaciones de mantenimiento o nuevas infraestructuras	17 01 07
Lodos de fosa séptica	Aguas negras de aseos y servicios	20 03 04

3. La gestión y generación de cualquier otro residuo no indicado en los apartados b.1 o b.2, deberá ser comunicada a esta Dirección General de Sostenibilidad.

4. Junto con el certificado final de obra el titular de la instalación deberá indicar a esta Dirección General de Sostenibilidad qué tipo de gestión y qué gestores autorizados o inscritos de conformidad con la Ley 7/2022, de 8 de abril, de residuos y suelos contaminados para una economía circular, se harán cargo de los residuos generados por la actividad con el fin último de su valorización o eliminación, incluyendo los residuos asimilables a urbanos. Éstos deberán estar registrados como Gestores de Residuos según corresponda.



5. Queda expresamente prohibida la mezcla de los residuos generados entre sí o con otros residuos. Los residuos deberán segregarse desde su origen, disponiéndose de los medios de recogida y almacenamiento intermedio adecuados para evitar dichas mezclas.
6. La eliminación de los cadáveres se efectuará conforme a las disposiciones del Reglamento (CE) n.º 1069/2009 del Parlamento Europeo y del Consejo de 21 de octubre de 2009 por el que se establecen las normas sanitarias aplicables a los subproductos animales y los productos derivados no destinados al consumo humano y por el Reglamento (UE) n.º 142/2011, de la Comisión de 25 de febrero de 2011. Se observará que el almacenamiento de los cadáveres se realice en condiciones óptimas y fuera del recinto de la instalación.

- c - Medidas de protección y control de la contaminación atmosférica.

Los contaminantes emitidos a la atmósfera y sus respectivos focos de emisión serán los siguientes:

CONTAMINANTE	ORIGEN
N <sub>2</sub> O	Almacenamientos exteriores de estiércoles
NH <sub>3</sub>	Volatilización en el estabulamiento
	Almacenamientos exteriores de estiércoles
CH <sub>4</sub>	Volatilización en el estabulamiento
	Almacenamientos exteriores de estiércoles

Dado el marcado carácter difuso de las emisiones de estos contaminantes y, por tanto, la enorme dificultad existente en el control de las emisiones mediante valores límite de emisión, deberán ser sustituidas por la aplicación de las mejores técnicas disponibles.

- d - Emisiones contaminantes al suelo y a las aguas subterráneas.

1. Los corderos permanecerán en todo momento en las naves de engorde cuyas paredes y soleras deberán ser impermeables para evitar infiltraciones, y el estiércol mezclado con la cama será gestionado conforme a lo establecido en el apartado - a - "Tratamiento y gestión del estiércol".
2. Para el almacenamiento de las aguas de limpieza de la nave de engorde deberá construirse sistemas estancos de almacenamiento. A estos efectos, la fosa/ balsa deberá:
  - Ser impermeable y cerrada para evitar infiltraciones o vertidos que pudieran contaminar las aguas subterráneas o superficiales.
  - Estar conectada mediante una red de saneamiento adecuada al estercolero y las naves de engorde.

- Contar con un volumen total mínimo de almacenamiento de 10 m<sup>3</sup>.

La gestión de los residuos acumulados en estas fosas podrá realizarla un gestor autorizado para la gestión de los residuos no peligrosos de código LER 20 03 04 o ser gestionadas conforme a lo establecido en el apartado - a - "Tratamiento y gestión del estiércol" si no contienen restos de sustancias químicas.

3. Periódicamente deberán vigilarse los niveles de la balsa estanca para evitar que pudiera rebosar. La vigilancia deberá extremarse en los momentos de máximo caudal de vertido, como puede ser durante las tareas de limpieza de las naves de engorde tras la salida de los animales para sacrificio y la retirada del estiércol y de la cama.

Después de la limpieza de las instalaciones, las fosas que recojan las aguas de limpieza de las naves de engorde deberán vaciarse completamente, momento que se aprovechará para el mantenimiento de estas infraestructuras, comprobando que se encuentran en condiciones óptimas, y reparando cualquier deficiencia en caso de una evaluación desfavorable.

4. No se permitirá la construcción de otras instalaciones para la recogida y almacenamiento de aguas de limpieza, lixiviados o cualquier otra agua residual procedente de las instalaciones de la explotación, mientras éstas no cuenten con las mismas características establecidas para la fosa/balsa estanca indicada en los apartados a.2 y d.2.
5. Cada 21 días se procederá a la retirada de deyecciones y limpieza de suelos de los parques de cebo, así como de los comederos y bebederos. No obstante, al final de cada ciclo se realizarán vaciados sanitarios de todas las instalaciones que albergan los animales.
6. Los vestuarios del personal de la explotación contarán con aseos y deberán disponer de un sistema de saneamiento independiente, para las aguas generadas en los mismos, que terminará en una fosa estanca e impermeable, con capacidad suficiente. A los efectos de proteger adecuadamente la calidad de las aguas que conforman el dominio público hidráulico (DPH), habrá de observarse el cumplimiento de las siguientes prescripciones:
  - El depósito para almacenamiento de aguas residuales se ubicará a más de 100 metros del DPH.
  - Se deberá garantizar la completa estanqueidad del referido depósito mediante el correspondiente certificado suscrito por técnico competente y visado por el colegio profesional correspondiente.
  - En la parte superior del depósito se instalará una tubería de ventilación al objeto de facilitar la salida de gases procedentes de la fermentación anaerobia.





El depósito deberá ser vaciado por un gestor de residuos debidamente autorizado para la gestión del residuo no peligroso de código LER 20 03 04; con la periodicidad adecuada para evitar el riesgo de rebosamiento del mismo. A tal efecto, se deberá tener a disposición de los organismos encargados de velar por la protección del medio ambiente, a petición del personal acreditado por los mismos, la documentación que acredite la recogida y destino adecuados de las aguas residuales acumuladas en dicho depósito; y, asimismo, se deberá comunicar a dichos organismos cualquier incidencia que pueda ocurrir.

7. El titular de la instalación deberá favorecer que las aguas pluviales no contaminadas se evacuen de forma natural, hasta la parte exterior de las instalaciones, haciéndose especial mención a aquéllas que caigan sobre el techo de las naves. A tales efectos, se considerarán aguas pluviales no contaminadas las que no entren en contacto con los animales o con sus deyecciones.

- e - Medidas de prevención y reducción de la contaminación lumínica.

#### Condiciones generales

1. La presente autorización se concede con los límites y condiciones técnicas que se establecen a continuación. Cualquier modificación de lo establecido en estos límites y condiciones deberá ser autorizada previamente.
2. A las instalaciones de alumbrado exterior les serán de aplicación las disposiciones relativas a contaminación lumínica, recogidas en el Real Decreto 1890/2008, de 14 de noviembre, por el que se aprueba el Reglamento de eficiencia energética en instalaciones de alumbrado exterior y sus Instrucciones técnicas complementarias EA-01 a EA-07.

#### Condiciones técnicas

Requerimientos luminotécnicos para instalaciones de alumbrado de zonas y viales anexos a la actividad

3. Con objeto de prevenir la dispersión de luz hacia el cielo nocturno, así como de preservar las condiciones naturales de oscuridad en beneficio de los ecosistemas, en las instalaciones de más de 1 kW de potencia instalada, se deberá cumplir lo siguiente:
  - a) El diseño de las luminarias será aquel que el flujo hemisférico superior instalado (FHSinst), la iluminancia, la intensidad luminosa, la luminancia y el incremento del nivel de contraste será inferior a los valores máximos permitidos en función de la zona en la que se ubique la instalación conforme a lo establecido en la Instrucción Técnica Complementaria EA-03 Resplandor luminoso nocturno y luz intrusa o molesta del Real Decreto 1890/2008, de 14 de noviembre, por el que se aprueba el Reglamento de eficiencia energética en instalaciones de alumbrado exterior y sus Instrucciones técnicas complementarias.



- b) El factor de mantenimiento y factor de utilización cumplirán los límites establecidos en la ITC-EA-04, garantizándose el cumplimiento de los valores de eficiencia energética de la ITCEA-01.
- c) Se recomienda que las luminarias estén dotadas con sistemas de regulación que permitan reducir el flujo luminoso al 50% a determinada hora, manteniendo la uniformidad en la iluminación, ajustando los niveles de iluminación a las necesidades reales de la luz y reduciendo el flujo luminoso en horario nocturno de aquellas instalaciones que deban permanecer encendidas mediante el uso de dispositivos de regulación.
- d) Del mismo modo se recomienda contar con detectores de presencia y con sistema de encendido y apagado que se adapte a las necesidades de luminosidad.
- e) Se evitará el uso de fuentes de luz blanca con elevada componente en el color azul por ser el más perjudicial durante la noche, recomendando el uso de luminarias con longitud de onda dentro del rango de la luz cálida. En concreto en zonas con buena calidad de la oscuridad de la noche sería recomendable el uso de lámparas con tecnología LED PC Ámbar o similar que minimizan los efectos negativos de la luz blanca.

- f - Condiciones de diseño y manejo de la explotación.

Las naves contarán con la superficie mínima establecida para el bienestar y protección de los corderos. En su construcción no podrá utilizarse madera, ni cualquier otro tipo de material que dificulte la limpieza y desinfección, constituyendo así una fuente de contagio de enfermedades. Las puertas y ventanas deben ser de carpintería metálica. Cualquier apertura al exterior dispondrá de una red de mallas que impida el acceso de aves.

- g - Plan de ejecución.

1. En el caso de que el proyecto o actividad no comenzará a ejecutarse o desarrollarse en el plazo de cinco años (5 años), a partir de la fecha de otorgamiento de la AAU, la Dirección General de Sostenibilidad previa audiencia del titular, acordará la caducidad de la AAU, conforme a lo establecido en el artículo 23.a) de la Ley 16/2015, de 23 de abril.
2. Dentro del plazo establecido en el apartado anterior, el titular de la instalación deberá presentar a la Dirección General de Sostenibilidad solicitud de inicio de la actividad, según establece el artículo 34 del Decreto 81/2011, de 20 de mayo.
3. En particular y sin perjuicio de lo que se considere necesario, la solicitud referida en el apartado g.2 deberá acompañarse de:
  - a) La documentación que indique y acredite qué tipo de gestión y qué gestores autorizados se harán cargo de los residuos generados por la actividad con el fin último de su valoración o eliminación, incluyendo los residuos asimilables a urbanos.



b) Copia de la licencia de obra, edificación e instalación en caso de que hubiera sido preceptiva.

- h - Vigilancia y seguimiento.

#### Estiércoles:

1. La explotación deberá disponer de Libro de Gestión del Estiércol en el que se anotarán, con un sistema de entradas (producción) y salidas (abono orgánico, gestor autorizado de estiércol), los distintos movimientos del estiércol generado por la explotación. En cada movimiento figurarán: cantidad, contenido en nitrógeno, fecha del movimiento, origen y destino, especificándose las parcelas y el cultivo en que este estiércol se ha utilizado.
2. El Plan de Aplicación Agrícola de Estiércoles será de carácter anual, por lo que, cuando la Dirección General de Sostenibilidad lo estime conveniente, y de cualquier modo antes del 1 de marzo de cada año, deberá enviarse esta documentación.

#### Residuos:

3. De conformidad con el artículo 40 de la Ley 22/2011, de 28 de julio, el titular de la instalación industrial dispondrá de un archivo físico o telemático donde se recoja por orden cronológico la cantidad, naturaleza, origen y destino de los residuos producidos; cuando proceda se inscribirá también, el medio de transporte y la frecuencia de recogida. En el Archivo cronológico se incorporará la información contenida en la acreditación documental de las operaciones de producción y gestión de residuos. Se guardará la información archivada durante, al menos, tres años.
4. Antes de dar traslado de los residuos a una instalación para su valorización o eliminación deberá solicitar la admisión de los residuos y contar con el documento de aceptación de los mismos por parte del gestor destinatario de los residuos.
5. Asimismo, el titular de la instalación deberá registrar y conservar los documentos de aceptación de los residuos en las instalaciones de tratamiento, valorización o eliminación y los ejemplares de los documentos de control y seguimiento de origen y destino de los residuos por un periodo de cinco años.

#### Vertidos:

6. En relación con la vigilancia de la afección de las aguas, junto con la documentación a entregar en el certificado del acta de puesta en servicio, el titular de la instalación propondrá y justificará la ubicación de pozos testigos que permitan estudiar la evolución de la calidad de las aguas subterráneas y la no afección de éstas debido a fugas de lixiviados o de infiltraciones



desde los sistemas de almacenamiento de aguas residuales y de estiércoles. Se planteará, junto con la localización de los puntos de muestreo, la periodicidad de los controles analíticos precisos para estudiar la evolución de la calidad de las aguas y la no afección de éstas debido al ejercicio de la actividad.

7. Evaluación del funcionamiento del sistema de almacenamiento de purines, aguas de limpieza de las naves, donde deberá registrarse y controlar:

— El nivel de llenado de las balsas.

— La existencia de fugas.

- i - Prescripciones finales.

1. Según el artículo 17 de la Ley 16/2015, de 23 de abril, de protección ambiental de la Comunidad Autónoma de Extremadura, la autorización ambiental unificada objeto de la presente resolución tendrá una vigencia indefinida, sin perjuicio de la necesidad de obtener o renovar las diversas autorizaciones sectoriales que sean pertinentes para el ejercicio de la actividad en los periodos establecidos en esta ley y en la normativa reguladora vigente.

2. El titular de la instalación deberá comunicar a la Dirección General de Sostenibilidad cualquier modificación que se proponga realizar en la misma según se establece en el artículo 20 de la Ley 16/2015, de 23 de abril, de protección ambiental de la Comunidad Autónoma de Extremadura.

3. La presente AAU podrá ser revocada por incumplimiento de cualquiera de sus condiciones.

4. El incumplimiento de las condiciones de la resolución constituye una infracción que irá de leve a grave, según el artículo 131 de la Ley 16/2015, de 23 de abril, de protección ambiental de la Comunidad Autónoma de Extremadura.

5. Contra esta resolución, que no pone fin a la vía administrativa, el interesado podrá interponer recurso de alzada de conformidad con lo establecido en los artículos 112, 115, 121 y 122 de la Ley 39/2015, de 1 de octubre, del Procedimiento Administrativo Común de las Administraciones Públicas, ante la Consejería para la Transición Ecológica y Sostenibilidad, en el plazo de un mes a contar desde el día siguiente al de la notificación de la presente resolución.

Transcurrido el plazo de interposición del recurso sin que éste se haya presentado, la presente resolución será firme a todos los efectos legales.

Mérida, 16 de septiembre de 2022.

El Director General de Sostenibilidad,  
JESÚS MORENO PÉREZ

**ANEXO I****RESUMEN DEL PROYECTO**

Se trata de un centro de clasificación, tipificación, homogeneización y engorde de corderos con capacidad para 3.232 corderos.

La actividad se llevará a cabo en el término municipal de Alburquerque (Badajoz), y mas concretamente en el polígono 49, parcela 20 con una superficie total de 8,6 ha. Las características esenciales del proyecto se describen en la presente resolución.

El centro contará con una serie de naves de cebo y manejo de los animales que se detallan a continuación. Las instalaciones dispondrán además de lazareto, fosa/ balsa de aguas residuales, embarcadero, manga, estercolero, vado, vestuarios y silos.

En la siguiente tabla se exponen sus dimensiones, superficie y orientación productiva:

NAVE	SUPERFICIE CUBIERTA (m <sup>2</sup> )
Nave 1	1.920

Las naves dispondrán de solera de hormigón con desagüe a fosa séptica, estructura metálica, cubierta de chapa galvanizada y cerramiento de hormigón.

Los animales entrarán en la explotación con un peso de 18-22 kg, se aprovechará para aplicar los correspondientes tratamientos sanitarios y llevados a la nave de cebo donde permanecerán unos 15 días hasta alcanzar los 25-27 kg .

Además de estas naves de cebo, el centro contará con las siguientes edificaciones e infraestructuras:

- Lazareto: El centro contará con un Lazareto para la observación y secuestro de los animales enfermos o sospechosos.
- Estercolero: La explotación contará con un estercolero con solera de hormigón con capacidad para almacenar 175 m<sup>3</sup> de estiércol. Se deberá cubrir mediante la construcción de un cobertizo o una cubierta flexible (plástico), impidiendo de este modo el acceso de pluviales al interior del cubeto, con sistema de recogida y conducción de lixiviados a una fosa.
- Aseo-vestuario.
- Fosa de aguas residuales: La explotación dispondrá de una capacidad de almacenamiento de lixiviados y aguas de limpieza de naves de cebo, lazareto y estercolero de 30 m<sup>3</sup>.



- Vado de desinfección de vehículos: Se ubicará en el acceso a la explotación, para desinfección de los vehículos que entran y salen de la misma. Se construirá en hormigón con una profundidad aproximada de 20 cm y con ancho y largo tales que garanticen la desinfección completa de la rueda de un camión en su rodada.
- Pediluvios a la entrada de cada local o nave.
- Almacenamiento de cadáveres: Dispondrá de solera estanca y de fácil limpieza. Se ubicará fuera del recinto de la instalación.
- Cerramiento de la explotación: Se realizará con malla ganadera de alambre galvanizado.

**ANEXO II****PROGRAMA DE GESTIÓN DE ESTIÉRCOLES**

La explotación dispondrá de la superficie de aplicación de estiércoles que se relaciona a continuación para justificar el cumplimiento del apartado a.1 del condicionado de la presente resolución:

Ref. SIGPAC	POLIGONO	PARCELA	TERMINO MUNICIPAL	HECTAREAS
6/900/0/0/670/22/2	670	22	Badajoz	5,49
6/900/0/0/670/22/3	670	22	Badajoz	0,36
6/900/0/0/670/34/5	670	34	Badajoz	36,80
6/900/0/0/670/23/4	670	23	Badajoz	15,78
6/900/0/0/670/23/152	670	23	Badajoz	0,75
6/900/0/0/670/23/6	670	23	Badajoz	1,47
6/900/0/0/670/23/5	670	23	Badajoz	0,05
6/900/0/0/670/23/11	670	23	Badajoz	0,07
6/900/0/0/670/13/5	670	13	Badajoz	4,70
6/900/0/0/670/13/6	670	13	Badajoz	0,84
6/900/0/0/670/13/9	670	13	Badajoz	4,63
6/900/0/0/670/13/4	670	13	Badajoz	67,90
6/900/0/0/670/13/7	670	13	Badajoz	2,63
6/900/0/0/670/22/10	670	22	Badajoz	46,39
6/900/0/0/536/7/2	536	7	Badajoz	23,02
6/900/0/0/536/7/2	536	7	Badajoz	24,01
6/900/0/0/536/7/2	536	7	Badajoz	21,45
6/900/0/0/536/7/16	536	7	Badajoz	23,64
6/900/0/0/536/7/17	536	7	Badajoz	49,25
6/900/0/0/536/7/13	536	7	Badajoz	94,83
6/900/0/0/536/7/41	536	7	Badajoz	0,08
6/900/0/0/536/7/39	536	7	Badajoz	0,09
6/900/0/0/536/7/38	536	7	Badajoz	0,34
6/900/0/0/536/7/30	536	7	Badajoz	0,08
6/900/0/0/536/7/31	536	7	Badajoz	0,04
6/900/0/0/536/7/33	536	7	Badajoz	5,66
6/900/0/0/536/7/35	536	7	Badajoz	3,45
6/900/0/0/536/7/34	536	7	Badajoz	1,05
6/900/0/0/536/7/32	536	7	Badajoz	0,20
6/900/0/0/536/7/19	536	7	Badajoz	49,22
6/900/0/0/536/7/36	536	7	Badajoz	39,08
6/900/0/0/536/7/25	536	7	Badajoz	37,32
6/900/0/0/536/7/37	536	7	Badajoz	0,03
6/900/0/0/538/6/5	538	6	Badajoz	0,77
6/900/0/0/538/6/28	538	6	Badajoz	0,55
6/900/0/0/538/6/9	538	6	Badajoz	0,04
6/900/0/0/538/6/17	538	6	Badajoz	1,55
6/900/0/0/538/6/23	538	6	Badajoz	0,58
6/900/0/0/538/6/23	538	6	Badajoz	0,88
6/900/0/0/538/6/25	538	6	Badajoz	1,24
6/900/0/0/538/6/20	538	6	Badajoz	1,79
6/900/0/0/538/6/26	538	6	Badajoz	0,35
6/900/0/0/538/6/3	538	6	Badajoz	7,96
6/900/0/0/538/6/16	538	6	Badajoz	18,76
6/900/0/0/538/6/15	538	6	Badajoz	5,85
6/900/0/0/538/6/8	538	6	Badajoz	2,76
6/900/0/0/538/6/8	538	6	Badajoz	21,88
6/900/0/0/538/6/13	538	6	Badajoz	0,30
6/900/0/0/538/1/5	538	1	Badajoz	1,75
6/900/0/0/538/1/6	538	1	Badajoz	0,15
6/900/0/0/538/1/10	538	1	Badajoz	0,16
6/900/0/0/539/2/2	539	2	Badajoz	0,24
6/900/0/0/539/2/3	539	2	Badajoz	0,05
6/900/0/0/539/2/4	539	2	Badajoz	23,54



6/900/0/0/539/2/6	539	2	Badajoz	0,22
6/83/0/0/110/16/1	110	16	Mérida	4,36
6/83/0/0/110/16/1	110	16	Mérida	43,50
6/83/0/0/110/16/21	110	16	Mérida	19,59
6/83/0/0/110/16/35	110	16	Mérida	52,14
6/83/0/0/110/16/22	110	16	Mérida	18,36
6/83/0/0/110/16/4	110	16	Mérida	19,36
6/83/0/0/110/16/9	110	16	Mérida	1,12
6/83/0/0/110/16/36	110	16	Mérida	5,43
6/83/0/0/110/16/34	110	16	Mérida	53,06
6/83/0/0/110/16/36	110	16	Mérida	0,12
6/83/0/0/105/11/5	105	11	Mérida	1,12
6/83/0/0/105/11/2	105	11	Mérida	36,56
6/900/0/0/543/79/14	543	79	Badajoz	1,54
6/900/0/0/543/79/7	543	79	Badajoz	12,60
6/115/0/0/10/32/10	10	32	La Roca de la Sierra (Ba)	8,47
6/900/0/0/670/12/1	670	12	Badajoz	6,84
6/900/0/0/670/34/5	670	34	Badajoz	16,84
6/900/0/0/670/34/5	670	34	Badajoz	1,96
6/83/0/0/110/22/1	110	22	Mérida	19,96
6/83/0/0/110/22/1	110	22	Mérida	63,02
6/83/0/0/110/22/5	110	22	Mérida	3,06
<b>Total Hectáreas</b>				<b>1040,53</b>



### ANEXO III

RESOLUCIÓN DE 8 DE JUNIO DE 2022, DE LA DIRECCIÓN GENERAL DE SOSTENIBILIDAD DE LA CONSEJERÍA PARA LA TRANSICIÓN ECOLÓGICA Y SOSTENIBILIDAD, POR LA QUE SE FORMULA DECLARACIÓN DE IMPACTO AMBIENTAL AL PROYECTO DE CENTRO DE CONCENTRACIÓN, HOMOGENIZACIÓN Y TIPIFICACIÓN DE CORDEROS, EN EL TÉRMINO MUNICIPAL DE ALBURQUERQUE, CUYO PROMOTOR ES LA SOCIEDAD COOPERATIVA GANADERA SIERRA DE SAN PEDRO. IA 21/0212.

El proyecto de centro de concentración, homogenización y tipificación de corderos pertenece al Grupo 1. "Silvicultura, agricultura, ganadería y acuicultura" epígrafe d) del anexo IV de la Ley 16/2015, de 23 de abril, de protección ambiental de la Comunidad Autónoma de Extremadura. En dicha normativa se establece la obligación de formular declaración de impacto ambiental, con carácter previo a la resolución administrativa que se adopte para la realización, o en su caso, autorización de las obras, instalaciones o actividades comprendidas en el citado anexo.

Es Órgano competente para la formulación de la declaración de impacto ambiental relativa al proyecto la Dirección General de Sostenibilidad (en adelante, DGS) de la Consejería para la Transición Ecológica y Sostenibilidad, de conformidad con lo dispuesto en el artículo 4.1.d) del Decreto 170/2019, de 29 de octubre, por el que se establece la estructura orgánica de la Consejería para la Transición Ecológica y Sostenibilidad de la Comunidad Autónoma de Extremadura.

La presente declaración analiza los principales elementos considerados en la evaluación practicada: el documento técnico del proyecto, el estudio de impacto ambiental (en adelante, EsIA), el resultado de la información pública y de las consultas efectuadas, así como información complementaria aportada por la promotora.

A) Identificación del promotor, del órgano sustantivo y descripción del proyecto.

A.1. Promotor y órgano sustantivo del proyecto.

La promotora del proyecto de centro de concentración, homogenización y tipificación de corderos es la Sociedad Cooperativa Ganadera Sierra de San Pedro con CIF: F-06357867 y domicilio social en Alburquerque (Badajoz).

Actúa como órgano sustantivo la Dirección General de Sostenibilidad de la Consejería para la Transición Ecológica y Sostenibilidad.

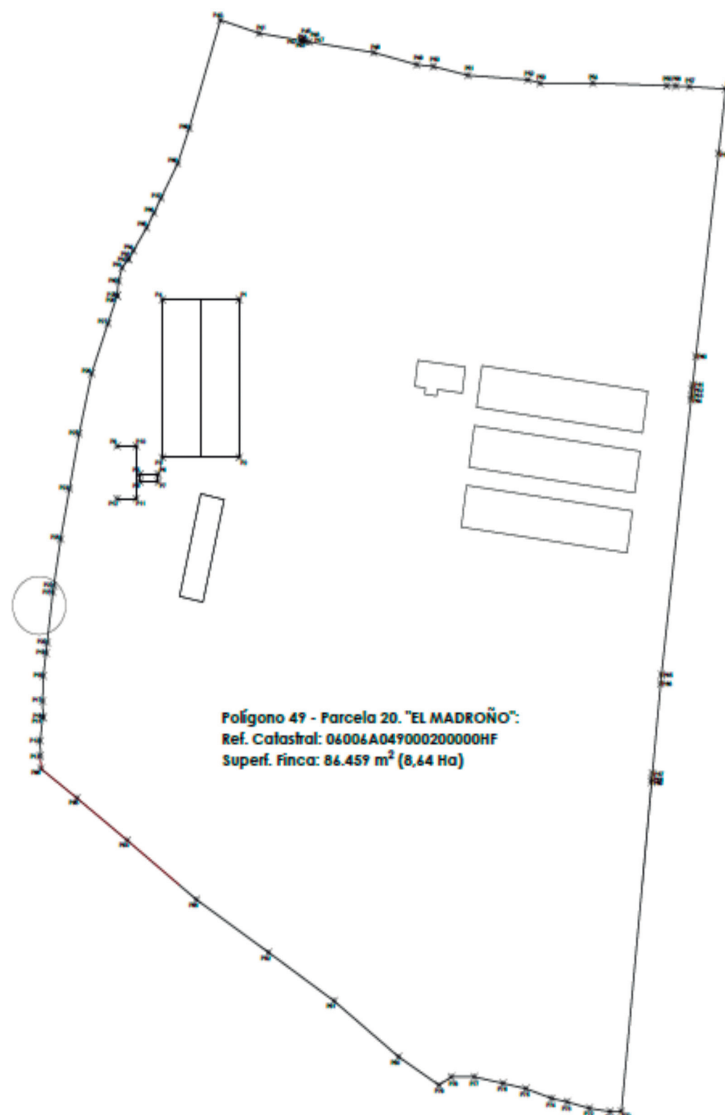
A.2. Localización y descripción del proyecto.

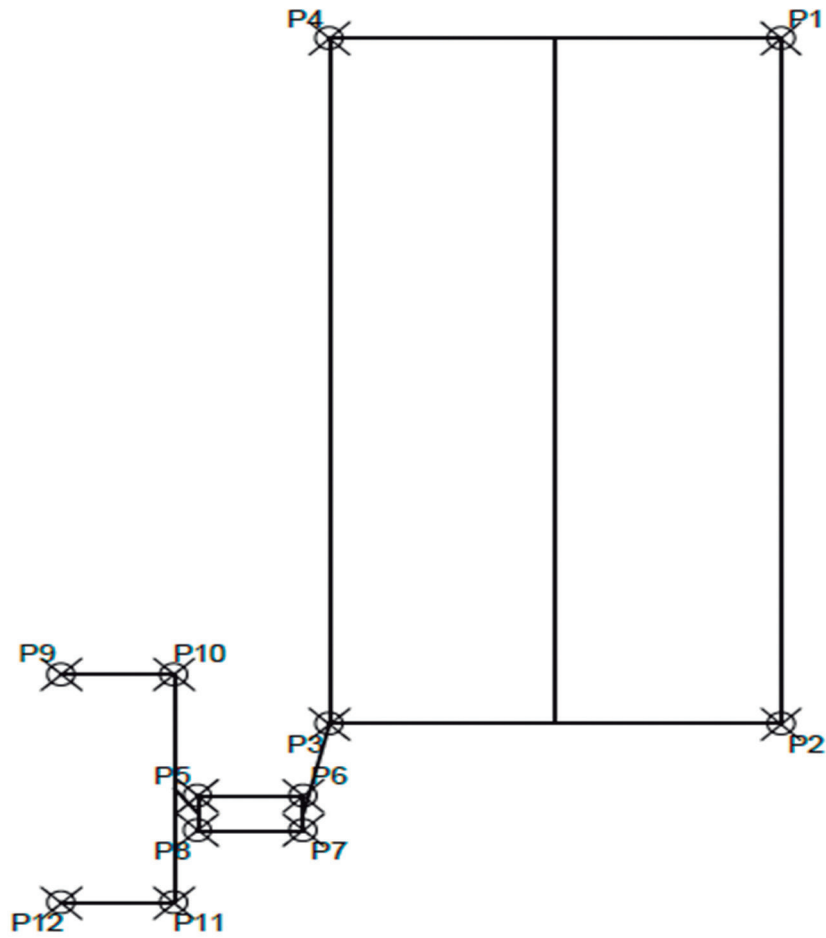
Las actuaciones finalmente proyectadas tras el proceso de evaluación, objeto de la presente declaración de impacto ambiental, son las siguientes:

El proyecto consiste en la instalación de un centro de concentración, homogenización y tipificación de corderos con una capacidad de 3.232 corderos.

El Centro contará con las siguientes instalaciones: una nave de 1.920 m<sup>2</sup> de superficie unitaria con suelo de hormigón y sistema de recogida de aguas de limpieza, fosa para lixiviados y aguas de limpieza de la nave de 30 m<sup>3</sup>, estercolero, vestuario, lazareto, zona de almacenamiento de cadáveres, pediluvios, vado sanitario, depósitos de agua, silos de alimentación y cerramiento.

El centro de concentración, homogenización y tipificación de corderos se localiza en la parcela 20 del polígono 49, del término municipal de Alburquerque (Badajoz), con una cabida de unas 8,6 hectáreas.





CUADRO DE COORDENADAS		
X	Y	PTO
675987.9395	4340925.1500	P1
675987.9395	4340865.1500	P2
675955.9395	4340865.1500	P3
675955.9395	4340925.1500	P4

CUADRO DE COORDENADAS		
X	Y	PTO
675946.5550	4340858.8719	P5
675954.0550	4340858.8719	P6
675954.0550	4340855.8719	P7
675946.5550	4340855.8719	P8

CUADRO DE COORDENADAS		
X	Y	PTO
675936.9014	4340869.5047	P9
675944.9014	4340869.5047	P10
675944.9014	4340849.5047	P11
675936.9014	4340849.5047	P12



CUADRO DE COORDENADAS		
X	Y	PTO
675904.8985	4340751.7850	P13
675904.7485	4340757.4950	P14
675905.8685	4340766.2050	P15
675905.9185	4340766.5550	P16
675905.7585	4340772.6550	P17
675906.1485	4340782.1945	P18
675907.2385	4340790.9045	P19
675907.7285	4340794.8245	P20
675910.0285	4340813.9545	P21
675910.4485	4340816.4945	P22
675913.3285	4340834.1245	P23
675917.0285	4340853.2940	P24
675921.0585	4340874.2440	P25
675926.3185	4340897.1435	P26
675933.0785	4340916.1335	P27
675936.9290	4340926.5935	P28
675936.9990	4340926.7835	P29
675937.4890	4340932.2635	P30
675939.0090	4340937.3835	P31
675941.5690	4340940.4435	P32
675941.7290	4340940.6335	P33
675943.7290	4340943.7835	P34
675949.2985	4340952.5230	P35
675952.3485	4340958.2230	P36
675955.3685	4340963.8730	P37
675962.2685	4340977.0230	P38
675967.1385	4340990.3630	P39
675980.1385	4341031.4925	P40
675996.3985	4341026.4725	P41
676013.6685	4341023.7625	P42
676014.0585	4341023.7025	P43
676014.4585	4341023.6425	P44
676014.9385	4341023.5725	P45
676015.6485	4341023.4525	P46
676017.3485	4341023.1825	P47
676044.2280	4341019.1520	P48
676062.2780	4341014.4820	P49
676069.2180	4341013.8520	P50
676083.6080	4341010.4420	P51
676108.6775	4341008.7615	P52
676113.7875	4341007.5015	P53
676135.8675	4341007.5015	P54
676166.7675	4341006.5210	P55
676170.5475	4341006.4010	P56
676176.2175	4341006.2210	P57
676191.4070	4341005.2210	P58
676188.4070	4340980.8010	P59
676178.9470	4340903.6315	P60
676177.6170	4340892.7815	P61
676177.4170	4340891.1315	P62
676177.1270	4340888.7715	P63
676176.9270	4340887.1515	P64
676164.5775	4340782.5325	P65
676164.1875	4340779.1925	P66
676160.7875	4340745.0825	P67
676160.5575	4340742.8025	P68
676160.4475	4340741.7225	P69
676147.8175	4340616.3930	P70
676143.0770	4340616.4030	P71
676134.4570	4340617.6830	P72
676125.1270	4340620.1330	P73
676118.6570	4340621.4235	P74
676107.8770	4340625.1535	P75
676098.2570	4340627.1735	P76
676086.3270	4340629.6135	P77
676076.6975	4340629.6135	P78
676071.5075	4340626.5235	P79
676054.5775	4340637.2840	P80
676027.7075	4340658.4540	P81
676000.2780	4340676.9440	P82
675970.1380	4340697.0145	P83
675941.1980	4340719.5345	P84
675920.1880	4340735.6445	P85
675905.0885	4340746.8250	P86



B) Resumen del resultado del trámite de información pública y consultas a las Administraciones públicas afectadas y a las personas interesadas.

B.1. Trámite de información pública.

Según lo establecido en el artículo 66 de la Ley 16/2015, de 23 de abril, de protección ambiental de la Comunidad Autónoma de Extremadura, la Dirección General de Sostenibilidad (DGS), como órgano ambiental, sometió al trámite de información pública al estudio de impacto ambiental, por plazo común de 30 días, mediante anuncio de 9 de marzo de 2021 que se publicó en el DOE n.º 22, de 2 de febrero de 2022, no habiéndose recibido alegaciones durante este trámite.

B.2. Trámite de consultas a las Administraciones públicas.

Dando cumplimiento a lo establecido en el artículo 67 de la Ley 16/2015, de 23 de abril, de protección ambiental de la Comunidad Autónoma de Extremadura, la DGS, simultáneamente al trámite de información pública, consultó a las Administraciones Públicas afectadas. Las consultas realizadas se relacionan en la tabla adjunta. Se han señalado con una "X" aquellas Administraciones Públicas que han emitido informe en respuesta a dichas consultas.

RELACIÓN DE CONSULTADOS	RESPUESTA
Servicio de Conservación de la Naturaleza y Áreas Protegidas. Dirección General de Sostenibilidad	X
Dirección General de Bibliotecas, Archivos y Patrimonio Cultural	X
Confederación Hidrográfica del Guadiana	X
Ayuntamiento de Alburquerque	-
Servicio de Infraestructuras Rurales. Secretaría General de Población y Desarrollo Rural.	X
Demarcación de Carreteras del Estado	X
Dirección General de Urbanismo y Ordenación del Territorio	X
Dirección General de Salud Pública	X
Agente del Medio Natural	-

En el trámite de consultas, se han recibido los siguientes informes y alegaciones:

- Con fecha 19 de julio de 2021 se emite informe por parte de la Dirección General de Bibliotecas, Museos y Patrimonio Cultural en el que se informa que dicho proyecto no presenta incidencias sobre el Patrimonio Arqueológico conocido.



- Con fecha 5 de junio de 2021 el Servicio de Conservación de la Naturaleza y Áreas Protegidas de la Dirección General Sostenibilidad informa que el proyecto no se encuentra dentro de los límites de ningún lugar incluido en Red Natura 2000, ni de ningún Espacio Protegido de Extremadura ni se prevé que pueda afectar de forma apreciable a las mismas o a valores ambientales incluidos en la Ley 8/1998, de 26 de junio, de Conservación de la Naturaleza y Espacios Naturales Protegidos de Extremadura, en la Ley 42/2007, de 13 de diciembre, del Patrimonio Natural y de la Biodiversidad, en el Catálogo Regional de Especies Amenazadas de Extremadura (Decreto 37/2001) y en el Catálogo Español de Especies Amenazadas (Real Decreto 139/2011).
  
- Con fecha 8 de abril de 2021 se emite informe por parte de Confederación Hidrográfica del Guadiana en el que indica que por el interior de la parcela afectada discurre el cauce del arroyo de Valdeborrego, que constituye el DPH del Estado, definido en el artículo 2 del Texto Refundido de la Ley de Aguas (TRLA), aprobado por el Real Decreto Legislativo 1/2001, de 20 de julio. Si bien dicho cauce no se vería afectado por la actuación objeto de este informe, la misma se desarrollaría dentro de la zona de policía de éste. En cuanto al consumo de agua la documentación aportada por la promotora no cuantifica las necesidades hídricas totales de la actividad. Simplemente se indica que "El agua procede de la red de abastecimiento de Albuquerque, cuya conducción y uno de los depósitos de llenado se encuentran en el límite sureste de la parcela colindante". Siendo el número de cabezas de la explotación de 3.232 y considerando las necesidades unitarias por tipo de ganado contempladas en la tabla 48 de Anejo 4 a la Memoria del Plan Hidrológico de la parte española de la Demarcación Hidrográfica del Guadiana (DHGn), aprobado por el Real Decreto 1/2016, de 8 de enero (BOE n.º 16, de 19/01/2016), (2 m<sup>3</sup>/cabeza/año), las necesidades hídricas ascenderían a 6.464 m<sup>3</sup>/año, sólo para bebida de los animales. Cuando el abastecimiento de agua se realiza desde la red municipal, la competencia para el suministro es del propio Ayuntamiento, siempre y cuando disponga de los derechos de uso suficientes. En cuanto a vertidos indica una serie de condiciones que se deben cumplir y han sido tenidas en cuenta en la presente declaración.

Con fecha 11 de junio de 2021 la promotora solicita ante la confederación Hidrográfica correspondiente, actuaciones en zona de policía para la actividad de referencia.

- Con fecha 18 de marzo de 2021 el Servicio de Infraestructuras Rurales se informa que el proyecto de centro de concentración, homogenización y tipificación de corderos en la parcela 20 del polígono 49 en el término municipal de Albuquerque y promovido por la Sociedad Cooperativa Ganadera Sierra de San Pedro, "no afecta" a ninguna de las vías pecuarias clasificadas que discurren por el citado término municipal.



- Con fecha 13 de marzo de 2021 la Dirección General de Urbanismo informa que “En relación con la consulta de referencia se informa que, a efectos de ordenación del territorio de la Comunidad Autónoma de Extremadura, no se detecta afección sobre ningún Plan Territorial ni Proyecto de Interés Regional con aprobación definitiva (Ley 15/2001, de 14 de diciembre, del Suelo y Ordenación del Territorio de Extremadura, con modificaciones posteriores). Asimismo, no se detecta afección sobre ningún instrumento de ordenación territorial general (Plan Territorial), de ordenación territorial de desarrollo (Plan de Suelo Rústico, Plan Especial de Ordenación del Territorio) ni de intervención directa (Proyecto de Interés Regional) de la Ley 11/2018, de 21 de diciembre, de ordenación territorial y urbanística sostenible de Extremadura, en vigor desde el 27 de junio de 2019”.
- Con fecha 13 de mayo de 2021 la Dirección General de Salud Pública informa favorablemente al respecto.
- Con fecha la 13 de abril de 2021 la Dirección General de Carreteras del Estado emite informe en el que indica que las actuaciones proyectadas están situadas fuera de las zonas de protección de vías de titularidad estatal.

Durante el procedimiento de consultas se solicitó informe del Agente del Medio Natural.

Estos informes han sido considerados en el análisis técnico del expediente a la hora de formular la presente declaración de impacto ambiental y la contestación a los mismos debe entenderse implícita en las medidas preventivas, protectoras y correctoras a las que se sujetará la ejecución del proyecto y el desarrollo de la actividad.

Las consideraciones de la promotora a estos informes se han integrado en el apartado C. “Resumen del análisis técnico del expediente” de esta declaración de impacto ambiental.

### B.3. Trámite de consultas a las personas interesadas.

Dando cumplimiento a lo establecido en el artículo 67 de la Ley 16/2015, de 23 de abril, de protección ambiental de la Comunidad Autónoma de Extremadura, la Dirección General de Sostenibilidad, además de a las Administraciones Públicas afectadas, también consultó y a las personas, físicas o jurídicas, públicas o privadas, interesadas o vinculadas con el medio ambiente. Las consultas realizadas se relacionan en la tabla adjunta. Se han señalado con una “X” aquellas que han emitido informe o formulado alegaciones a dichas consultas.





RELACIÓN DE CONSULTADOS	RESPUESTA
Ecologistas en Acción Extremadura	-
ADENEX	-
SEO Bird/Life	-
AMUS	-
GREENPEACE	-
FUNDACIÓN NATURALEZA Y HOMBRE	-

### C) Resumen del análisis técnico del expediente.

Con fecha 25 de octubre de 2021, la DGS comunica a la promotora que en el periodo de información pública y consultas a las Administraciones Públicas afectadas y a las personas interesadas, se han recibido los siguientes informes, cuya copia se adjunta, para su conocimiento y consideración en la redacción, en su caso, de la nueva versión del proyecto y en el estudio de impacto ambiental. Se adjuntan informes de la Confederación Hidrográfica del Guadiana, Dirección General de Bibliotecas, Archivos y Patrimonio Cultural, Servicio de Conservación de la Naturaleza y Áreas Protegidas, Servicio de Infraestructuras Rurales, Demarcación de Carreteras del Estado, y de la Dirección General de Urbanismo y Ordenación del Territorio.

Con fecha 25 de noviembre de 2021 la promotora presenta en la DGS la solicitud de inicio de evaluación de impacto ambiental ordinaria del proyecto de cebadero de terneros y el resto de documentación en cumplimiento con el artículo 69 de la Ley 16/2015, de 23 de abril, de protección ambiental de la Comunidad Autónoma de Extremadura.

Desde la DGS, una vez completado formalmente el expediente de impacto ambiental, se inicia el análisis técnico del mismo conforme al artículo 70 de la precitada ley.

En el análisis se determina que la promotora ha tenido debidamente en cuenta los informes y alegaciones recibidas. La promotora manifiesta su conformidad y se compromete a implementar cada una de las medidas propuestas.

Revisado el documento técnico del proyecto y los informes emitidos, con toda la información hasta aquí recabada se elabora la declaración de impacto ambiental.

#### C.1. Análisis ambiental para la selección de alternativas.

La promotora ha estudiado, además de la alternativa 0, tres alternativas de ubicación para el proyecto, que se describen y analizan a continuación, justificando la alternativa propuesta en base a diversos criterios, entre los que está el ambiental.



## Alternativas de emplazamiento

### Alternativas de emplazamiento de la explotación

- Alternativa cero (descartada): Implicaría la no realización del proyecto objeto de esta declaración. Queda descartada por la promotora ya que el no acometer la instalación proyectada no generaría mayor riqueza económica al entorno por el trabajo en mano de obra que lleva consigo la ampliación proyectada ni tampoco generaría mayor rentabilidad a la Sociedad Cooperativa. Por otro lado la instalación no supondría un mayor impacto ya que la misma se asienta en un área donde ya existen actividades similares, además de que contará con todas las medidas correctoras necesarias.
- La alternativa 1 que es objeto del proyecto consiste en la instalación en la parcela de estudio y con la disposición de las infraestructuras del proyecto. Esta alternativa no presenta limitación ambiental ni ecológico-paisajística que desaconseje la actuación, además de cumplir urbanísticamente.
- La alternativa 2, consistiría en ubicar la explotación más próxima al pueblo y si bien sería ambientalmente viable, no sería viable económicamente, supondría mayor impacto ya que ocuparían otras parcelas distintas y generaría molestias a la población.
- La alternativa 3, consistiría en ejecutar la ampliación en otra ubicación dentro de las parcelas objeto de estudio, lo que a pesar de ser ambientalmente viable, urbanísticamente sería inviable.

Por tanto, finalmente la alternativa seleccionada para la instalación de la explotación porcina es la alternativa 1 al ser la más viable a nivel técnico, a nivel ambiental, a nivel de usos del suelo y de propiedad, sin sobreafecciones ambientales significativas por la ejecución de la explotación proyectada.

### C.2. Impactos más significativos de la alternativa elegida.

A continuación, se resume el impacto potencial de la realización del proyecto sobre los principales factores ambientales de su ámbito de afección:

- Red Natura 2000 y Áreas Protegidas.

La parcela donde se pretenden ubicar las instalaciones no se encuentra incluida en espacio de la Red de Áreas Protegidas de Extremadura.

El Servicio de Conservación de la Naturaleza y Áreas Protegidas de la Dirección General Sostenibilidad informa que el proyecto no se encuentra dentro de los límites

de ningún lugar incluido en Red Natura 2000, ni de ningún Espacio Protegido de Extremadura ni se prevé que pueda afectar de forma apreciable a las mismas o a valores ambientales incluidos en la Ley 8/1998, de 26 de junio, de Conservación de la Naturaleza y Espacios Naturales Protegidos de Extremadura, en la Ley 42/2007, de 13 de diciembre, del Patrimonio Natural y de la Biodiversidad, en el Catálogo Regional de Especies Amenazadas de Extremadura (Decreto 37/2001) y en el Catálogo Español de Especies Amenazadas (Real Decreto 139/2011).

— Sistema hidrológico y calidad de las aguas.

Por el interior de la parcela afectada discurre el cauce del arroyo de Valdeborrego.

La actividad solicitada no es susceptible de afectar al sistema hidrológico y calidad de las aguas, ya que la solera de todas las instalaciones es impermeable así como la canalización de lixiviados y aguas de limpieza si se tienen en consideración las medidas correctoras propuestas.

— Geología y suelo.

La zona estudio debe considerarse perteneciente a la zona de Ossa Morena del Macizo Ibérico (según la división realizada por Lotze, F.) En la zona norte-noreste, se produce una discontinuidad en los materiales presentes, apareciendo una gran área de afloramientos de granito (rosado con biotita tectonizado) y pequeños puntos de afloramientos de leucotonalita. A continuación aparece una secuencia de franja de materiales precámbricos, paralelos a la separación de los dominios citados (con dirección oesteeste-sudeste), que de sur a norte son: granodiorita gneidificada; migmatitas, gneises y esquistos migmáticos y esquistos biotíticos, entre los que se encuentran afloramientos de leucogranitos gneisificados. Se trata por tanto de un conjunto metamórfico de grado alto y medio, compuesto por un núcleo magmático con granitoides anatecticos y una sucesión de esquistos y anfibolitas. La zona central del área de estudio está ocupada por una extensa y potente sucesión de materiales del Precámbrico: grauvacas, pizarras vulconoclásticas y tobas con metamorfismo de grado muy bajo. En el sector sudoeste de la zona de estudio aparecen los, materiales paleozoicos considerados tradicionalmente en ese mismo flanco del anticlinorio. Son materiales sedimentarios paleozoicos sin metamorfismo apreciable. Así, materiales del Precámbrico (metacineritas y pizarras grisáceas; metatobas cristalinas ácidas, porfiroides) que también afloran en dos grandes áreas por el sur y norte. Hacia el este contactando con los materiales precámbricos se continua con una banda bien diferenciada de mármoles calco-dolomíticos, que dan paso hacia el sudoeste a los materiales cámbricos. En el sudeste aparece un afloramiento de rocas ígneas:

granitos anfibólicos prehercínicos, que hacia el este se continúan con tonalitas y pequeñas manchas de diabasas y aplitas. En cuanto a la geomorfología predominan las lomas y llanuras (medios estables), apareciendo colinas con moderada influencia estructural coincidiendo con las margas de diatomeas. La Hoja número 727 del Mapa Topográfico Nacional a escala 1:50.000, está situada entre el valle del río Guadiana y las sierras de San Pedro y San Manuel, dentro de la Comunidad Autónoma de Extremadura, al Sur de la provincia de Cáceres y Noroeste de la de Badajoz; el límite provincial cruza la Hoja en la diagonal NO-SE. Ocupa el centro de la comarca de Tierra de Badajoz. Esta Zona se caracteriza por la presencia de afloramientos de esquistos y granitos apenas recubiertos por localmente por depósitos recientes cuaternarios, que marcan una geografía propia. La llanura granítica y esquistosa queda interrumpida por las sierras cuarcíticas, de direcciones hercínicas, en relieves geomorfológicamente invertidos, ya que se sitúan precisamente en zonas originalmente deprimidas, que recibieron sedimentos terrígenos, luego diagenizados en cuarcitas y rocas silíceas diversas. El gran batolito granítico de Albuquerque, que ocupa toda la porción central de la Hoja, constituye el complejo petrográfico más caracterizado y a él se adaptan en forma general las diversas litologías que cubren el área. Desde la cuarcita arenigiense, que corre desde Albuquerque hacia el este y hacia el noroeste, hasta Pino de Valencia y la frontera portuguesa, se sitúa hacia el sur la estructura sinclinatorio del Río Gévora.

Con las pertinentes medidas correctoras los efectos sobre el suelo no serán significativos.

— Fauna.

No existen valores naturales presentes en la zona de actuación.

La actividad solicitada no es susceptible de afectar a la fauna.

— Flora, vegetación y hábitats.

No existen valores naturales presentes en la zona de actuación.

No es previsible que la actividad tenga efectos significativos sobre, flora, vegetación o valores ambientales si se tienen en consideración las medidas correctoras propuestas.

— Paisaje.

La instalación se sitúa en una parcela relativamente llana, con pendientes medias de 9 %.



El paisaje circundante a la zona de la explotación es un paisaje agropecuario con prevalencia de explotaciones ganaderas y pastos y olivares dispersos.

Se prevé que el impacto sobre el paisaje sea mínimo debido a que el proyecto se localiza en una zona de carácter agropecuario de similares características. No obstante, el proyecto contempla la aplicación de medidas de integración paisajísticas.

— Calidad del aire, ruido y contaminación lumínica.

Durante la fase de construcción del proyecto la calidad del aire se verá afectada por la emisión difusa de partículas de polvo y emisiones gaseosas a la atmósfera y se generará ruido, en todos los casos producidos por el funcionamiento de la maquinaria y movimientos de tierra. Las medidas preventivas y correctoras habituales para este tipo de obras disminuyen el impacto causado. En la fase de funcionamiento el impacto sobre la calidad del aire, lo mismo que el ruido y la contaminación lumínica, y se limita al movimiento de vehículos en operaciones de suministro de mercaderías, carga y descarga de animales, retirada de residuos y operaciones de mantenimiento y trabajo diario, así como con los contaminantes emitidos por los animales.

Los contaminantes emitidos a la atmósfera derivados de los animales presentes en la explotación serán principalmente N<sub>2</sub>O (almacenamiento exterior de estiércol), NH<sub>3</sub> (volatilización en estabulamiento y almacenamiento exterior) y CH<sub>4</sub> (volatilización en estabulamiento y almacenamiento exterior). Todas emisiones provienen de focos difusos y dada la enorme dificultad para el control de los valores límite de emisión de las mismas se sustituirán por la aplicación de una serie de medidas presentes en la resolución.

No es previsible que la actividad tenga efectos significativos sobre la calidad de aire, ruido y contaminación lumínica siempre y cuando se adopten las medidas correctoras propuestas.

— Patrimonio arqueológico y dominio público.

En la zona de actuación no se tiene constancia de la existencia de Patrimonio Arqueológico conocido.

En el área de estudio no discurren vías pecuarias ni caminos públicos.

No se prevé ninguna afección a monte de utilidad pública. En el entorno cercano de la explotación no existen montes de utilidad pública.

No es previsible que la actividad tenga efectos significativos sobre el patrimonio arqueológico y dominio público siempre y cuando se adopten las medidas correctoras propuestas.

— Consumo de recursos y cambio climático

Los recursos consumidos serían la ocupación del suelo por parte de las instalaciones, y el consumo de cereales y agua por parte de los animales.

La actividad ganadera también podría tener efectos sobre el cambio climático derivados de las emisiones gases producidas durante el estabulamiento de los animales y almacenamiento exterior de sus deyecciones principalmente. Para ello se proponen una serie de medidas presentes en esta resolución.

No se prevén efectos significativos sobre los recursos y cambio climático siempre y cuando se adopten las medidas propuestas para ello.

— Medio socioeconómico.

El impacto para este medio es positivo por la generación de empleo y de la actividad económica. Esto contribuirá a fijar población en el entorno de la instalación, que en Extremadura tiene una importancia vital. En cuanto a la actividad económica se verá beneficiada por la recaudación de impuestos (Impuesto sobre los Bienes Inmuebles, Impuesto sobre la Actividad Económica, Impuesto sobre Construcciones, Instalaciones y Obras). La población se verá beneficiada por la creación de empleo y la mejora de la economía, lo que contribuirá a asentar la propia población e incrementará la renta media.

— Sinergias.

No se presentan sinergias en la documentación aportada.

— Vulnerabilidad del proyecto. Riesgos de accidentes graves o catástrofes.

La promotora incluye "Análisis de Vulnerabilidad del Proyecto" en el Documento Ambiental, de conformidad con lo estipulado en la Ley 9/2018, de 5 de diciembre, por la que se modifica la Ley 21/2013, de 9 de diciembre, de evaluación ambiental, conforme a las premisas y directrices de la Instrucción 2/2020, dictada por la Dirección General de Sostenibilidad, sobre el análisis de la vulnerabilidad de los proyectos sometidos a evaluación de impacto ambiental ante accidentes graves o catástrofes, sobre el riesgo de que se produzcan dichos accidentes o catástrofes y sobre los probables efectos adversos significativos sobre el medio ambiente en caso de ocurrencia de los mismos. La promotora manifiesta en el mismo que no existen riesgos de vulnerabilidad ante accidentes graves o catástrofes.

En consecuencia, una vez finalizado el análisis técnico del expediente de evaluación de impacto ambiental se considera que el proyecto es viable desde el punto de vista



ambiental siempre que se cumplan las condiciones y medidas preventivas, correctoras y compensatorias recogidas en la presente declaración de impacto ambiental y en la documentación ambiental presentada por la promotora, siempre que no entren en contradicción con las anteriores.

D) Condiciones y medidas para prevenir, corregir y compensar los efectos adversos sobre el medio ambiente.

La promotora deberá cumplir todas las medidas establecidas en los informes emitidos por las administraciones públicas consultadas, las medidas concretadas en el EsIA y en la documentación obrante en el expediente, además se cumplirán las medidas que se expresan a continuación, establecidas como respuesta al análisis técnico realizado. En los casos en que pudieran existir discrepancias entre unas y otras, prevalecerán las contenidas en la presente declaración.

D.1. Condiciones de carácter general.

1. Deberán cumplirse todas las medidas protectoras y correctoras descritas en el documento ambiental, en tanto no entren en contradicción con el condicionado del presente informe.
2. Antes de comenzar los trabajos se contactará con los Agentes del Medio Natural de la zona a efectos de asesoramiento para una correcta realización de los mismos.
3. Se informará a todo el personal implicado en la ejecución de este proyecto del contenido del presente informe de impacto ambiental, de manera que se ponga en su conocimiento las medidas que deben adoptarse a la hora de realizar los trabajos. Asimismo, se dispondrá de una copia del presente informe en el lugar donde se desarrollen los trabajos.
4. Cualquier modificación del proyecto original deberá ser comunicada al órgano ambiental. Dichas modificaciones no podrán llevarse a cabo hasta que éste no se pronuncie sobre el carácter de la modificación, al objeto de determinar si procede o no someter nuevamente el proyecto al trámite ambiental oportuno.
5. No se realizará ningún tipo de obra auxiliar sin contar con su correspondiente informe, según la legislación vigente.
6. Deberá tenerse en cuenta la normativa en materia de incendios forestales, Decreto 260/2014, de 2 de diciembre, por el que se regula la Prevención de los incendios forestales en la Comunidad Autónoma de Extremadura y modificaciones posteriores, así como el Decreto 52/2010, de 5 de marzo, por el que se aprueba el plan de lucha contra incendios forestales de la Comunidad Autónoma de Extremadura (Plan Infoex), y modificaciones posteriores.



7. Cualquier actuación que se realice en el DPH requiere autorización administrativa previa. De acuerdo con el artículo 126 del Reglamento del DPH, la tramitación de expedientes de autorización de obras dentro, o sobre, el DPH se realizará según el procedimiento normal regulado en los artículos 53 y 54, con las salvedades y precisiones que en aquel se indican.
8. Si durante el desarrollo de los trabajos o la actividad se detectara la presencia de alguna especie de fauna o flora silvestre incluida en el Catálogo de Especies Amenazadas de Extremadura (Decreto 37/2001, de 6 de marzo, por el que se regula el Catálogo Regional de Especies Amenazadas de Extremadura, y Decreto 78 /2018, de 5 de junio, por el que se modifica el Decreto 37/2001, de 6 de marzo, por el que se regula el Catálogo Regional de Especies Amenazadas de Extremadura), y/o en el Catálogo Español de Especies Amenazadas (Real Decreto 130/2011, de 4 de febrero, para el desarrollo del Listados de Especies Silvestres en Régimen de Protección Especial y del Catálogo Español de Especies Amenazadas), se notificará al personal técnico de la Dirección General de Sostenibilidad y al agente del Medio Natural de la zona que darán las indicaciones oportunas.
9. Respecto a la ubicación y construcción, se atenderá a lo establecido en la Normativa Urbanística y en la autorización ambiental unificada, correspondiendo al Ayuntamiento de Albuquerque y a la Dirección General de Sostenibilidad las competencias en estas materias.
10. Se deberá informar del contenido de esta declaración de impacto ambiental a todos los operarios que vayan a realizar las diferentes actividades. Asimismo, se dispondrá de una copia de la presente resolución en el lugar donde se desarrollen los trabajos.
11. Tal y como se establece en la disposición adicional séptima de la Ley 16/2015, en el caso de proyectos sometidos a evaluación de impacto ambiental ordinaria, deberá procederse por parte de la promotora, a la designación de un coordinador ambiental, que ejercerá las funciones que se detallan en el artículo 2 de la precitada disposición, durante la fase de ejecución y funcionamiento del proyecto.

#### D.2. Medidas en fase de construcción.

1. Se notificará a la DGS el inicio de las obras con una antelación mínima de un mes.
2. Se realizará antes de la ejecución de los desbroces una inspección de campo para la localización de nidos o lugares de concentración de animales que pudieran ser eliminados de forma directa.
3. Se procederá a la señalización y balizado de los terrenos afectados por las obras, al objeto de evitar posibles afecciones a terrenos ajenos al área de ocupación del proyecto.



4. Se evitará, en lo posible, dañar o eliminar vegetación arbustiva o arbórea, situando las zonas de acopios temporales, parque de maquinaria e instalaciones auxiliares, áreas de trabajo, zonas de préstamo, vertederos, etc.
5. Se evitará todo tipo de movimientos de tierras no contemplados en esta evaluación. La tierra vegetal resultante de las excavaciones y movimientos de tierras se almacenará formando caballones de 1,5 m de altura máxima. Se tomarán las medidas necesarias para mantener su potencial edáfico hasta su utilización en las tareas de restauración posteriores.
6. Se restituirá la totalidad de los terrenos afectados por las obras, así como sus zonas e infraestructuras anexas, debiendo adoptar medidas de integración al respecto, así como evitando la aparición de fenómenos erosivos o pérdidas de suelo. No deberán quedar, bajo ningún concepto, acúmulos de materiales, como hormigón, tierras, etc., debiendo proceder a depositarlo según la legislación correspondiente. La totalidad de las infraestructuras e instalaciones quedarán integradas en el entorno.
7. Se controlará la emisión de gases contaminantes de los vehículos y maquinaria con su continua puesta a punto, así como la generación de ruidos.
8. Todas las maniobras de mantenimiento de la maquinaria se realizarán en instalaciones adecuadas para ello (cambios de aceite, etc.), evitando los posibles vertidos accidentales al medio. Los aceites usados y residuos peligrosos que pueda generar la maquinaria de la obra se recogerán y almacenarán en recipientes adecuados para su evacuación y tratamiento por gestor autorizado.
9. Las cubiertas exteriores de las instalaciones deberán presentar materiales que atenúen su impacto visual, con colores mate y no brillante. Los acabados de las construcciones deberán ser de tonos que se integren lo mejor posible en el entorno, utilizando tonos tostados u ocre, en lugar de blanco, para los exteriores. Las tolvas de alimentación y depósitos de agua deberán ser del mismo color que las cubiertas de las instalaciones.
10. En la construcción de las instalaciones se pondrá especial atención en la retirada de cualquier material no biodegradable, contaminante o perjudicial para la fauna que se obtenga a la hora de realizar los trabajos (plásticos, metales, etc.). Estos sobrantes deberán gestionarse por gestor autorizado.
11. Los residuos de construcción y demolición (RCD) que se generen durante la ejecución del proyecto, se deberán separar adecuadamente y entregar a una planta de reciclaje autorizada para su tratamiento, cumpliendo en todo caso lo establecido en el Real





Decreto 105/2008, de 1 de febrero, por el que se regula la producción y gestión de los residuos de construcción y demolición, y en el Decreto 20/2011, de 25 de febrero, por el que se establece el régimen jurídico de la producción, posesión y gestión de los residuos de construcción y demolición en la Comunidad Autónoma de Extremadura.

12. Las medidas de integración, restauración y revegetación deberán estar ejecutadas antes de 6 meses desde la finalización de las obras. En relación con las plantaciones, al estar sujetas a épocas de plantación, condicionantes climáticos, etc., se ejecutarán en el primer periodo de plantación una vez finalizadas las obras. Dichas plantaciones estarán sujetas al seguimiento de su viabilidad y por tanto a posibles reposiciones de marras posteriores (incluido en el Programa de vigilancia y seguimiento ambiental).
13. Se limitarán los trabajos en la explotación de forma que se realicen durante el horario diurno de forma que se eviten molestias y minimice la posible afección por ruidos.
14. No se permitirá el funcionamiento de ninguna fuente sonora cuyo nivel de recepción externa sobrepase, al límite de parcela, los niveles máximos permitidos en la legislación vigente.
15. La explotación dispondrá de un sistema estanco para la recogida y almacenamiento de los lixiviados y de las aguas de limpieza generadas en las instalaciones, lazareto y estercolero, que evite el riesgo de filtración y contaminación de las aguas superficiales y subterráneas. Para ello, dispondrá de red de saneamiento mediante tuberías, y fosas con tratamiento impermeabilizante que garantice su estanqueidad. Las fosas deberán contar con capacidad suficiente para almacenar generada en la limpieza de las instalaciones. Las fosas de contarán con una cuneta o un talud perimetral que evite el acceso de aguas de escorrentía, y, además, dispondrán de un cerramiento perimetral que impida el acceso de personas y animales. Para controlar su estanqueidad, se dispondrán pozos testigos capaces de detectar roturas o mal funcionamiento del sistema de impermeabilización. Deberán contar con dispositivos que aumenten la rugosidad de la lámina de impermeabilización.
16. La explotación dispone de un estercolero, que deberán contar con tratamiento impermeabilizante que garantice su estanqueidad. La capacidad de almacenamiento será de, al menos, la producción de 15 días de estiércoles sólidos. El estercolero se deberá vaciar antes de superar los 2/3 de su capacidad, momento en el que se comprobará que se encuentra en condiciones óptimas, reparando cualquier deficiencia. Contará con pendiente para que los lixiviados que se produzcan se dirijan a una fosa de purines. El estercolero se deberá cubrir mediante la construcción de un cobertizo o una cubierta flexible (plástica), que impida el acceso de pluviales al cubeto.



17. Se habilitará una zona en el interior de los límites de las parcelas afectadas para el mantenimiento de vehículos. No se realizarán tareas de mantenimiento de la maquinaria o los vehículos en áreas distintas a las destinadas para ello. Estas zonas se ubicarán fuera del dominio público hidráulico.
18. En caso de realización de captaciones de aguas públicas, deberán disponer de la correspondiente autorización de la Confederación Hidrográfica del Guadiana que garantice el abastecimiento.
19. Para realizar cualquier actuación que afecte al dominio público hidráulico o a su zona de policía o servidumbre, se deberán solicitar al Organismo de cuenca las autorizaciones que fueran necesarias.
20. Con objeto de preservar la adecuada gestión y seguimiento de los residuos retirados, la promotora tendrá a disposición los documentos que acrediten la correcta gestión de los mismos a los diferentes gestores autorizados.
21. Los residuos producidos se gestionarán por gestor autorizado conforme a la Ley 7/2022, de 8 de abril, de residuos y suelos contaminados para una economía circular. Deberán habilitarse las correspondientes áreas de almacenamiento de los residuos en función de su tipología, clasificación y compatibilidad.
22. Al finalizar las obras se pondrá especial atención en la retirada de cualquier material no biodegradable o contaminante que se produzca a la hora de realizar los trabajos (embalajes, plásticos, metales, etc.). Estos residuos deberán almacenarse de forma separada y gestionarse por gestor autorizado.
23. Los residuos de construcción y demolición (RCD) que se generen, se deberán separar adecuadamente y entregar a una planta de reciclaje autorizada para su tratamiento, cumpliendo en todo caso con lo establecido en el Real Decreto 105/2008, de 1 de febrero, por el que se regula la producción y gestión de los residuos de construcción y demolición, y en el Decreto 20/2011, de 25 de febrero, por el que se establece el régimen jurídico de la producción, posesión y gestión de los residuos de construcción y demolición en la Comunidad Autónoma de Extremadura.
24. Los movimientos de tierra serán los descritos en el proyecto. Se evitará realizar estos trabajos en periodos de lluvias para evitar el arrastre de sedimentos por escorrentía. Si fuera necesario se realizarán aportes de tierra vegetal extra en las áreas con peligro de erosión.
25. Se instalará una pantalla vegetal con especies autóctonas, dispuestas de manera irregular dando aspecto natural y utilizando un marco de plantación suficiente para cumplir

su función de ocultación, Se deberán plantar de encinas en el entorno de las naves o perímetro de las parcelas donde se encuentran las mismas, junto con otras especies propias de la zona.

26. El cerramiento perimetral será de malla ganadera no estará anclado al suelo en puntos diferentes a los postes y no tendrá ningún elemento cortante o punzante. En todo caso, se solicitará la autorización preceptiva ante la Dirección General de Sostenibilidad, siempre y cuando no cumpla con los criterios establecidos en el artículo 17.f del Decreto 226/2013, de 3 de diciembre, por el que se regula las condiciones para la instalación, modificación y reposición de cerramientos cinegéticos y no cinegéticos en la Comunidad Autónoma de Extremadura.
27. Se colocarán pasos de fauna a lo largo del vallado de cerramiento siguiendo las pautas básicas del manual Prescripciones técnicas para el diseño de pasos de fauna y vallados perimetrales (segunda edición, revisada y ampliada), para facilitar los movimientos de fauna y minimizar el efecto barrera. Se deberá garantizar el mantenimiento de las características y funciones de estas estructuras durante toda la vida útil del proyecto.
28. Si en alguna zona la pendiente del terreno requiriese realizar movimientos de tierras para reducirla, se retirará la tierra vegetal antes para extenderla al final, especialmente en los taludes. Se evitará realizar estos trabajos en periodos de lluvias para evitar el arrastre de sedimentos por escorrentía. Si fuera necesario se realizarán aportes de tierra vegetal extra en las áreas con peligro de erosión.
29. No se ocupará ninguna zona de vegetación natural asociada a los encharcamientos y cauces.
30. Las aguas residuales generadas en los aseos serán almacenadas en una fosa séptica estanca (diferente a las fosas de purines) y se gestionarán por gestor autorizado.
31. Con relación a las medidas para la protección del patrimonio histórico-arqueológico, todas las actividades aquí contempladas se ajustarán a lo establecido al respecto en el título III de la Ley 2/1999, de 29 de marzo, modificada por la Ley 3/2011, de 17 de febrero, de Patrimonio Histórico y Cultural de Extremadura y en el Decreto 93/1997, por el que se regula la actividad arqueológica en la Comunidad Autónoma de Extremadura. Si durante la ejecución de las obras se hallasen restos u objetos con valor arqueológico, el promotor y/o la dirección facultativa de la misma paralizarán inmediatamente los trabajos, tomarán las medidas adecuadas para la protección de los restos y comunicarán su descubrimiento en el plazo de cuarenta y ocho horas a la Consejería de Cultura.



### D.3. Medidas en la fase de explotación.

1. Se mantendrán en correcto estado de funcionamiento y operativas todas las instalaciones y dispositivos para cumplir las medidas correctoras incluidas en la presente declaración.
2. Para el control del programa de gestión de estiércol, la explotación deberá disponer de un "Libro de Registro de Gestión de Estiércoles" que recoja de forma detallada los volúmenes extraídos y el destino de cada partida. En el caso de que se eliminen como abono orgánico se dispondrá, además, de un "Plan de Aplicación Agrícola" de los estiércoles en el que conste, por años, la producción de estiércoles o purines, su contenido en nitrógeno, así como las parcelas donde se aplica, qué se cultiva y en qué momento se realizan las aplicaciones. La aplicación agrícola se realizará cumpliendo las siguientes condiciones:
  - La aplicación total de nitrógeno / ha por año será inferior a 80 kg en cultivos de secano y 170 kg en regadío. Para los cálculos se tendrán en cuenta todos los aportes de nitrógeno en la finca (purines o estiércol procedente de ganado, fertilizantes con contenido en nitrógeno, etc.).
  - Se buscarán los momentos de máximas necesidades de los cultivos. No se harán en suelos con pendientes superiores al 10 %, ni en suelos inundados o encharcados, ni antes de regar ni cuando el tiempo sea lluvioso. Se dejará sin abonar una franja de 100 m de ancho alrededor de todos los cursos de agua. No se aplicarán a menos de 300 m de una fuente, pozo o embalse que suministre agua para el consumo humano. No se aplicará de forma que cause olores u otras molestias a los vecinos. La distancia mínima para la aplicación del purín sobre el terreno, respecto de núcleos de población será de 1.000 m.
3. Los residuos producidos se gestionarán por gestor autorizado conforme a la Ley 7/2022, de 8 de abril, de residuos y suelos contaminados para una economía circular.
4. Los residuos peligrosos generados en las instalaciones deberán envasarse, etiquetarse y almacenarse conforme a lo establecido en la normativa vigente y normas técnicas de aplicación. El tiempo máximo para el almacenamiento de residuos peligrosos no superará los seis meses.
5. La eliminación de los cadáveres se efectuará conforme a las disposiciones del Reglamento (CE) n.º 1069/2009 del Parlamento Europeo y del Consejo de 21 de octubre de 2009 por el que se establecen las normas sanitarias aplicables a los subproductos animales y los productos derivados no destinados al consumo humano y por el Reglamento (UE)



n.º 142/2011, de la Comisión de 25 de febrero de 2011. Se observará que el almacenamiento de los cadáveres se realice en condiciones óptimas y fuera del recinto de la instalación.

6. Los animales permanecerán en el interior de las instalaciones. En todo caso, si como consecuencia del manejo de la explotación se produjese la degradación física del suelo, la pérdida de vegetación o la contaminación por nitratos de las aguas será responsabilidad del propietario, el cual deberá adoptar las medidas correspondientes para la recuperación del medio.
7. Queda prohibido, con carácter general, el vertido directo o indirecto de aguas y productos residuales susceptibles de contaminar las aguas continentales o cualquier otro elemento del dominio público hidráulico, salvo que cuente con la previa autorización administrativa de la Confederación Hidrográfica del Guadiana.
8. Efectuar los procesos de limpieza, desinfección y desinsectación de forma periódica, para mantener las instalaciones existentes en buenas condiciones higiénico-sanitarias. No obstante, al final de cada ciclo se realizarán vacíos sanitarios de las instalaciones que albergan los animales.
9. No se producirá ningún tipo de acumulación de materiales o vertidos fuera de las zonas habilitadas.
10. Deberá asegurarse la viabilidad y supervivencia de las plantaciones de la pantalla vegetal, especialmente en la época estival, así como la reposición de las marras que fueran necesarias. Deberá contemplarse la instalación de sistemas de protección (cerramiento o jaulas) en el caso de ser necesario para asegurar su viabilidad.
11. Se cumplirá con la normativa de ruidos, el Decreto 19/1997, de 4 de febrero, de Reglamentación de Ruidos y Vibraciones de Extremadura y Real Decreto 1367/2007, de 19 de octubre, por el que se desarrolla la Ley 37/2003, de 17 de noviembre, del Ruido, en lo referente a zonificación acústica, objetivos de calidad y emisiones acústicas.
12. En caso de llevar a cabo la instalación de sistemas de iluminación exterior con una potencia instalada mayor a 1 kW incluidas en las instrucciones técnicas complementarias ITC-BT-09 del Reglamento electrotécnico para baja tensión y con objeto de reducir la contaminación lumínica de alumbrado exterior, les serán de aplicación las disposiciones relativas a contaminación lumínica, recogidas en el Real Decreto 1890/2008, de 14 de noviembre, por el que se aprueba el Reglamento de eficiencia energética en instalaciones de alumbrado exterior, y sus Instrucciones Técnicas Complementarias EA-01 a EA-07.



#### D.4. Medidas para la restauración una vez finalizada la actividad.

1. En caso de finalización de la actividad se deberá dejar el terreno en su estado original, desmantelando y retirando todos los escombros y residuos por gestor autorizado. Se elaborará un plan que contemple tanto la restauración de los terrenos afectados como la vegetación que se haya podido dañar. Se dejará el área de actuación en perfecto estado de limpieza, siendo retirados los residuos cumpliendo la Ley 7/2022, de 8 de abril, de residuos y suelos contaminados para una economía circular, con el restablecimiento de la escorrentía original, intentando mantener la topografía original del terreno y procurando la restitución del terreno a su vocación previa al proyecto. Estas medidas se realizarán en un periodo inferior a 9 meses a partir del fin de la actividad.
2. Se deberá presentar un plan de restauración un año antes de la finalización de la actividad en el que se recojan las diferentes actuaciones que permitan dejar el terreno en su estado original, teniendo en cuenta la restauración paisajística y de los suelos, así como de la gestión de los residuos generados. Dicho plan deberá ser aprobado antes de su ejecución por el órgano ambiental, que llevará a cabo las modificaciones que estime necesarias.

#### E) Conclusión de la evaluación de las repercusiones sobre la Red Natura 2000.

Visto el informe del Servicio de Conservación de la Naturaleza y Áreas Protegidas y, analizadas las características y ubicación del proyecto, se considera que no es susceptible de afectar de forma apreciable a las especies o hábitats que son objeto de conservación en algún lugar de la Red Natura 2000, tanto individualmente como en combinación con otros proyectos que se plantean desarrollar en el entorno.

Se concluye que no se aprecian perjuicios para la integridad de ningún lugar de la Red Natura 2000.

#### F) Programa de vigilancia y seguimiento ambiental.

1. El programa de vigilancia ambiental establecerá un sistema que garantice el cumplimiento de las indicaciones y de las medidas previstas para prevenir, corregir y, en su caso, compensar los impactos ambientales derivados del proyecto, contenidas en el EsIA, tanto en la fase de ejecución como en la de explotación. Este programa atenderá a la vigilancia, durante la fase de obras, y al seguimiento, durante la fase de explotación del proyecto.
2. Según lo establecido en el apartado 11 de las medidas de carácter general de esta resolución y conforme a lo establecido en la disposición adicional séptima de la Ley 16/2015,

será función del coordinador ambiental el ejercer las funciones de control y vigilancia ambiental con el objetivo de que las medidas preventivas, correctoras y complementarias previstas en la declaración de impacto ambiental se lleven a cabo de forma adecuada, en las diferentes fases de ejecución del proyecto. Dicho coordinador por tanto deberá elaborar y desarrollar un Plan de Vigilancia Ambiental con el fin de garantizar entre otras cuestiones el cumplimiento de las condiciones incluidas en esta declaración de impacto ambiental y en el EsIA. También tendrá como finalidad observar la evolución de las variables ambientales en el perímetro de la planta y en su entorno. El contenido y desarrollo del Plan de Vigilancia será el siguiente:

- 2.1. Deberá elaborarse un calendario de planificación y ejecución de la totalidad de la obra, incluyendo las labores de restauración y revegetación, ya que éstas deben acometerse según van avanzando las obras.
- 2.2. Durante la fase de construcción, antes del inicio de las obras se presentará el Plan de Vigilancia Ambiental de la Fase de Construcción, se presentará el Plan en sí, además de una memoria valorada que recoja el desarrollo de las medidas correctoras y compensatorias, el cronograma de su ejecución, y además, se presentará ante el órgano ambiental informes sobre el desarrollo de las obras cada tres meses y, en todo caso, al finalizar éstas. Los informes de seguimiento incluirán la forma de ejecución de las medidas preventivas, correctoras y compensatorias previstas en la presente declaración y en el EsIA, así como el seguimiento de la evolución de los elementos ambientales relevantes.
- 2.3. Durante la fase de explotación, el plan de vigilancia ambiental deberá verificar la correcta evolución de las medidas aplicadas en la fase de obras y en fase de funcionamiento, el seguimiento de la respuesta y evolución ambiental del entorno a la implantación de la ISF. Se elaborarán informes anuales, debiendo ser entregados los primeros 15 días de cada año a la DGS. En todo caso, se atenderá a las prescripciones que establezca la DGS en cuanto al contenido, alcance y metodología de dicho plan.
- 2.4. Se incluirá en el Plan de vigilancia el seguimiento y viabilidad de las plantaciones efectuadas, de las labores de integración y de restauración y revegetación. Se incluirá un calendario de ejecución de las labores preparatorias, de implantación y de mantenimiento de las revegetaciones. Deberá elaborarse esta planificación para toda la vida útil de la planta, por tratarse de actuaciones cuya eficacia será comprobada a medio-largo plazo
- 2.5. Siempre que se detecte cualquier afección al medio no prevista, de carácter negativo, y que precise una actuación para ser evitada o corregida, se emitirá un informe especial con carácter urgente aportando toda la información necesaria para actuar en consecuencia.

2.6. Si se manifestase algún impacto ambiental no previsto, la promotora quedará obligada a adoptar medidas adicionales de protección ambiental. Si dichos impactos perdurasen, a pesar de la adopción de medidas específicas para paliarlos o aminorarlos, se podrá suspender temporalmente de manera cautelar la actividad hasta determinar las causas de dicho impacto y adoptar la mejor solución desde un punto de vista medioambiental.

G) Comisión de seguimiento.

Considerando las condiciones y medidas para prevenir, corregir y compensar los efectos adversos sobre el medio ambiente establecidas en la presente declaración de impacto ambiental, no se estima necesario crear una comisión de seguimiento ambiental de la construcción y explotación del proyecto.

H) Calificación rústica.

La calificación rústica es un acto administrativo de carácter constitutivo y excepcional, de naturaleza no autorizatoria y eficacia temporal, por el que se establecen las condiciones para la materialización de las edificaciones, construcciones e instalaciones necesarias para la implantación de un uso autorizable en suelo rústico.

El artículo 71.3 de la Ley 16/2015, de 23 de abril, de protección ambiental de la Comunidad Autónoma de Extremadura establece:

“En el caso de proyectos a ejecutar en suelo no urbanizable, la declaración de impacto ambiental producirá en sus propios términos los efectos de la calificación urbanística cuando esta resulte preceptiva, de conformidad con lo previsto en la normativa urbanística, acreditando la idoneidad urbanística de los bienes inmuebles sobre los que pretende implantarse la instalación o actividad. A estos efectos, la dirección general con competencias en materia de medioambiente recabará de la dirección general con competencias en materia de urbanismo y ordenación del territorio o, en su caso del municipio en cuyo territorio pretenda ubicarse la instalación o actividad, un informe urbanístico referido a la no prohibición de usos y a los condicionantes urbanísticos que la instalación deba cumplir en la concreta ubicación de que se trate. El informe deberá emitirse en el plazo de quince días, entendiéndose favorable de no ser emitido en dicho plazo. El contenido de dicho informe se incorporará al condicionado de la declaración de impacto ambiental”.

Para dar cumplimiento a esta exigencia procedimental, con fecha 25 de marzo de 2021, la Dirección General de Urbanismo y Ordenación del Territorio emite informe urbanístico a los efectos previstos en el artículo 71.3 de la Ley 16/2015, de 23 de abril, de protección ambiental de la Comunidad Autónoma de Extremadura, el cual se pronuncia en los siguientes términos:





“Habiéndose solicitado por la Dirección General de Sostenibilidad el informe urbanístico previsto por el artículo 71.3 de la Ley 16/2015, de 23 de abril, de Protección Ambiental de la Comunidad Autónoma de Extremadura respecto del proyecto correspondiente a la construcción de centro de concentración, homogeneización y tipificación de corderos en el término municipal de Alburquerque, a fin de su incorporación a la preceptiva Declaración de Impacto Ambiental con los efectos previstos por el precepto citado, esta Dirección General de Urbanismo y Ordenación del Territorio a la vista del informe previo emitido por el personal adscrito a la misma”.

#### INFORMA

Primero. En el término municipal de Alburquerque se encuentran actualmente vigentes unas Normas Subsidiarias aprobadas definitivamente el 30 de marzo de 1988, publicadas en el DOE de 16 de mayo de 1988. El suelo sobre el que radica el proyecto tiene la clasificación urbanística de Suelo No Urbanizable Protegido.

De acuerdo con esta clasificación, la actuación se ajusta al régimen de usos previsto por el artículo 6.E.2 de las Normas Subsidiarias, al contemplar expresamente como usos permitidos “los usos industriales ligados a la primera transformación de los productos obtenidos de la actividad agropecuaria”.

Segundo. Los condicionantes urbanísticos que el centro de concentración, homogeneización y tipificación de corderos debe cumplir en el tipo de suelo en que se ubica son los siguientes:

1. La superficie mínima que sirva de soporte físico a las edificaciones, construcciones e instalaciones debe ser 3 ha en regadío y 0,25 ha en secano (artículo 6.C.1 de las NNSS) y 1,5 ha (artículo 70.3 de la Ley 11/2018). Siendo así que la superficie sobre la que radica el proyecto es de 8,64 ha, hay que concluir que goza de dimensiones suficientes para el otorgamiento de calificación rústica.
2. La ocupación máxima será de 5% (artículo 6.E.4.D de las NNSS) en el caso de establos y criaderos de animales. Y 25% (artículo 6.E.11 de las NNSS) para actividades de utilidad pública e interés social.
3. La edificabilidad máxima será de 0,07 m<sup>2</sup>/m<sup>2</sup> (artículo 6.E.11 de las NNSS) para actividades de utilidad pública e interés social.
4. Las construcciones, edificaciones e instalaciones deben respetar una distancia a linderos de al menos 15 m (artículo 6.E.4.D de las NNSS) para establos y criaderos de animales. Y 20 m (artículo 6.E.11 de las NNSS) para actividades de utilidad pública e interés social.



5. Las construcciones, edificaciones e instalaciones deben respetar una distancia a caminos de al menos 5 m (artículo 66.d de la Ley 11/2018).
6. Las construcciones, edificaciones e instalaciones deben respetar una altura máxima a cumbrera de 4,5 m a alero y 6 m a cumbrera (artículo 6.E.4.D de las NNSS) para establos o criaderos de animales. Y 12 m máxima (artículo 6.E.11 de las NNSS) para actividades de utilidad pública e interés social.
7. Las edificaciones, construcciones e instalaciones de nueva planta se situarán a una distancia de 2000 m a casco urbano y 500 m a lugares con concentración permanente de personas (artículo 6.E.4.D de las NNSS).

Tercero. Respecto del contenido de la calificación rústica previsto por los artículos 65 a 70, ambos incluidos, de la Ley 11/2018, de 21 de diciembre, de ordenación territorial y urbanística sostenible de Extremadura (LOTUS):

- 1) El importe del canon a satisfacer será un mínimo del 2% del importe total de la inversión realizada en la ejecución, que será provisional hasta que se finalice la obra y será definitivo con la liquidación de las mismas.
- 3) La superficie de suelo requerida para la calificación rústica quedará vinculada legalmente a las edificaciones, construcciones e instalaciones y sus correspondientes actividades o usos. Mientras la calificación rústica permanezca vigente, la unidad integrada por esos terrenos no podrá ser objeto de división. Del acto administrativo por el que se otorgue la calificación rústica, se tomará razón en el Registro de la Propiedad con carácter previo al otorgamiento de la autorización municipal.
- 4) La calificación rústica tiene un periodo de eficacia temporal limitado y renovable, que en el presente caso se fija en sesenta y ocho años.
- 5) La calificación rústica otorgada habrá de inscribirse en el Registro Único de Urbanismo y Ordenación del Territorio de Extremadura.
- 6) La calificación rústica contendrá la representación gráfica georreferenciada de la envolvente poligonal de todos los elementos significativos a materializar sobre el terreno, y del área de suelo vinculada a la calificación.

En suelo rústico no pueden realizarse obras o edificaciones que supongan riesgo de formación de nuevo tejido urbano. En el presente caso no se aprecia la existencia de riesgo de formación de nuevo tejido urbano.



En consecuencia, a los efectos previstos en el artículo 71.3 de la Ley 16/2015, de 23 de abril, de protección ambiental de la Comunidad Autónoma de Extremadura, la construcción de centro de concentración, homogeneización y tipificación de corderos propuesta, desde un punto de vista urbanístico, sería autorizable en su ubicación concreta, al considerarlo un uso de utilidad pública e interés social en aplicación del principio de norma más favorable, por lo que procede emitir "informe urbanístico favorable" sobre una unidad de suelo rústico apta para la edificación de 8,6459 ha en la parcela 20 del polígono 49 del término municipal de Alburquerque, a instancias de Sociedad Cooperativa Ganadera Sierra de San Pedro".

A efectos de lo dispuesto en el artículo 69.8 de la Ley 11/2018, de 21 de diciembre, de ordenación territorial y urbanística sostenible de Extremadura, y respecto al contenido de la calificación rústica, las condiciones y características de las medidas medioambientales exigibles para preservar los valores naturales del ámbito de implantación, su entorno y paisaje (letra c)) son las recogidas en la presente declaración de impacto ambiental; la relación de todas las edificaciones, construcciones e instalaciones que se ejecutarán para la implantación y desarrollo de usos y actividades en suelo rústico, que comprende la totalidad de los servicios que demanden (letra f)), así como la representación gráfica georreferenciada de la envolvente poligonal de todos los elementos significativos a materializar sobre el terreno, y del área de suelo vinculada a la calificación (letra g)), forman parte del contenido propio del estudio de impacto ambiental presentado por la promotora del proyecto conforme a las exigencias derivadas del anexo X, estudio de impacto ambiental y criterios técnicos, apartados 1.a) y 2.a), de la Ley 16/2015, de 23 de abril, de protección ambiental de la Comunidad Autónoma de Extremadura, que fija como contenido del estudio de impacto ambiental, respectivamente, tanto el objeto del proyecto como su descripción, incluyendo su localización.

Así mismo, en relación con la precitada letra g), en el apartado A.2 de la presente declaración de impacto ambiental, se ha realizado la representación gráfica georreferenciada de la envolvente poligonal de todos los elementos significativos a materializar sobre el terreno, y del área de suelo vinculada a la calificación.

Al objeto de dar adecuado cumplimiento al contenido de la calificación rústica, establecido en el artículo 69.8 de la Ley 11/2018, de 21 de diciembre, de ordenación territorial y urbanística sostenible de Extremadura, concretamente a letra d) del mencionado artículo, desde la DGS se hicieron consultas a los efectos de la calificación rústica a las Administraciones Públicas relacionadas en el apartado B.2. de la presente declaración de impacto ambiental, en particular a las citadas a continuación:

- Servicio de Conservación de la Naturaleza y Áreas Protegidas. Dirección General de Sostenibilidad.
- Dirección General de Bibliotecas, Archivos y Patrimonio Cultural.



- Confederación Hidrográfica del Guadiana.
- Ayuntamiento de Alburquerque.
- Servicio de Infraestructuras Rurales. Secretaría General de Población y Desarrollo Rural.
- Dirección General de Urbanismo y Ordenación del Territorio.
- Demarcación de Carreteras del Estado.

Con fecha 7 de septiembre de 2021 el Técnico Municipal del Ayuntamiento de Alburquerque informa que "Teniendo en cuenta, la declaración de utilidad pública e interés social concedida mediante Decreto de la Alcaldía n.º 2021/284 de fecha 3 de septiembre de 2021, se informa favorablemente su actuación ya que cumpliría lo establecido en las NNSS de Alburquerque en vigor, en cuanto a superficie de parcela, separación a linderos, ocupación de las edificaciones y las alturas de las edificaciones al tratarse de una edificación vinculada a la utilidad pública".

Con fecha 13 de marzo de 2021 la Dirección General de Urbanismo informa que en relación con la consulta de referencia se informa que, a efectos de ordenación del territorio de la Comunidad Autónoma de Extremadura, no se detecta afección sobre ningún Plan Territorial ni Proyecto de Interés Regional con aprobación definitiva (Ley 15/2001, de 14 de diciembre, del Suelo y Ordenación del Territorio de Extremadura, con modificaciones posteriores). Asimismo, no se detecta afección sobre ningún instrumento de ordenación territorial general (Plan Territorial), de ordenación territorial de desarrollo (Plan de Suelo Rústico, Plan Especial de Ordenación del Territorio) ni de intervención directa (Proyecto de Interés Regional) de la Ley 11/2018, de 21 de diciembre, de ordenación territorial y urbanística sostenible de Extremadura, en vigor desde el 27 de junio de 2019.

En virtud de lo expuesto, y de conformidad con lo dispuesto en el artículo 71.3 de la Ley 16/2015, de 23 de abril, de protección ambiental de la Comunidad Autónoma de Extremadura, la presente declaración de impacto ambiental produce en sus propios términos los efectos de la calificación rústica prevista en la Ley 11/2018, de 21 de diciembre, de ordenación territorial y urbanística sostenible de Extremadura, acreditando la idoneidad urbanística de los bienes inmuebles sobre los que pretende implantarse la instalación, sin perjuicio de que el titular de la misma deba dar debido cumplimiento al conjunto de obligaciones y deberes impuestos por las Administraciones Públicas titulares de competencias afectadas, vinculados a la presente calificación rústica.

No obstante, la presente declaración de impacto ambiental dejará de producir los efectos propios de la calificación rústica si, transcurridos dos años desde la fecha de su notificación, no se hubieren iniciado las obras para las que se hubiera concedido la calificación rústica (artículo



82.9 del Decreto 143/2021, de 21 de diciembre, por el que se aprueba el Reglamento General de la Ley de ordenación territorial y urbanística sostenible de Extremadura). En tales casos, la promotora del proyecto deberá iniciar nuevamente el procedimiento para la obtención de la calificación rústica (artículo 82.1 del Decreto 143/2021, de 21 de diciembre, por el que se aprueba el Reglamento General de la Ley de ordenación territorial y urbanística sostenible de Extremadura), recayendo la competencia para su otorgamiento en la Dirección General competente en materia de urbanismo y ordenación del territorio (artículo 69.4.c) de la Ley 11/2018, de 21 de diciembre, de ordenación territorial y urbanística sostenible de Extremadura en relación con el artículo 6.2.m) del Decreto 50/2016, de 26 de abril, de atribuciones de los órganos urbanísticos y de ordenación del territorio, y de organización y funcionamiento de la Comisión de Urbanismo y Ordenación del Territorio de Extremadura).

Lo dispuesto en el párrafo anterior, se entiende sin perjuicio de que esta declaración de impacto ambiental perderá su vigencia y cesará en la producción de los efectos que le son propios si, una vez publicada en el Diario Oficial de Extremadura, no se hubiera comenzado la ejecución del proyecto o actividad en el plazo de cinco años.

No obstante, y aunque en el presente caso la calificación rústica tiene un periodo de eficacia temporal limitado y renovable que se fija en sesenta y ocho años, la misma caducará cuando:

- La declaración de impacto ambiental fije un plazo de ejecución de las actuaciones derivadas del proyecto que constituye su objeto inferior a aquel, o bien,
- La declaración de impacto ambiental del proyecto, pierda su vigencia con cesación de los efectos que le son propios.

#### I) Otras disposiciones.

1. La presente declaración de impacto ambiental se emite solo a efectos ambientales y en virtud de la legislación específica vigente, sin perjuicio del cumplimiento de los demás requisitos o autorizaciones legales o reglamentariamente exigidas que, en todo caso, habrán de cumplir.
2. Las condiciones de la declaración de impacto ambiental podrán modificarse de oficio o ante la solicitud de la promotora conforme al procedimiento establecido en el artículo 85 de la Ley 16/2015, de 23 de abril, de protección ambiental de la Comunidad Autónoma de Extremadura, cuando concurra alguna de las siguientes circunstancias:
  - a) La entrada en vigor de nueva normativa que incida sustancialmente en el cumplimiento de las condiciones de la declaración de impacto ambiental.



- b) Cuando la declaración de impacto ambiental establezca condiciones cuyo cumplimiento se haga imposible o innecesario porque la utilización de las nuevas y mejores tecnologías disponibles en el momento de formular la solicitud de modificación permita una mejor o más adecuada protección del medio ambiente, respecto del proyecto o actuación inicialmente sometido a evaluación de impacto ambiental.
- c) Cuando durante el seguimiento del cumplimiento de la declaración de impacto ambiental se detecte que las medidas preventivas, correctoras o compensatorias son insuficientes, innecesarias o ineficaces.
3. La promotora podrá incluir modificaciones del proyecto conforme a lo establecido en el artículo 86 de la Ley 16/2015, de 23 de abril, de protección ambiental de la Comunidad Autónoma de Extremadura.
4. La presente declaración de impacto ambiental no podrá ser objeto de recurso, sin perjuicio de los que, en su caso, procedan en vía administrativa y judicial frente al acto por el que se autoriza el proyecto.
5. La declaración de impacto ambiental del proyecto o actividad perderá su vigencia y cesará en la producción de sus efectos que le son propios si, una vez publicada en el Diario Oficial de Extremadura, no se hubiera comenzado la ejecución del proyecto o actividad en el plazo de cinco años.
6. La presente declaración de impacto ambiental se remitirá al Diario Oficial de Extremadura para su publicación así como la sede electrónica del órgano ambiental.

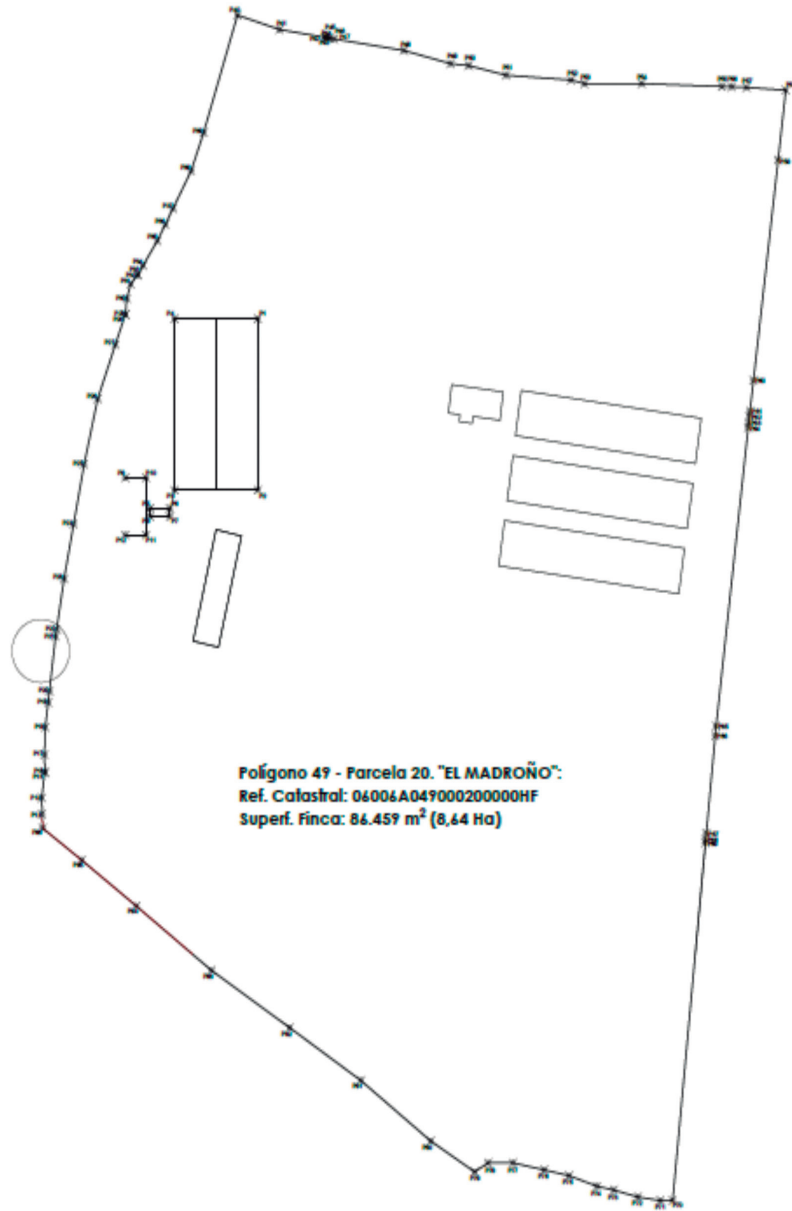
En consecuencia, vistos el estudio de impacto ambiental y los informes incluidos en el expediente; la Ley 16/2015, de 23 de abril, de protección ambiental de la Comunidad Autónoma de Extremadura y demás legislación aplicable, la Dirección General de Sostenibilidad, a la vista de la propuesta del Servicio de Prevención, Calidad Ambiental y Cambio Climático formula declaración de impacto ambiental favorable para el proyecto de centro de concentración, homogenización y tipificación de corderos, en el término municipal de Albuquerque (Badajoz), al concluirse que no es previsible que la realización del proyecto produzca efectos significativos en el medio ambiente siempre que se cumplan las condiciones y medidas preventivas, correctoras y compensatorias recogidas en la presente declaración de impacto ambiental y en la documentación ambiental presentada por la promotora siempre que no entren en contradicción con las anteriores.

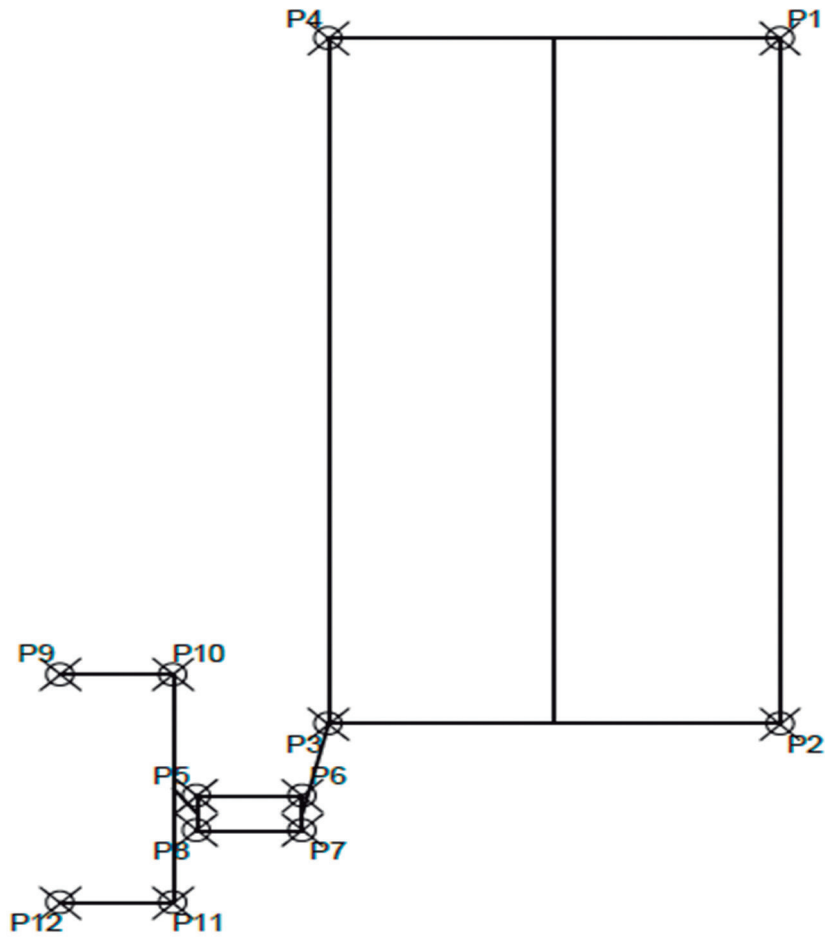
Mérida, 8 de junio del 2022.

El Director General de Sostenibilidad,  
JESÚS MORENO PÉREZ



**ANEXO GRÁFICO**





CUADRO DE COORDENADAS		
X	Y	PTO
675987.9395	4340925.1500	P1
675987.9395	4340865.1500	P2
675955.9395	4340865.1500	P3
675955.9395	4340925.1500	P4

CUADRO DE COORDENADAS		
X	Y	PTO
675946.5550	4340858.8719	P5
675954.0550	4340858.8719	P6
675954.0550	4340855.8719	P7
675946.5550	4340855.8719	P8

CUADRO DE COORDENADAS		
X	Y	PTO
675936.9014	4340869.5047	P9
675944.9014	4340869.5047	P10
675944.9014	4340849.5047	P11
675936.9014	4340849.5047	P12