



# EXTREMADURA

## S U M A R I O

### I. Disposiciones Generales

#### Consejería de Presidencia y Trabajo

**Incendios Forestales.**—Decreto 73/1993, de 8 de junio, por el que se modifica el Plan de Lucha contra Incendios Forestales de la Comunidad Autónoma de Extremadura (PLAN INFOEX)..... 1676

**Escudos Heráldicos.**—Orden de 1 de junio de 1993, por la que se aprueba el Escudo Heráldico y Bandera Municipal, para el Ayuntamiento de Palomero ..... 1677

### III. Otras Resoluciones

#### Consejería de Presidencia y Trabajo

**Subvenciones.**—Orden de 4 de junio de 1993, por la que se hace pública la concesión de subvenciones de Mancomunidades de Municipios..... 1679

#### Consejería de Obras Públicas, Urbanismo y Medio Ambiente

**Expropiaciones.**—Orden de 28 de mayo de 1993, por la que se somete a información pública la relación de bienes y derechos, así como sus propietarios afectados por la obra de: «Acondicionamiento de la Ctra. CC-4311, de Zafrá a Villanueva del Fresno. Tramo: Jerez de los Caballeros-Oliva de la Frontera» ..... 1681

**Expropiaciones.**—Orden de 31 de mayo de 1993,

por la que se somete a información pública la relación de bienes y derechos, así como sus propietarios afectados por la obra de: «Abastecimiento de agua a Herrera del Duque y Pelosche»..... 1694

**Expropiaciones.**—Orden de 1 de junio de 1993, por la que se somete a información pública la relación de bienes y derechos, así como sus propietarios afectados por la obra de: «Acondicionamiento de la Ctra. C-513, de Hervás a Portugal. Tramo: C-526 (La Fatela)-Limite Frontera Portuguesa»..... 1696

**Expropiaciones.**—Orden de 3 de junio de 1993, citación de afectados, expediente de expropiación forzosa de terrenos para las obras de: «Ampliación y mejora de la Ctra. C-401, de Toledo a Mérida por Guadalupe. Tramo: L.P. de Toledo a N-V (Miajadas) ..... 1721

**Normas Subsidiarias.**—Resolución de 4 de febrero de 1993, de la Comisión de Urbanismo de Extremadura, por la que se aprueba definitivamente la Modificación de las Normas Subsidiarias de Planeamiento de Puebla de Sancho Pérez..... 1736

**Ordenación Urbana.**—Resolución de 24 de febrero de 1993, de la Comisión de Urbanismo de Extremadura, por la que se aprueba definitivamente la modificación del Plan General de Ordenación Urbana de Villanueva de la Serena. Enclave 5A. Plaza de la Estación ..... 1737

**Adjudicación.**—Resolución de 2 de junio de 1993, de la Dirección General de Infraestructura, por la que se adjudica definitivamente el concurso para la contratación de los servicios de asistencia técnica para la redacción del proyecto de «Mejora de abastecimiento a Nuñomoral y otros» ..... 1737

**Adjudicación.**—Resolución de 2 de junio de 1993, de la Dirección General de Infraestructura, por la que se adjudica definitivamente el concurso para la contratación de los servicios de asistencia técnica para la redacción del proyecto de «Mejora de abastecimiento a Pinofranqueado» ..... 1738

**Adjudicación.**—Resolución de 2 de junio de 1993, de la Dirección General de Infraestructura, por la que se adjudica definitivamente el concurso para la contratación de los servicios de asistencia técnica pa-

ra la redacción del proyecto de «Mejora de abastecimiento a Casares de Hurdes y otros» ..... 1738

## V. Anuncios

### Excmo. Ayuntamiento de Badajoz

**Urbanismo.**—Anuncio de 11 de mayo de 1993, sobre aprobación definitiva del Plan Especial de Ordenación y localización de las Infraestructuras Básicas de la Urbanización: Río Caya..... 1738

# I. Disposiciones Generales

## CONSEJERIA DE PRESIDENCIA Y TRABAJO

### *DECRETO 73/1993, de 8 de junio, por el que se modifica el Plan de Lucha contra Incendios Forestales de la Comunidad Autónoma de Extremadura (PLAN INFOEX).*

Por Decreto 38/1990, de 29 de mayo, publicado en el Diario Oficial de Extremadura número 44, de 5 de junio de 1990, se aprobó el Plan de Lucha contra Incendios Forestales de la Comunidad, que fue modificado por Decreto 75/1992, de 3 de junio, creando la figura del Mando Unico con plenas atribuciones de movilización de medios y recursos pertenecientes a las distintas Administraciones Públicas, en caso de incendio forestal.

La experiencia obtenida en la pasada Campaña en la que disminuyó el número de incendios el 45% y la superficie arbolada quemada el 90% en relación con el año anterior, aconseja introducir en el Plan de Lucha una serie de modificaciones en aras de una mayor eficacia de los recursos de prevención y extinción.

Se mantiene la figura del Mando Unico y se crea el Comité de Dirección y su Comisión Permanente con funciones de dirección, control y seguimiento de los medios y recursos que intervienen en la Campaña y al objeto de que sirva de instrumento coordinador entre el Mando Unico y las Administraciones Públicas implicadas.

Se modifican, asimismo, los apartados 6.2.1 y 6.2.3, ampliando la prohibición de la quema de rastrojos y otras operaciones con fuego hasta el 15 de septiembre, exigiendo para su autorización y transcurrida esa fecha, el informe favorable de impacto ambiental de la Agencia de Medio Ambiente.

En su virtud, previo informe favorable de la Comisión Regional de Protección Civil, a propuesta de la Consejería de Presidencia y Trabajo y previa deliberación del Consejo de gobierno en su reunión del día 8 de junio de 1993.

DISPONGO

Artículo único:

Se modifica el Decreto 38/1990, de 29 de mayo, por el que se aprueba el Plan de Lucha contra Incendios Forestales de la Comunidad Autónoma de Extremadura (Plan INFOEX) en la redacción dada por el Decreto 75/1992, de 3 de junio, en sus apartados 2 (Dirección del Plan), 6.2.1 (Quema de rastrojos) y 6.2.3 (otras operaciones con fuego) de dicho Plan, que quedan redactados como se expresa a continuación.

PLAN INFOEX

2.—Dirección del Plan:

2.1. La dirección del Plan compete al Comité de Dirección integrado por los Directores Generales de Administración Local e Interior, de Estructuras Agrarias, de la Agencia de Medio Ambiente y los Diputados-Delegados de los Servicios contra Incendios de las Diputaciones de Badajoz y Cáceres.

2.2. Sus funciones serán coordinar los efectivos de las diferentes Administraciones Públicas, fijar directrices de actuación al Mando Unico y el seguimiento del Plan.

2.3. El Comité de Dirección se reunirá, al menos, una vez al mes.

2.4. La Comisión Permanente del Comité de Dirección la formarán los Directores Generales de Administración Local e Interior, de Estructuras Agrarias y de la Agencia de Medio Ambiente y tiene como finalidad asegurar el seguimiento puntual de las actuaciones del Mando Unico, la designación de los responsables técnicos de las Comarcas naturales y la evaluación del índice de eficacia de los medios utilizados en cada incendio. Se reunirá una vez por semana y siempre que uno de sus miembros lo solicite.

2.5. El Mando Unico tendrá plenas atribuciones en orden a la movilización de medios y recursos pertenecientes a las distintas Administraciones Públicas en caso de incendio forestal y en los supuestos que se indicarán.

2.6. Se atribuye al Mando Unico la dirección de las tareas de extinción en los casos siguientes:

- a) En los incendios que se produzcan en las masas forestales con más de 100 hectáreas de superficie arbolada.
- b) En los incendios forestales para cuya extinción se precise la movilización de efectivos situados fuera de la comarca natural del lugar del incendio.

2.7. El Mando Unico corresponderá en esta Campaña de 1993 al Jefe de Sección de Defensa contra Incendios Forestales del Servicio de Ordenación Forestal, don Juan-Carlos Gómez Roldán, del que dependerán los medios y recursos del Servicio de Ordenación Forestal y de la Agencia de Medio Ambiente, en los supuestos contemplados en el Apartado 2.6.

2.8. Se nombra Adjunto al Mando Unico a don Angel Luis Arroyo Montemayor, Ingeniero Técnico Forestal de la AMA, que desempeñará funciones de apoyo y sustitución del Mando Unico y aquellas otras que éste le delegue.

6.2.1. Quema de rastrojos.

- a) La quema de rastrojos queda prohibida desde el comienzo de la época de peligro hasta el día 15 de septiembre.
- b) A partir del 15 de septiembre podrán autorizarse dichas quemas, para lo cual se solicitará, con al menos 10 días naturales de antelación, mediante impreso normalizado que se facilitará en los Ayuntamientos, donde igualmente, se presentará dirigido al Alcalde, quien procederá a su autorización o denegación, previo informe preceptivo de la Guardería Forestal más próxima o por personal de la Agencia de Medio Ambiente.

6.2.3. Otras operaciones con fuego.

- a) Queda prohibido, desde el inicio de la época de peligro de incendios forestales hasta el 15 de septiembre, el empleo de fuego

en operaciones culturales o de cualquier otra finalidad, la quema de residuos, la de matorral y la destilación con equipos portátiles, salvo las que expresamente se autoricen en evitación de daños mayores.

b) A partir del 15 de septiembre podrán autorizarse dichas quemas por las Secciones Provinciales del Servicio de Ordenación Forestal, con la estricta observación, por los solicitantes, de las medidas previstas en el Apartado 6.3.1.

c) En los supuestos de los dos apartados anteriores será preceptivo el informe favorable de Impacto Ambiental, en base al procedimiento abreviado a que se refiere el art. 5 del Decreto 25/1993, de 24 de febrero de Protección del Ecosistema, emitido por la Agencia de Medio Ambiente.

#### DISPOSICION DEROGATORIA

Quedan derogados los apartados 2, 6.2.1. letras a) y b) y 6.2.3. del Plan INFOEX aprobado por Decreto 38/1990 y modificado por Decreto 75/1992 de 3 de junio, así como cualquier otra disposición que se oponga al contenido del presente Decreto.

#### DISPOSICIONES FINALES

Primera.—Se autoriza al Consejero de Presidencia y Trabajo a velar por la ejecución del presente Decreto, y dictar cuantas disposiciones sean necesarias para su desarrollo.

Segunda.—El presente Decreto entrará en vigor el día siguiente de su publicación en el Diario Oficial de Extremadura.

Dado en Mérida, a 8 de Junio de 1993.

El Consejero de Presidencia y Trabajo,  
JOAQUIN CUELLO CONTRERAS

El Presidente de la Junta de Extremadura,  
JUAN CARLOS RODRIGUEZ IBARRA

*ORDEN de 1 de junio de 1993, por la que se aprueba el Escudo Heráldico y Bandera Municipal, para el Ayuntamiento de Palomero.*

El Ayuntamiento de Palomero (Cáceres), ha instruido expediente administrativo para la adopción del Escudo Heráldico y Bandera Municipal. Dicho expediente fue aprobado por el Pleno Corporativo,

en sesiones de 22 de octubre de 1992 y 23 de abril de 1993, en el que se expresaban las razones que justificaban el dibujo-proyecto del nuevo blasón y enseña.

Consta en dicho expediente informes favorables del Consejo Asesor de Honores y Distinciones de la Junta de Extremadura, emitidos con fecha 23 de marzo y 25 de mayo de 1993.

Considerando que la sustanciación del citado expediente se ha ajustado en todo a lo preceptuado en el Decreto 13/1991 de 19 de febrero, por el que se regula el procedimiento para la adopción, modificación o rehabilitación de Escudos y Banderas de las Entidades Locales y en uso de las atribuciones conferidas por referido Decreto,

#### DISPONGO,

Artículo 1.—Se aprueba el Escudo Heráldico del Municipio de Palomero (Cáceres), cuyo diseño se recoge en el anexo I, con la siguiente descripción:

«Escudo cortado. Primero, de gules, paloma, de plata. Segundo, ajedrezado de plata y azul. Al timbre, Corona Real cerrada».

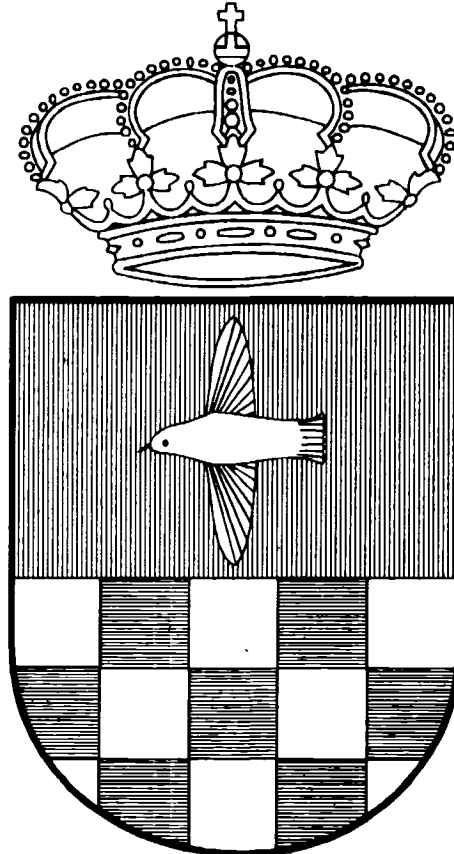
Artículo 2.—Se aprueba la Bandera del Municipio de Palomero (Cáceres), cuyo diseño se recoge en el anexo II, con la siguiente descripción:

«Bandera cuartelada, blanco el superior del asta y el inferior del batiente y azules los otros dos, con el escudo heráldico municipal al centro y en sus colores».

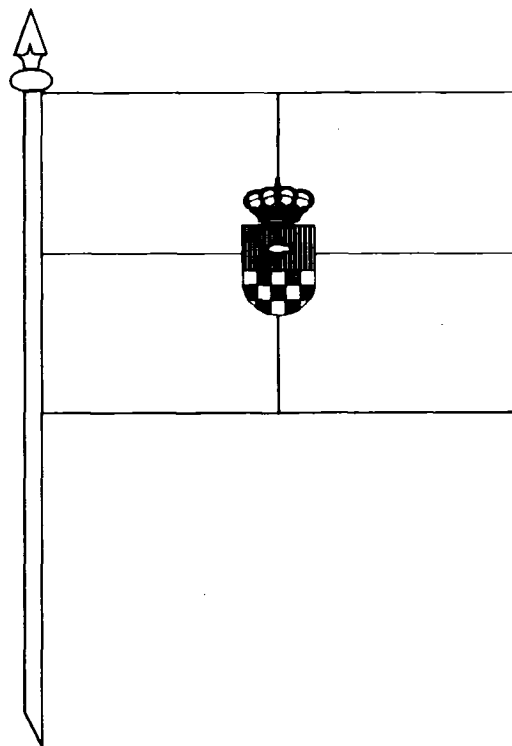
Mérida, 1 de junio de 1993.

El Consejero de Presidencia y Trabajo,  
JOAQUIN CUELLO CONTRERAS

#### ANEXO I



## -----Anexo II-----



### III. Otras Resoluciones

#### CONSEJERIA DE PRESIDENCIA Y TRABAJO

*ORDEN de 4 de junio de 1993, por la que se hace pública la concesión de subvenciones de Mancomunidades de Municipios.*

Por Orden de 8 de marzo de 1993, de la Consejería de Presidencia y Trabajo (D.O.E. núm. 31 de fecha 13/3/1993) se convocaron subvenciones para el fomento de Mancomunidades de municipios.

Mediante la citada Orden, se pretende continuar con la labor, ya emprendida por la Junta de Extremadura, tendente a fomentar es-

te movimiento asociativo prestando especial atención a los gastos corrientes necesarios para el correcto funcionamiento de las Mancomunidades.

Vistas las solicitudes presentadas, la documentación que las complementa y los informes emitidos.

#### DISPONGO

Artículo 1.—Conceder subvenciones en concepto de fomento a la Mancomunidades que se relacionan en el Anexo I.

Artículo 2.—Que se comunique la presente a las Mancomunidades interesadas.


DENOMINACION	M. SEDE	PROVINCIA	SUB/PTS
01 M. AGUAS DE NOGALES	Nogales	Badajoz	310.191
02 M. EMBALSE J.OZORES Y FERIA	Aceuchal	Badajoz	546.637
03 M. AGUAS LA CORONADA	La Coronada	Badajoz	195.102
04 M. AGUAS LACARA NORTE	Cordobilla Lacara	Badajoz	182.982
05 M. AGUAS LLERENA	Llerena	Badajoz	298.203
06 M. AGUAS PANTANO ALANGE	Alange	Badajoz	250.305
07 M. AGUAS ZUJAR MEDIO	Peñalsordo	Badajoz	206.405
08 M. CAMPIÑA SUR	Azuaga	Badajoz	425.973
09 M. COMARCA DE OLIVENZA	Olivenza	Badajoz	440.161
10 M. DE LA SERENA	Castuera	Badajoz	539.945
11 M. MUNICIPIOS RIO BODION	Atalaya	Badajoz	251.740
12 M. DE TENTUDIA	Calera de León	Badajoz	443.521
13 M. SIERRA DE HORNACHOS	Hornachos	Badajoz	407.914
14 M. VEGAS ALTAS	Villar de Rena	Badajoz	1.016.127
15 M. VILLA RIBERA	Ribera Fresno	Badajoz	309.061
16 M. ZONA DE BARROS	Aceuchal	Badajoz	365.019
17 M. RIO BODION	Atalaya	Badajoz	251.740
18 M. AGUAS ALPOTREL	V. Alcántara	Cáceres	254.176
19 M. AGUAS DEL AYUELA	Alcuéscar	Cáceres	239.374
20 M. AGUAS GABRIEL Y GALAN	Ahigal	Cáceres	206.405
21 M. AGUAS SAN MARCOS	Villa del Campo	Cáceres	206.405
22 M. AGUAS TALAVAN, HINOJAL, S. CAMPO	Talaván	Cáceres	206.405
23 M. CAMPO ARAÑUELO	Talayuela	Cáceres	421.646
24 M. LA VERA	Cuacos de Yuste	Cáceres	625.960
25 M. LAS HURDES	Nuñomoral	Cáceres	214.384
26 M. LAS TRES TORRES	Torremoncha	Cáceres	206.405
27 M. LOS IBORES Y LA JARA CACERENA	Bohonal de Ibor	Cáceres	209.311
28 M. SIERRA DE GATA	Hoyos	Cáceres	474.485
29 M. SIERRA DE MONTANCHEZ	Valdefuentes	Cáceres	307.361
30 M. TAJO-SALOR	Arroyo de la Luz	Cáceres	428.406
31 M. VALLE DEL AMBROZ	Hervás	Cáceres	230.961
32 M. VALLE DEL JERTE	Cabezuela del Valle	Cáceres	247.290

T O T A L

10.920.000

En Mérida, a 4 de junio de 1. 993

EL CONSEJERO DE PRESIDENCIA Y TRABAJO



Fdo.: Joaquín Cuello Contreras.

## CONSEJERIA DE OBRAS PUBLICAS, URBANISMO Y MEDIO AMBIENTE

*ORDEN de 28 de mayo de 1993, por la que se somete a información pública la relación de bienes y derechos, así como sus propietarios afectados por la obra de: «Acondicionamiento de la Ctra. CC-4311, de Zafra a Villanueva del Fresno. Tramo: Jerez de los Caballeros-Oliva de la Frontera».*

Para la ejecución de la obra: «Acondicionamiento de la Ctra. CC-4311, de Zafra a Villanueva del Fresno. Tramo: Jerez de los Caballeros-Oliva de la Frontera», es necesario proceder a la expropiación de los terrenos cuya ubicación y propietarios se indican a continuación.

Aprobado técnicamente el Proyecto con fecha 10 de mayo de 1993, conforme a lo dispuesto en la Ley de Expropiación forzosa, de 16 de diciembre de 1954, y su Reglamento, se abre un período de Información Pública por término de 15 días para que cualquier persona pueda aportar los datos oportunos, por escrito, para rectificar posibles errores en la relación que se publica, u oponerse por

razones de fondo o de forma, a la necesidad de ocupación. En este caso indicará los motivos por los que debe considerarse preferente la ocupación de otros bienes o la adquisición de otros derechos distintos y no comprendidos en la relación.

El presente anuncio y la relación que se acompaña se publicará en el D.O.E., Prensa Regional y B.O.P. y será expuesto al público en el tablón de anuncios de los Ayuntamientos de los municipios afectados.

Los interesados podrán enviar cuantas alegaciones estimen convenientes por escrito, dirigiéndolas, en el plazo de 15 días, a la Dirección General de Infraestructura, de la Consejería de Obras Públicas, Urbanismo y Medio Ambiente, en Mérida, calle Enrique Diez Canedo, s/n. (Polígono Nueva Ciudad), donde, asimismo, podrán examinar el Proyecto, que se encuentra a su disposición en el indicado Servicio, en horas de oficina.

Mérida a 28 de mayo de 1993.

El Consejero de Obras Públicas, Urbanismo  
y Medio Ambiente,  
EUGENIO ALVAREZ GOMEZ

RELACION DE BIENES Y DERECHOS A EXPROPIAR TERMINO MUNICIPAL: JEREZ DE LOS CABALLEROS. PROVINCIA: BADAJOZ														
DATOS CATASTRALES			PROPIETARIO					CERAMMENTO			SUPERF. A EXPROP.		OTROS RIESGOS Y DERECHOS OBSERVAC.	
POG.	PARC.	MARCA	NOMBRE	DIRECCION	POBLACION	TELEFONO	TIPO	LARGITUD AFECTADA	TIPO CULTIVO	SUPERF. AFECT.	SUPERF. A EXPROP.			
13	144-1	I	Antonio Mijangas León	Quadalajara	Quadalajara	231295			Urbano	162				
13	144-2	I	Fernando Mijangas León	Quadalajara	Quadalajara	230210			Urbano	162				
13	144-3	I	José Mijangas León	Olta. Castrejón, 9	Zafra	551008			Urbano	138				
13	144-4	I	Manuel Amaro Ramirez	Cristóbal Colón, 30	Jerez				Urbano	150				
13	147a	I	Braulio Pérez Tanco	AV. Pérez Pila	Badajos				Urbano	574				
13	149	I	Cooperativa Cartonera	Jerez	Jerez				Urbano	747				
13	150a	I	Fernando Galvan Pallas	Padre Claret, 17	Jerez	730033	Piedra B	25	Urbano	150		Portela B		
13	151	I	Agustín Marquez Macarro	Pza. España, 16	Jerez	730161	Piedra B	108	Urbano	850				
13	153	I	Josefa Martín Villa y Bza.	Templarios, 12	Jerez				Huerta	525				
13	154	I	Josefa Martín Villa y Bza.	Templarios, 12	Jerez				Huerta	3.050				
13	100	I	Participo del Mercado (NOMBRE en catastro)	Huelva	Huelva					2.000				
13-24	9008		Participo del Mercado (NOMBRE en catastro)	Madrid	Madrid					24.000				
23	3	I	José y Felipe Moreno Santana	Paredes	Jerez		Piedra B	100	Olivar	700				
24	58	I	Josefa Martín Villa	Templarios	Jerez		Piedra B	40	Pastos	80				
24	53	I	Luis Rodríguez González	Blasco Muñoz	Jerez		Piedra B	380	Pastos	1.400				
24	47	I	Emilio Vasquez Bermudez	Pécalos s/n	Jerez	730752	Piedra B	100	Pastos	4.750				



RELACION DE RINOS Y MUECOS A IDENTIFICAR  
 TERMINO MUNICIPAL: JARAZ DE LOS CABALLEROS, PROVINCIA: BAHIORE

DATOS CATASTRALES		PROPIEDAD				CERAMICO			SUPERF. A SUPERF.		OTROS RINOS Y MUECOS
POB.	PARC.	MARCA	NOMBRE	DIRECCION	POBLACION	TELEFONO	TIPO	VALORES APTURA	TIPO CULTIVO	SUPERF. APTUR.	OTROS RINOS Y MUECOS
24	46	I	Emilio Vasquez	Petalos s/n	Jaraz	730752	Piedra B	10	Pastos	8.100	
24	57	D	Martilde Mesa Sanchez	Derecha 18	Jaraz		Piedra B	30	Cereal Olivar	450	
24	54	ID	Luis Rodriguez Gonzalez y Eua.	Vasco Mñes, 16	Jaraz	730224			Pastos		
24	145ab	I	Emilio Vasquez Bernades y Eua.	Piteles, S/W	Jaraz	730752	Piedra B	55	Pastos		
24	45ab	I	Emilio Vasquez Bernades y Eua.	Piteles, S/W	Jaraz	730752	Alambre	50	Pastos	1.820	
24	44ab	I	Emilio Vasquez Bernades y Eua.	Piteles, S/W	Jaraz	730752	Piedra B	65	Pastos	800	
24	38ab	I	Maribel Moreno Marin y Eua.	Vasco Mñes, 16	Jaraz	730224	Piedra B	145	Encinar	4.330	
24	37a	I	Maribel Moreno Marin y Eua.	Vasco Mñes, 16	Jaraz	730224	Piedra B	80	Encinar	2.520	
24	34	-	Maribel Moreno Marin y Eua.	Vasco Mñes, 16	Jaraz	730224			Encinar	900	
24	12ab cd	I	Salomera Gómez Bosch y Eua.	Corason de Maria, 15	Jaraz	730772	Piedra B	420	Alcorn. Encina	3.750	
24	11ab	I	Manuel Gómez Chávez	Guillermo Sáenz	Zahinos		Piedra B	405	Alcorn.	2.300	
24	10a	I	Manuel Gómez Chávez	Guillermo Sáenz	Zahinos				Labor		
24	1ab cd	I	Manuel Gómez Chávez	Guillermo Sáenz	Zahinos		Piedra B	185	Alcorn. Encina	6.710	
24	2abc	I	Manuel Gómez Chávez	Guillermo Sáenz	Zahinos		Piedra B	140	Alcorn. Encina	990	
25	1c	-	Manuel Pimentá Pimentá	Puente Nueva, 16	Olive	740677	Piedra B	260	Encina	2.080	
25	5ab	-	Emilia Yáñez Domínguez	El Cura, 4	Jaraz				Alcorn. Cereal		

RELACION DE BIENES Y DERECHOS A EXPROPIAR TERMINO MUNICIPAL: JEREZ DE LOS CABALLEROS. PROVINCIA: BADAJOZ												
DATOS CATASTRALES			PROPIETARIO				CERCAJENTO			SUPERF. A EXPROP.		OTROS BIENES Y DERECHOS
POG.	PARC.	NÚMERO	NOMBRE	DIRECCION	POBLACION	TELEFONO	TIPO	LONGITUD AFECTADA	TIPO CULTIVO	SUPERF. AFECT.		OBSERVAC.
25	5ª	I	Emilia Yáñez Domínguez	El Cura, 4	Jerez		Piedra B	2.430	Alcorn. Cereal	13.930		
25	6ab	I	Miguel Reynolds Martínez	Camilo José Cela, 3	Mérida	315342			Alcorn.	2.340		
25	10ab	I	Celestino Rubio Pimenta	Av. Extremadura, 80	Oliva	740132	Piedra B	80	Encinar Alcorn.	2.250		
25	11ab	I	José Galdín Rodríguez	Av. Extremadura, 69	Oliva	740280	Piedra B	330	Encinar Alcorn.	10.130		
25	10d	I	José Galdín Rodríguez	Av. Extremadura, 69	Oliva	740280			Huerta			
23	117	D	Domingo Pérez Carrasco	Av. Portugal, 10	Jerez	731164	Piedra A	155	Urbano	1.320		
23	128ab	D	Agustina Torrado Marín	Amarura, 5	Jerez	730185	Piedra A	36	Urbano	450		
23	140bc	D	Manuel Gómez Caballo	Monjas, 18	Jerez	730377	Piedra B	80	Urbano	2.240		
23	140bc	D	Manuel Gómez Caballo	Monjas, 18	Jerez	730377			Huerta			
23	105a	D	Margarita Gómez Gómez	Castelar, 17, 1º Izq.	Sevilla		Piedra B	7	Huerta	150		
23	103ab	D	Josefa Martín Vila y Hna.	Templarios, 12	Jerez		Piedra B	170		2.700		
23	103c	D	Josefa Martín Vila y Hna.	Templarios, 12	Jerez				Secano Almend.			
23	102 ab	D	Catalina Nsarro Delgado	Agustina, 67	Jerez	731467			Cereal	45		
21	153abc	D	Francisca Calderón Pardo	Plaza de España, 11	Jerez	730724			Zacín. Olivar			
21	238 ab	D	Luis Rodríguez González y Hna.	Tasco Núñez, 16	Jerez	730224			Pastos			

REGISTRO DE BIENES Y HEREDEROS A EXPROPIAR															
TERMINO MUNICIPAL: JERES DE LOS CABALLEROS. PROVINCIA: BADAJOZ															
PARTES CATASTRALES			PROPIETARIO					CERCA/CIERTO				SUPERF. A EXPROPIAR		OTROS BIENES Y DERECHOS INSCRITOS	
POL.	PARR.	ANEXO	NOMBRES	DIRECCION	POBLACION	TELEFONO	TIPO	LONGITUD APTURADA	TIPO CULTIVO	SUPERF. AFECT.					
11	237 ab	D	Luis Rodriguez González y Eba.	Vasco MÑos, 16	Jerez	730224			Pastos						
11	236 a	D	Luis Rodriguez González y Eba.	Vasco MÑos, 16	Jerez	730224			Pastos						
11	235 a	D	Luis Rodriguez González y Eba.	Vasco MÑos, 16	Jerez	730224			Pastos						
11	125 a	D	Herederos de Santos Gómez Chávez	Corazón de María, 15	Jerez	730772	Piedra B	20	Pastos	1.200					
11	124	D	Maribel Moreno Marin	Vasco MÑos, 16	Jerez	730224	Alambre	170	Encinar	5.400					
11	123 bc	D	Herederos de Santos Gómez Chávez	Corazón de María, 15	Jerez	730772	Piedra B	445	Encinar Alcorn.	6.800					
11	122 ab	D	Herederos de Santos Gómez Chávez	Corazón de María, 15	Jerez	730772	Piedra B	345	Encinar Alcorn.	3.500				Portela A	
11	121 ab	D	Herederos de Santos Gómez Chávez	Corazón de María, 15	Jerez	730772	Piedra B	330	Encinar Alcorn.	2.500					
11	122 ab	D	José Pimentá Pardo	Piteles, 4	Jerez	730953	Piedra B	230	Encinar Alcorn.	3.700					
11	123 ab	D	José Pimentá Pardo	Piteles, 4	Jerez	730953	Piedra B	160	Labor	1.580					
11	122bcd	D	José Pimentá Pardo	Piteles, 4	Jerez	730953	Piedra B	570	Labor	4.280				Portela A	
11	108abc	D	Manuel Gómez Chávez	Guillermo Sáenz	Zabinos		Piedra B	400	Alcorn. Encina Cereza	3.590					
10	90ab	D	José Fuentes Gómez	Pº de las Palmeras, 16	Oliva	740279			Encinar Alcorn.						
10	93 ab	D	José Fuentes Gómez	Pº de las Palmeras, 16	Oliva	740279	Piedra B	360	Encinar Alcorn.	2.500					

DATOS CATASTRALES		PROPIETARIO					CERCAJUNTO				SISTEM. A. RIEGOS.		OTROS RIEGOS Y MEDIDAS CONSERVAC.	
POG.	FARC.	NOMBRE	NOMBRES	DIRECCION	POBLACION	TELEFONO	TIPO	LABORADO APTICADA	TIPO CULTIVO	SUPERF. ALFECT.	SUPERF. ALFECT.	OTROS RIEGOS Y MEDIDAS CONSERVAC.		
10	82 ab	D	José Fuentes Gómez	F° de las Palmeras, 16	Oliva	740279	Piedra S	125	Rocinar Alcorn.	1.200				
10	76 ab	D	José Fuentes Gómez	F° de las Palmeras, 16	Oliva	740279	Piedra S	195	Rocinar Alcorn. Cereal	2.735				
10	75abc	D	Francisco Madrigal Matamoros	Angel Matos, 7	Oliva	740271			Rocinar Alcorn.	475				
10	68abc	D	Francisco Madrigal Matamoros	Angel Matos, 7	Oliva	740271			Rocinar Alcorn.	60				
10	66 a	D	Francisco Madrigal Matamoros	Angel Matos, 7	Oliva	740271	Piedra S	212	Rocinar Alcorn.	1.100				
10	64 ab	D	Francisco Madrigal Matamoros	Angel Matos, 7	Oliva	740271	Piedra S	110	Rocinar Alcorn.	1.100				
10	95 b	D	Vicenta Torrado Lucas	Buertas, 7	Oliva				Pastos					
10	97 b	D	Cándida Consejo Lucas	Poeta Miguel Hernández, 23	Oliva				Pastos					
10	100 a	D	Rafino Cuencas Gamero	Nueva, 66	Oliva	740310			Pastos	150				
10	101 b	D	Rafino Cuencas Gamero	Nueva, 66	Oliva	740310			Cereal	64				
10	102 a	D	María García Visques	Cristóbal Colón, 16	Jares	731464			Rocal. Cereal	120				
10	106 c	D	Eduardo Gamero García	Rafael Sánchez, 62	Oliva	731464			Cereal	100				
10	108ab	D	José Moreno Caballero	Mártires, 28	Oliva				Cereal Riquel.	160				
10	109 c	D	Dolores García Visques	San Juan, 71	Oliva				Cereal	17				
10	111 b	D	Alfonso y Manuel Fuentes Márquez	Zucinasola, 35	Oliva				Cereal	50				

RELACION DE BIENES Y DEBERES A EXPROPIAR TERMINO MUNICIPAL: JAMES DE LAS CABALLEROS. PROVINCIA: BARAJOS												
DATOS CENTRALES		PROPIETARIO					CERAMIENTO			SUFRES. A EXPROPI.		OTROS BIENES Y DEBERES INDICADOS ORIENTAC.
NO.	PARC.	NOMBRE	DIRECCION	POBLACION	TELEFONO	TIPO	LOSLIVRO AFECTADA	TIPO CUCUYO	SUFRES. AFECT.	SUFRES.		
10	110 b	D Alfonso y Manuel Fuentes Márquez	Encinasola, 35	Oliva				Cereal	64			
10	112 abf	D Florentino Gómez Torrescusa	Vergal, 64	Oliva	754148			Cereal	800			
10	116 abc	D Juan Fuentes Gómez	Av. Extramedura, 25	Oliva	740186	Piedra B	10	Encina Bucal.	150		Portala B	
10	117 abc	D Juan Fuentes Gómez	Av. Extramedura, 25	oliva	740186	Piedra B	28	Encina Bucal.	5.000			
9	20 abc	D José Matamor Portillo	Encinasola, 15	Oliva	740168	Piedra B	91	Encina Bucal.	375			
9	19ab	D José Matamor Portillo	Encinasola, 15	Oliva	740168	Piedra B	233	Encina Alcorn.	2.600			
9	17 a	D José Matamor Portillo	Encinasola, 15	Oliva	740168			Pastos				
9	16ab	D José Matamor Portillo	Encinasola, 15	Oliva	740168			Encina Alcorn.				

DATOS CATASTRALES		PROPIETARIO				CERAMBIENTO			SUPERF. A EXPROP.		OTROS BIENES Y DERECHOS	OBSERVAC.
POL.	PARC.	MARCHE	NOMBRE	DIRECCION	POBLACION	TELEFONO	TIPO	LAMBITUD APTADA	TIPO CULTIVO	SUPERF. AFECT.	SUPERF. A EXPROP.	
1	4 a b	D	Sociedad benéfica de Oliva de la Frontera	Huertas	Oliva	740154	Alambre	30	Alcorn.	7.925		
1	8 a b	D	Sociedad Benéfica de Oliva de la Frontera	Huertas	Oliva	740154			Alcorn.			
1	8 g h	D	Sociedad Benéfica de Oliva de la Frontera	Huertas	Oliva	740154			Alcorn. Pastos	2.100		
1	8 e f	D	Sociedad Benéfica de Oliva de la Frontera	Huertas	Oliva	740154			Alcorn.	1.400		
1	19 gb	D	Sociedad Benéfica de Oliva de la Frontera	Huertas	Oliva	740154			Alcorn.			
1	19 bc	D	Sociedad Benéfica de Oliva de la Frontera	Huertas	Oliva	740154			Alcorn.			
1	14	D	Petronio del Busto (RMPB en Castro)	Madrid	Madrid							
1	20 bc	D	Sociedad Benéfica de Oliva de la Frontera	Huertas	Oliva	740154	Alambre	45	Alcorn.	300		
39	11 a	D	José Pozo Hernández	San Pedro, 43	Oliva	74200	Piedra B	125	Alcorn.	2.220		
39	12 a	D	Manuel y Francisco Castillo García	Av. de Extremadura, 70	Oliva	740366	Piedra B	75	Alcorn. Encina	675	Portela A	
39	13	D	Manuel y Francisco Castillo García	Av. de Extremadura, 70	Oliva	740366	Piedra B	50	Alcorn. Encina	540		
39	14	D	Manuel y Francisco Castillo García	Av. de Extremadura, 70	Oliva	740366	Piedra B	55	Alcorn. Encina	720		
39	18 b	D	Herederos de M <sup>o</sup> Gallego Torrado	Rafael Sánchez, 96	Oliva	740604	Piedra B	47	Labor	250		
39	29	D	José Macarro Ciria	San Juan, 46	Oliva		Piedra B	20	Labor	100		
39	30	D	Angel Chaves Ciria	Cervantes, 33	Oliva		Piedra B	15	Labor Frutal	105		
39	31	D	Manuel Salván Rodríguez	Cervantes, 33	Oliva		Piedra B	15	Labor Frutal	122		

RELACION DE TITULARES DE BIENES Y DERECHOS A EXPROP. TERRENO MUNICIPAL: OLIVA DE LA FRONTERA. PROVINCIA: BADAJOZ

DATOS CATASTRALES		PROPIETARIO					CERRAMIENTO			SUFERT. A EXPROP.		OTROS BIENES Y DERECHOS OBSERVAC.
FOL.	PARC.	NOMBRE	DIRECCION	POBLACION	TELEFONO	TIPO	LONGITUD AFECTADA	TIPO CULTIVO	SUFERT. AFECT.			
1	4 a b	D	Sociedad benéfica de Oliva de la Frontera	Huertas	Oliva	740154	Alambre	30	Alcorn.	7.925		
1	8 a b	D	Sociedad Benéfica de Oliva de la Frontera	Huertas	Oliva	740154			Alcorn.			
1	8 g h	D	Sociedad Benéfica de Oliva de la Frontera	Huertas	Oliva	740154			Alcorn. Pastos	2.100		
1	8 e f	D	Sociedad Benéfica de Oliva de la Frontera	Huertas	Oliva	740154			Alcorn.	1.400		
1	19 gh	D	Sociedad Benéfica de Oliva de la Frontera	Huertas	Oliva	740154			Alcorn.			
1	19 bc	D	Sociedad Benéfica de Oliva de la Frontera	Huertas	Oliva	740154			Alcorn.			
1	14	D	Petrimonio del Mercado (ANOT. en catastro)	Madrid	Madrid							
1	20 bc	D	Sociedad Benéfica de Oliva de la Frontera	Huertas	Oliva	740154	Alambre	45	Alcorn.	300		
39	11 a	D	José Pozo Hernández	San Pedro, 43	Oliva	740007	Piedra B	185	Alcorn.	2.220		
39	12 a	D	Manuel y Francisco Castillo Garcia	Av. de Extremadura, 70	Oliva	740366	Piedra B	75	Alcorn. Encina	675	Porteja A	
39	13	D	Manuel y Francisco Castillo Garcia	Av. de Extremadura, 70	Oliva	740366	Piedra B	50	Alcorn. Encina	540		
39	14	D	Manuel y Francisco Castillo Garcia	Av. de Extremadura, 70	Oliva	740366	Piedra B	55	Alcorn. Encina	720		
39	18 b	D	Herederos de M <sup>a</sup> Gallego Torrado	Rafael Sánchez, 36	Oliva	740604	Piedra B	47	Sabor	250		
39	29	D	José Macarro Ciria	San Juan, 46	Oliva		Piedra B	20	Sabor	100		
39	30	D	Angel Chávez Ciria	Cervantes, 33	Oliva		Piedra B	15	Sabor Frutal	105		
39	31	D	Manuel Galván Rodríguez	Cervantes, 33	Oliva		Piedra B	15	Sabor Frutal	122		

RELACION DE TITULARES DE BIENES Y DERECHOS A EXPROP. TERRENO MUNICIPAL: OLIVA DE LA FRONTERA. PROVINCIA. BAJAJOS												
DATOS CATASTRALES		PROPIETARIO						CERCA/BIEN		SUPERF. A EXPROP.		OTROS BIENES Y DERECHOS
POB.	PARC.	NOMBRE	DIRECCION	POBLACION	TELEFONO	TIPO	LABORADO APROXIMADA	TIPO CULTIVO	SUPERF. APROX.	OTROS BIENES Y DERECHOS	OBSERVAC.	
39	32	D José Macarro Galván y Ma.	Mdros Torroaro, 34	Oliva		Piedra B	21	Labor	150			
39	33	D Isabel Rojas Gómez	San Pedro, 17	Oliva		Piedra B	9	Labor	80			
39	34	D Emilia Guillén Gómez	El Arco, 13	Oliva		Piedra B	9	Labor	80			
39	68 b	D Emilio Rodríguez Pimenta	Hernán Cortés, 30	Oliva		Piedra B	50	Labor	550			
39	65	D Lorenzo Pimenta Méndez	Corvantes, 34	Oliva		Piedra B	34	Labor	306			
39	64	D Manuel Valero Valero	Rafael Sánchez, 46	Oliva		Piedra B	20	Labor	80			
39	63	D Manuel Vázquez Valero	Ramón y Cajal, 29	Oliva		Labor		Labor	80			
39	62 a	D Lorenzo Pimenta Méndez	Corvantes, 34	Oliva		Olivo Secano		Olivo Secano	550			
39	61 a	D Remedios Rangel Márquez	Corvantes, 93	Oliva		Labor Secano		Labor Secano	50			
39	60	D Matilde Pinilla Márquez	Corvantes, 106	Oliva		Labor Secano		Labor Secano	595			
39	59	D Remedios Rangel Márquez	Corvantes, 93	Oliva		Labor Secano		Labor Secano	400			
39	58	D Matilde Pinilla Márquez	Corvantes, 106	Oliva		Labor Secano		Labor Secano	750			
38	115 a	D Florentino Gómez Torrescusa	Vergel, 64	Oliva		Labor-Secano		Labor-Secano	380			
38	120 a	D Rafael Macarro Hernández	Hnas. de la Cruz, 34	Oliva		Labor Secano		Labor Secano	805	24 m <sup>2</sup> cobertizo		
38	121	D Florentino Gómez Torrescusa	Vergel, 64	Oliva		Piedra B Pulpa	90	Labor Secano	720			
38	122	D Manuel León Rangel	Av. Extremadura, 90.	Oliva		Labor Secano		Labor Secano	450			



RELACION DE TITULARES DE BIENES Y DEBEROS A IDENTIFICAR TERMINO MUNICIPAL: OLIVA DE LA FRONTERA. PROVINCIA: BAHIA												
DATOS CATASTRALES			PROPIETARIO				CERRAMIENTO			SUPERF. A EXPROF.		OTROS BIENES Y DEBEROS
POL.	PARC.	MARGEN	NOMBRE	DIRECCION	POBLACION	TELEFONO	TIPO	LARGITUD APTICADA	TIPO CULTIVO	SUPERF. AFECT.		OBSERVAC.
1	5 a	I	Sociedad Benéfica de Oliva de la Frontera	Huertas	Oliva	740154	Malla alambre	20	Alcorn.	8.280		
1	6	I	Petrimonio del Mercado (Rinco en Cuadrado)	Madrid					Alcorn.	320		
1	7 c d	I	Sociedad Benéfica de Oliva de la Frontera	Huertas	Oliva	740154			Alcorn.	850		
1	21	I	Sociedad Benéfica de Oliva de la Frontera	Huertas	Oliva	740154			Alcorn.	240		
40	46	I	Eugenia Márquez Barragán						Eucal.			
40	53 b	I	Isabel Lucas Delgado	Ctra. de Jerez, 117	Oliva	740397	Murete alambre		Pastos	80	Portela A	12 m <sup>2</sup> Pared-alambre
40	54 a	I	José Pozo Hernández	San Pedro, 43	Oliva	740007	Murete		Indust. Carbón	160	4 m Pared	
40	55	I	José Pozo Hernández	San Pedro, 43	Oliva	740007	Piedra B	127	Indust. Carbón	1.250	Portela A	50 m Pared
40	51	I	José Pozo Hernández	San Pedro, 43	Oliva	740007	Piedra B	195	Indust. Carbón	1.380		
39	15 a	I	Julian Contreras Ortega	Guadalupe, 19	Oliva		Piedra B	90	Pastos y Hort.	1.340		
39	17	I	José Pozo Hernández	San Pedro, 43	Oliva	740007	Piedra B	130	Secano Labor	1.320	Portela A	
39	17 a nuevo	I	Herderos de Maria Gallego Torrado	Rafael Sánchez, 86	Oliva	740604	Piedra B	32	Secano Labor	184		
39	35	I	Teresa Galván Gamero	Angel Mato, 13	Oliva	740220	Piedra B	29	Secano Labor	252		
39	36	I	Pilar Galván Gamero	Angel Mato, 13	Oliva	740220	Piedra B	30	Secano Labor	120		
39	37	I	Maria Galván Gamero	Angel Mato, 13	Oliva	740220	Piedra B	50	Secano Labor	120		

RELACION DE TITULARES DE BIENES Y DEBERES A EXPROP. TERRENO MUNICIPAL: OLIVA DE LA FRONTERA. PROVINCIA: MADRID

PROPIETARIO																				
DATOS CATASTRALES		NOMBRE			DIRECCION		POBLACION	TELEFONO	TIPO		CERCAJUNTO		TIPO		TIPO		TIPO		TIPO	
FOL.	PARC.	ALDEA																		
44	58	I	José Poso Hernández			San Pedro, 43		Oliva	740007											
44	60	I	José Regaña García			Av. Virgen de		Oliva												
							Gracia													

OTROS BIENES Y DEBERES OBSERVAC.

SUPERF. A EXPROP. SUPERF. AFFECT.

TIPO CULTIVO Labor Secano Labor Regadio

RELACION DE TITULARES DE BIENES Y HEREDOS A EXPROPIAR  
TERMINO MUNICIPAL: OLIVA DE LA FRONTERA, PROVINCIA: MADRIZ

DATOS CATASTRALES		PROPIETARIO					CERAMICENTO			SOPREY. A EXPROPIAR		OTROS BIENES Y HEREDOS
FOL.	FARC.	MUNICI	NOMBRE	DIRECCION	POBLACION	TELAFONO	TIPO	LAMINADO AFECTADA	TIPO CULTIVO	SUPERF. AFECT.		OBSERVAC.
39	38	I	Manuel Gamero Rastrojo	Fte. Nueva, 58	Oliva				Secano Labor	416		
39	39	I	Vda. de José Rivera Gamero	Altozano, 28	Oliva				Secano Labor	80		
39	46	I	Lorenzo Fianca Méndez	Carrantes, 34	Oliva				Secano Labor	400	Fortala B	
39	47 a	I	Teresa Pinilla Gamero	San Marcos, 6	Oliva				Secano Labor	560		
39	48	I	Teresa Galván Gamero	Angel Matos, 13	Oliva	740220	Piedra B	17	Cereal	160		
39	49 a	I	Pilar Galván Gamero	Angel Matos, 13	Oliva	740220			Cereal	112		
39	50	I	María Galván Gamero	Angel Matos, 13	Oliva	740220	Piedra B	20	Cereal	180		
39	51 ab	I	Diego Aguedo Gamero	Altozano, 9	Oliva				Labor Secano	250		
39	52 ab	I	Isabel Agueda Gamero	Altozano, 9	Oliva		Piedra B	34	Labor Secano	95		
39	57	I	Ayuntamiento	EZA. AYUNT. I	Oliva	740025	Piedra B	46	Improd.	1.375		
44	42 c	I	Antonio Delgado Gamero	El Olivo	Oliva				Labor Secano	1.160		
44	56 a	I	Angel Galván Matamoros	Virgen de Gracia, 13	Oliva				Huerta Frutal			
44	56 b nuevo	I	Edelfonso Galván Matamoros	Av. Extremadura, 153	Oliva		Piedra B	32	Labor Secano	240		
44	58 d	I	José Pozo Hernández	San Pedro, 43	Oliva	740007	Piedra	39A	Labor Secano	296		
44	59 a	I	Isabel Matamoros Romero	Av. Extremadura	Oliva				Casa			
44	59 e	I	Isabel Matamoros Romero	Av. Extremadura	Oliva				Edific.		140	
44	59bd	I	Isabel Matamoros Romero	Av. Extremadura	Oliva		Piedra	48B	Labor Frutal	153		

**ORDEN de 31 de mayo de 1993, por la que se somete a información pública la relación de bienes y derechos, así como sus propietarios afectados por la obra de: «Abastecimiento de agua a Herrera del Duque y Peloché».**

Para la ejecución de la obra: «Abastecimiento de agua a Herrera del Duque y Peloché», es necesario proceder a la expropiación de los terrenos cuya ubicación y propietarios se indican a continuación.

Aprobado técnicamente el Proyecto con fecha 29 de abril de 1993, conforme a lo dispuesto en la Ley de Expropiación Forzosa, de 16 de diciembre de 1954, y su Reglamento, se abre un período de Información Pública por término de 15 días para que cualquier persona pueda aportar los datos oportunos, por escrito, para rectificar posibles errores en la relación que se publica, u oponerse por razones de fondo o de forma, a la necesidad de ocupación. En este caso indicará los motivos por los que debe considerarse preferente la ocupación de otros bie-

nes o la adquisición de otros derechos distintos y no comprendidos en la relación.

El presente anuncio y la relación que se acompaña se publicarán en el D.O.E., Prensa Regional y B.O.P. y será expuesto al público en el tablón de anuncios de los Ayuntamientos de los municipios afectados.

Los interesados podrán enviar cuantas alegaciones estimen convenientes por escrito, dirigiéndolas, en el plazo de 15 días, a la Dirección General de Infraestructura, de la Consejería de Obras Públicas, Urbanismo y Medio Ambiente, en Mérida, calle Enrique Díez Canedo, s/n. (Polígono Nueva Ciudad), donde, asimismo, podrá examinar el Proyecto, que se encuentra a su disposición en el indicado Servicio, en horas de oficina.

Mérida, a 31 de mayo de 1993.

El Consejero de Obras Públicas, Urbanismo  
y Medio Ambiente,  
EUGENIO ALVAREZ GOMEZ

RELACION DE TITULARES DE BIENES Y DERECHOS A EXPROPIAR  
TERMINO MUNICIPAL: HERRERA DEL DUQUE. PROVINCIA: BADAJOZ

DATOS CATASTRALES		PROPIETARIO					CERRAMIENTO			SUPERF. A EXPROP.	
POLIG	PARCELA	NOMBRE	DIRECCION	POBLACION	TELEFONO	TIPO	LONGITUD AFECTADA (m)	TIPO CULTIVO	SUPERF. APECT. (m <sup>2</sup> )		
17	206	MARIANO ROMERO SONILLA	CONSTITUCION 40	HERRERA DEL DUQUE	650827.	Pared de Piedra	179,77	Olivar secano. Pastos	2.898 240		
17	235	MARINO RUBIO ROMERO	P. ESPAÑA, 2.	HERRERA DEL DUQUE	650804	Pared de Piedra	16	Encinar	600		
16	11	JOSE ROMERO GOMEZ	S. VALERIANO, 3	MADRID	7981792	Pared de Piedra	16	Encinar	1.720		
16	12	JACINTA RUBIO ROMERO	OVIEDO, 173	HERRERA DEL CUQUE	650353	Pared de Piedra	24	Encinar Pastos	400 800		
16	105	FRANCISCO RUBIO ROMERO	VILLANUEVA, 6	HERRERA DEL DUQUE	650341	Pared de Piedra	45	Pastos	1.680		

**ORDEN de 1 de junio de 1993, por la que se somete a información pública la relación de bienes y derechos, así como sus propietarios afectados por la obra de: «Acondicionamiento de la Ctra. C-513, de Hervás a Portugal. Tramo: C-526 (La Fatela)-Límite frontera portuguesa».**

Para la ejecución de la obra: «Acondicionamiento de la Ctra. C-513, de Hervás a Portugal. Tramo: C-526 (La Fatela)-Límite frontera portuguesa», es necesario proceder a la expropiación de los terrenos cuya ubicación y propietarios se indican a continuación.

Aprobado técnicamente el Proyecto con fecha 10 de mayo de 1993, conforme a lo dispuesto en la Ley de Expropiación Forzosa, de 16 de diciembre de 1954, y su Reglamento, se abre un período de Información Pública por término de 15 días para que cualquier persona pueda aportar los datos oportunos, por escrito, para rectificar posibles errores en la relación que se publica, u oponerse por razones de fondo o de forma, a la necesidad de ocupación. En este caso indicará los motivos por los que debe considerarse prefe-

rente la ocupación de otros bienes o la adquisición de otros derechos distintos y no comprendidos en la relación.

El presente anuncio y la relación que se acompaña se publicarán en el D.O.E., Prensa Regional y B.O.P. y será expuesto al público en el tablón de anuncios de los Ayuntamientos de los municipios afectados.

Los interesados podrán enviar cuantas alegaciones estimen convenientes por escrito, dirigiéndolas, en el plazo de 15 días, a la Dirección General de Infraestructura, de la Consejería de Obras Públicas, Urbanismo y Medio Ambiente, en Mérida, calle Enrique Díez Canedo, s/n. (Polígono Nueva Ciudad), donde, asimismo, podrá examinar el Proyecto, que se encuentra a su disposición en el indicado Servicio, en horas de oficina.

Mérida a 1 de junio de 1993.

El Consejero de Obras Públicas, Urbanismo  
y Medio Ambiente,  
EUGENIO ALVAREZ GOMEZ

**TERMINO MUNICIPAL DE ACEBO**

Nº	POLI GONO	PAR CELA	PROPIETARIO	TIPO DE CERRAMIENTO	ML. DE CERRAMIENTO	TIPO DE CULTIVO	M2. DE EXPROPIACION	DIRECCION
1	6	61-a	JESUS PEREZ ESTEVEZ			OLIVAR	2650	SAN BERNARDO 12 (MADRID)
2	6	66	JESUS CORRALES PERALES			PASTOS	3300	EUDIMIO MARTIN 29
3	6	65	JUAN JOSE VALIENTE DE SANDE			PASTOS	900	GENERAL MOLA 6
4	6	54	NICOLAS CRESPO RODRIGUEZ			PASTOS	1920	PLAZA MAYOR 1
5	6	55	JUANA MORENO IZQUIERDO			PASTOS	900	PLAZA MAYOR 1
6	6	53	MA SALUD GUIROS FONTAN			OLIVAR	410	PORTUGAL (HOYOS)
7	6	63	JESUS CORRALES PERALES	MALLA	315	PASTOS	5220	EUDIMIO MARTIN 29
8	7	18	JESUS CORRALES PERALES			OLIVAR	7815	" " "
9	7	4	LUCIANO BERMUDEZ REGO	PARED	60	PASTOS	2320	HERNAN CORTES 26 (HOYOS)
10	7	18	JESUS CORRALES PERALES	PARED	35	PASTOS	5980	EUDIMIO MARTIN 29
11	8	55	AYUNTAMIENTO			MATORRAL	4200	PLAZA MAYOR S/N
12	8	9-A	ASUNCION MERINO GOMEZ			OLIVAR	705	MAYOR 30 (HOYOS)
13	8	55	AYUNTAMIENTO	PARED	52	MATORRAL	11028	PLAZA MAYOR S/N
14	8	32	TELESFORA ARROYO PEREZ			OLIVAR	840	CONDE DUQUE 46 (MADRID)
15	8	31	" " "	PARED ALAMBRA CANCILLA	68 340 1	OLIVAR	3720	" "
16	8	55	AYUNTAMIENTO			MATORRAL	6820	PLAZA MAYOR S/N
17	8	26	LORENZO CAMPO VAZQUEZ	PARED	35	FRUTALES	96	QUEIPO DE LLANO 8
18	10	170	AYUNTAMIENTO			MATORRAL	456	PLAZA MAYOR S/N
19	10	36	MOISES HERNANDEZ VALENCIA	PARED	65	PASTOS	860	EQUIA 5 (SAN SEBASTIAN)





## TERMINO MUNICIPAL DE HOYOS

Nº	POLIGONO	PARCELA	PROPIETARIO	TIPO DE CERRAMIENTO	ML. DE CERRAMIENTO	TIPO DE CULTIVO	M2. DE EXPROPIACION	DIRECCION
26	1	63	MANUEL LOPEZ MORENO	PARED ALAMBRADA	22 63	OLIVAR	665	SAN LORENZO 1
27	1	62	FRANCISCO DURAN GUERRERO	PARED	28	OLIVAR	325	HERNAN CORTES
28	1	60	MANUEL MONTERO MONTERO	PARED	52	OLIVAR	1140	PIZARRO 1
29	1	61	SALVADOR NAVARRO BENITO	PARED	62	OLIVAR	900	MARIALBA 4
30	1	56	MANUEL MONTERO MONTERO	PARED ALAMBRADA	21 36	OLIVAR	824	PIZARRO 1
31	1	55	ANTONIO FRANCO REQUEJO	PARED ALAMBRADA	20 38	OLIVAR	494	ESPRONCEDA
32	1	53	MERCEDES VALIENTE NIEVES	PARED ALAMBRADA	20 160	OLIVAR	2375	DERECHA BAJA S/N
33	1	64	HNOS. RODRIGUEZ COMENDADOR	PARED	24	OLIVAR	302	CTRA. VALVERDE
34	1	45	INOCENCIO ZANCA MARTIN	PARED ALAMBRADA	24 43	OLIVAR	475	MAYOR 14
35	1	44	MA LUISA ALVAREZ DE SOTOMAYOR	PARED	15	OLIVAR	144	OBISPO A. CASTRO S/N
36	1	43	MA LUISA ALVAREZ DE SOTOMAYOR	PARED ALAMBRADA	20 134	OLIVAR	1330	" "
37	1	41	FRANCISCA VELICIA TREJO	PARED ALAMBRADA	20 76	OLIVAR	665	MARIALBA S/N
38	1	40	AMBROSIO ANTUNEZ MARTIN	PARED	60	OLIVAR	855	GABRIEL Y GALAN S/N
39	1	39	MA CRUZ VALIENTE LOZANO	PARED	28	OLIVAR	264	PLAZA ESPAÑA 1 LA MOHEDA DE GATA
40	1	34	FRANCISCO MERINO GOMEZ	PARED	68	OLIVAR	550	PLAZA MAYOR S/N
41	1	33	HNOS. JULIAN RODRIGO			CEREAL	50	GLORIETA S/N
42	1	22	AYUNTAMIENTO			PASTOS	450	PLAZA MAYOR 1
43	1	92	MARIA HERMOSO GOMEZ	PARED	38	OLIVAR	114	DERECHA BAJA S/N
44	1	91	AYUNTAMIENTO	PARED	16	PASTOS	48	PLAZA MAYOR 1
45	9	143	HROS. LUIS RODRIGUEZ COMENDADOR	PARED	105	OLIVAR	473	CTRA. VALVERDE S/N
46	9	136	HROS. LUIS RODRIGUEZ COMENDADOR	PARED	27	OLIVAR	162	" "
47	9	134	CARMEN MORA BERROCAL	PARED	27	OLIVAR	189	PIZARRO 24

**TERMINO MUNICIPAL DE HOYOS**

Nº	POLI GONO	PAR CELA	PROPIETARIO	TIPO DE CERRA- MIENTO	ML. DE CERRA- MIENTO	TIPO DE CULTIVO	M2. DE EXPRO- PIACION	DIRECCION
48	9	133	LUIS CRIADO MORENO	ALAMBRADA CANCILLA 1	29	OLIVAR	188	MAYOR 12
49	9	132	MAXIMO GARCIA BAILE	ALAMBRADA	37	FRUTALES	220	OBISPO A. CASTRO S/N
50	9	122	LOURDES ALVAREZ DE SOTOMAYOR	PARED ALAMBRADA 74	24	OLIVAR	980	AVDA. EXTREMADURA S/N
51	10	158-B	HROS. GARCIA MORANTE	PARED	115	OLIVAR	770	CTRA. VALVERDE S/N
52	10	156	CARMEN MORA BERROCAL	PARED CANCILLA 1	54	OLIVAR	225	PIZARRO 24
53	10	155	CARMEN MORA BERROCAL	PARED MALLA CANCILLA 1	30	OLIVAR	150	PIZARRO 24
54	10	154	ALBERTO ARROYO DUARTE	PARED CANCILLA 1	54	OLIVAR	380	COSO S/N
55	10	149	JUANA PEREZ ALONSO	PARED ALAMBRADA 25	19	OLIVAR	176	CRISTO 2
56	9	112-B	INOCENCIO ZANCA MARTIN	PARED ALAMBRADA 112	40	OLIVAR	1130	MAYOR 14
57	9	111	MAURICIA CORRALES LAPIDO	PARED	34	OLIVAR	505	OBISPO A. CASTRO 42
58	9	113	MARCIANO CORDERO REDONDO	PARED	42	OLIVAR	760	OBISPO A. CASTRO S/N
59	9	110	TERESA MARTIN NAVARRO	PARED	39	OLIVAR	788	SAN LINO S/N
60	9	104	CALVO MONTERO PICADO	PARED ALAMBRADA 102	26	OLIVAR	1250	MAYOR S/N
61	9	97	FRANCISCO MERINO GOMEZ	PARED ALAMBRADA 114	10	OLIVAR	1392	MAYOR S/N
62	9	95	FRANCISCO MERINO GOMEZ	PARED	60	OLIVAR	596	"
63	9	80	Ma LUISA ALVAREZ DE SOTOMAYOR	PARED ALAMBRADA 124	60	OLIVAR	1310	OBISPO A. CASTRO S/N
64	9	79	Ma LUISA ALVAREZ DE SOTOMAYOR	PARED	98	OLIVAR	1330	OBISPO A. CASTRO S/N
65	9	78-A	ADRIAN IBARRA NORA	PARED CANCILLA 1	86	OLIVAR	830	OBISPO A. CASTRO 29
66	9	75	ASTERIO REDONDO FRADE	PARED	15	OLIVAR	125	OBISPO A. CASTRO S/N

**TERRINO MUNICIPAL DE HOYOS**

Nº	POLI GONO	PAR CELA	PROPIETARIO	TIPO DE CERRA- MIENTO	ML. DE CERRA- MIENTO	TIPO DE CULTIVO	M2. DE EXPRO- PIACION	DIRECCION
67	9	34	Mª CRUZ VALIENTE MAGDALENA	PARED ALAMBRADA CANCILLA	175 195 1	CASTAÑAR	3200	OBISPO A. CASTRO S/N
68	9	33	Mª CRUZ VALIENTE MAGDALENA	PARED ALAMBRADA	85 95	ROBLEDAL	2490	OBISPO A. CASTRO S/N
69	9	155	CARMEN MORA BERROCAL			OLIVAR	525	PIZARRO 24
70	10	83	ANSELMO MORENO BERMUDEZ	PARED	20	OLIVAR	90	CLEMENTE Y GUERRA S/N
71	10	82-B	Mª ANGELES REDONDO FRADES	PARED	102	OLIVAR	1840	PLAZA MAYOR 1
72	10	153	JESUS MARTIN ARROYO	PARED	55	OLIVAR	315	HERNAN CORTES 23
73	10	79	JESUS REDONDO APROYO	PARED	35	OLIVAR	550	MAYOR S/N
74	10	81	HRÓS. JESUS GUDINEZ DE PAZ			CASTAÑAR	1350	SAN LINO S/N
75	9	15-B	GENEROSO DUARTE DURAN			OLIVAR	300	AVDA. EXTREMADURA 65
76	9	7	AYUNTAMIENTO			PASTOS	1120	PLAZA MAYOR 1
77	9	6	JESUS NAVARRO IGLESIAS			CASTAÑAR	215	GABRIEL Y GALAN 4
78	9	4	MAURICIA CORRALES LAPIDO			CASTAÑAR	168	OBISPO A. CASTRO S/N
79	9	3	DAVID GORRON MARTINEZ			ROBLEDAL	190	ESPRONCEDA 13
80	10	27	GENEROSO DUARTE DURAN			PASTOS	1820	AVDA. EXTREMADURA S/N
81	10	1	AYUNTAMIENTO			MAIORRAL	3650	PLAZA MAYOR 1
82	10	25	JESUS NAVARRO IGLESIAS			ROBLEDAL	1080	GABRIEL Y GALAN 4
83	10	24	MARINA CORRALES LAPIDO			ROBLEDAL	1230	CHORRO 13
84	10	23	DAVID GORRON MARTINEZ			ROBLEDAL	903	ESPRONCEDA 13
85	10	22	AYUNTAMIENTO			PASTOS	1500	PLAZA MAYOR 1
86	10	21	JESUS NAVARRO IGLESIAS			ROBLEDAL	2250	GABRIEL Y GALAN 4
87	10	20	Mª VALIENTE NIEVES			MAIORRAL	1740	CONSTITUCION 6

**TERMINO MUNICIPAL DE TREVEJO**

Nº	POLI- GONO -LA	PROPIETARIO	TIPO DE CERRA- MIENTO	ML. DE CERRA- MIENTO	TIPO DE CULTIVO	M2. DE EXPRO- PIACION	DIRECCION	
88	1	2-A	CONSUELO VALIENTE NIEVES	ALAMBRADA	90	PINAR	975	GRAL. FRANCO 7 (HOYOS)
89	1	2-B	"	ALAMBRADA PARED	520 35	ROBLEDAL	6900	"
90	3	1	"	ALAMBRADA PARED	350 80	OLIVAR	5400	"
91	3	2-A	JESUS VALIENTE NIEVES	ALAMBRADA	1100	ROBLEDAL	5700	"
92	2	1	"	ALAMBRADA	1220	ROBLEDAL	21360	"
93	3	2-A	"	PARED	35	ROBLEDAL	5200	"
94	4	57-A	JULIAN MAGRO GONZALEZ	PARED	65	PASTOS	1575	TP CORDERO 11
95	4	56	JESUS VALIENTE NIEVES	PARED	25	PASTOS	765	GRAL FRANCO 7 HOYOS
96	3	8	JUANA LOZANO GARCIA	PARED	15	OLIVAR	300	COLON 12 VILLAMIEL
97	4	1	JOSE Mª VALIENTE NIEVES	ALAMBRADA	25	PASTOS	875	GABRIEL Y GALAN HOYOS
98	4	2-A	EUSEBIO GONZALEZ ESTEVEZ	MALLA CANCILLA	530 1	OLIVAR	7680	SOLEDAD VILLAMIEL
99	2	5	JOSE Mª VALIENTE NIEVES			ROBLEDAL	350	GABRIEL Y GALAN HOYOS
100	2	6	RAMON ENCISO SORIA	MALLA PARED	90 103	OLIVAR	2310	PLZA CONSTITUCION VALVERDE DEL FRESNO
101	4	3-A	EUSEBIO GLEZ. ESTEVEZ	PARED	70	OLIVAR	910	SOLEDAD VILLAMIEL
102	4	4-A	MARCIAL RODRIGUEZ ESTEVEZ	PARED	60	OLIVAR	300	AVDA ESPAÑA S/N VILLAMIEL
103	5	2	AYUNTAMIENTO			MATORRAL	280	AVDA ESPAÑA S/N VILLAMIEL
104	5	1	BIENVENIDO FRADES ESTEVEZ			PASTOS	1185	PIO XII VILLAMIEL
105	8	14-D	"	ALAMBRADA PARED	115 115	CEREAL	575	PIO XII VILLAMIEL
106	8	14-A	"	PARED	105	CEREAL	890	"
107	8	13-B	FELICIANO ACOSTA BAILE	PARED	46	CEREAL	400	SOLEDAD S/ VILLAMIEL
108	8	12	JESUS MAGRO APARICIO	PARED	52	CEREAL	403	AVDA ESPAÑA S/N VILLAMIEL
109	8	11-A	EUSEBIO RODRIGUEZ ESTEVEZ	ALAMBRADA PARED	105 105	MATORRAL	893	PIO XII 4-B VILLAMIEL
110	8	4	VICTORIA ASENSIO RODRIGO	CANCILLA PARED	1 310	CEREAL	5185	AVDA ESPAÑA S/N VILLAMIEL



**TERMINO MUNICIPAL DE VILLAMIEL**

Nº	POLI GONO	PAR CELA	PROPIETARIO	TIPO DE CERRA- MIENTO	ML. DE CERRA- MIENTO	TIPO DE CULTIVO	M2. DE EXPRO- PIACION	DIRECCION
134	4	2-e	EUSEBIO GONZALEZ ESTEVEZ	PARED	17	OLIVAR	97	SOLEDAD 43
135	4	2-B	"	PARED CANCILLA	72 1	OLIVAR	1650	"
136	4	2-A	"	PARED	50	OLIVAR	1625	"
137	11	16	ANGEL LUIS LADERO ESTEVEZ			OLIVAR	170	DARIO BACAS S/N
138	11	15	JESUS ASENSIO BAILE	PARED	35	OLIVAR	320	PIEDAD S/N
139	11	13-A	TERESA BERJANO GOMEZ	PARED	408	OLIVAR	7340	SOLEDAD 7
140	11	7-A	JUAN J. VALIENTE DE SANDE	PARED	200	CEREAL	3310	GRAL. MOLA 4 (ACEBO)
141	11	7-B	"	PARED	75	CEREAL	1400	"
142	11	4	"	PARED ALAMBRADA	395 295	CEREAL	5730	"
143	1	111A	Mª CRUZ DE SANDE LOPEZ	PARED	45	MATORRAL	540	MOZTEZUMA 5 (CACERES)
144	1	110	TERESA BERJANO GOMEZ	PARED	335	MATORRAL	2970	SOLEDAD 7
145	1	106D	HROS. ANGEL GARCIA CASILLAS	PARED ALAMBRADA	120 120	CEREAL	1580	J. ANTONIO 35 (S. MARTIN DE TREVESJO)
146	1	109	HROS. ASENSIO RODRIGUEZ	PARED	205	OLIVAR	1805	18 DE JULIO 1 (S. M. DE TREVESJO)
147	1	108	HROS. ANGEL GARCIA CASILLAS			OLIVAR	80	J. ANTONIO 35 (S. M. DE TREVESJO)
148	10	11-C	TOMAS GUNDIN BAZ	PARED	110	OLIVAR	1260	PLAZA MAYOR (HOYOS)
149	11	3	JUAN J. VALIENTE DE SANDE			PASTOS	480	GRAL. MOLA 4 (ACEBO)
150	10	23	JULIO DE SANDE LOPEZ			PASTOS	528	MOZTEZUMA 5 (CACERES)

## TERMINO MUNICIPAL DE VILLAMIEL

Nº	POLI GONO	PAR CELA	PROPIETARIO	TIPO DE CERRAMIENTO	ML. DE CERRAMIENTO	TIPO DE CULTIVO	M2. DE EXPROPIACION	DIRECCION
151	10	17	Mª CRUZ DE SANDE LOPEZ	PARED ALAMBRADA	40 100	CEREAL	890	MOZTEZUMA 5 (CACERES)
152	10	18	HROS. ANGEL GARCIA CASILLAS	PARED ALAMBRADA CANCILLA	310 750 1	CEREAL	11010	J. ANTONIO 35 (S.M. DE TREVEJO)
153	10	19-A	" " "	PARED ALAMBRADA	250 220	MATORRAL	3760	" " "
154	1	91	" " "	ALAMBRADA CANCILLA	705 1	MATORRAL	6900	" " "
155	1	90	ANGEL LUIS LADERO ESTEVEZ	PARED ALAMBRADA	503 503	MATORRAL	4680	DARIO BACAS S/N
156	1	81-A	MAXIMO DE SANDE LOPEZ	PARED ALAMBRADA CANCILLA	105 105 1	MATORRAL	840	MOZTEZUMA 5 (CACERES)
157	1	858	Mª VICTORIA DE SANDE LOPEZ	PARED ALAMBRADA CANCILLA	390 740 1	MATORRAL	10020	" " "
158	1	82	LUIS GUTIERREZ OJESTO			MATORRAL	1980	18 DE JULIO 1 (S. M. DE TREVEJO)
159	9	6	ANGEL LUIS LADERO ESTEVEZ	ALAMBRADA	265	MATORRAL	1540	DARIO BACAS S/N
160	9	5	Mª VICTORIA DE SANDE LOPEZ	ALAMBRADA	400	MATORRAL	1880	MOZTEZUMA 5 (CACERES)
161	9	17	" " "			MATORRAL	1260	" " "
162	9	2-B	" " "			MATORRAL	2880	" " "
163	9	1-B	Mª JESUS PERALTA FERRAZON			OLIVAR	805	AVDA. ESPAÑA S/N
164	9	1-A	" " "	PARED CANCILLA	60 1	CEREAL	300	" " "
165	1	79-C	" " "			ROBEDAL	93	" " "
166	1	79-D	" " "	ALAMBRADA CANCILLA	218 1	OLIVAR	1830	" " "

**TERMINO MUNICIPAL DE VILLAMIEL**

Nº	POLI GONO	PAR CELA	PROPIETARIO	TIPO DE CERRA- MIENTO	ML. DE CERRA- MIENTO	TIPO DE CULTIVO	M2. DE EXPRO- PIACION	DIRECCION
167	1	79-A	" " " "	ALAMBRADA PARED	550 130	ROBLEDAL	7020	" "
168	1	78-B	PURIFICACION SAMPEDRO MANZANO			PASTOS	2240	CACERES
169	1	77- <del>P</del>	M <sup>a</sup> VICTORIA DE SANDE LOPEZ			OLIVAR	3650	MOZTEZUMA 5 (CACERES)
170	1	74	JOSEFA NAVARRO FLORES			OLIVAR	1869	18 DE JULIO 1 (S.M. DE TREVEJO)
171	1	857	JOSE RUS LADERO			OLIVAR	596	(S.M. DE TREVEJO)
172	1	73	OBDULIA NAVARRO MUÑOZ			OLIVAR	803	18 DE JULIO 1 (S. M. DE TREVEJO)
173	1	72	COPUMA			OLIVAR	460	MERIDA
174	1	70	M <sup>a</sup> VICTORIA DE SANDE LOPEZ			PASTOS	1040	MOZTEZUMA 5 (CACERES)
175	1	69	CLEMENTE GARCIA CASILLAS			PASTOS	150	J. ANTONIO 35 (S.M. DE TREVEJO)
176	1	65-A	CONCEPCION FERRAZON IÑIGUEZ	PARED	55	PASTOS	460	18 DE JULIO 1 (S.M. DE TREVEJO)
177	1	849A	GABRIEL RODRIGUEZ ROMA	PARED	70	PASTOS	780	PLAZA MAYOR 1 (ELJAS)
178	8	17	M <sup>a</sup> JESUS PERALTA FERRAZON	PARED	190	PRADO	2015	AVDA. ESPAÑA S/N
179	8	36	" " " "	PARED ALAMBRADA	25 150	PRADO	1590	" "
180	7	23-A	PURIFICACION SAMPEDRO MANZANO			OLIVAR	210	CACERES
181	7	23-C	" " " "			PASTOS	1980	" "
182	7	23-D	" " " "			PASTOS	10	" "
183	7	4	JUAN J. VALIENTE DE SANDE	PARED ALAMBRADA	146 60	OLIVAR	3520	GRAL. MOLA 4 (ACEBO)





**TERMINO MUNICIPAL DE SAN MARTIN DE TREVEJO**

Nº	POLI GONO	PAR CELA	PROPIETARIO	TIPO DE CERRA- MIENTO	ML. DE CERRA- MIENTO	TIPO DE CULTIVO	M2. DE EXPRO- PIACION	DIRECCION
199	6	87	ENRIQUETA AGERO CEDILLO			MATORRAL	29940	PEZ VOLADOR 16 (MADRID)
200	6	75	" " "			PASTOS	1460	" "
201	6	97	HROS. MARTIN TOMAS	PARED ALAMBRADA	36 85	OLIVAR	880	18 DE JULIO 1
202	6	78	ENRIQUETA AGERO CEDILLO	PARED ALAMBRADA	12 105	PASTOS	810	PEZ VOLADOR 16 (MADRID)
203	8	209	" " "			OLIVAR	2900	" "
204	8	201	" " "			PASTOS	115	" 2
205	8	204	GABRILE TORRES PERALTA			PASTOS	1210	CONCEPCION S/N
206	8	203A	ENRIQUETA AGERO CEDILLO			PASTOS	1105	PEZ VOLADOR 16 (MADRID)
207	8	193A	ESTEBAN CARRETERO PEREZ			OLIVAR	1210	PLAZA MAYOR 1 (ELJAS)
208	8	192A	ENRIQUETA AGERO CEDILLO			PASTOS	400	PEZ VOLADOR 16 (MADRID)
209	8	190	" " "			PASTOS	910	" "
210	7	83-A	" " "			CEREAL	16320	" "
211	7	44	" " "			CEREAL	1700	" "
212	7	32	ERNESTINA MARTIN RODRIGUEZ			OLIVAR	6	AVDA. OJE S/N
213	7	30	ANTONIO BALLESTEROS GAZAPO			OLIVAR	970	18 DE JULIO 1
214	7	28-A	ENRIQUETA AGERO CEDILLO			PASTOS	3050	PEZ VOLADOR 16 (MADRID)
215	7	28-A	" " "			PASTOS	98	" "
216	7	27	GRACIANO MARTIN FLORES			OLIVAR	400	PLAZA MAYOR 1 (ELJAS)



**TERMINO MUNICIPAL DE ELJAS**

NO	POLI GONO	PAR CELA	PROPIETARIO	TIPO DE CERRAMIENTO	ML. DE CERRAMIENTO	TIPO DE CULTIVO	M2. DE EXPROPIACION	DIRECCION
231	6		C.H.T.			PASTOS	156	
232	7		C.H.T.			PASTOS	80	
233	6	175	IGNACIO MARTIN DAMIAN			PASTOS	40	VALDERDE DEL FRESNO
234	6	155A	CARMEN SAMPEDRO MANZANO			PASTOS	198	CACERES
235	6	115	ENRIQUETA AGERO CEDILLO			PASTOS	1110	PEZ VOLADOR 16 (MADRID)
236	6	116	FLORENCIO SANCHEZ MARTIN	PARED	15	OLIVAR	430	PLAZA ESPAÑA 1
237	6	1	NICOMEDES RODRIGUEZ SANCHEZ			CEREAL	180	EUGENIO MORENO 1
238	7	24	ELEUTERIO MORENO RODRIGUEZ	PARED ALAMBRADA	65 320	CEREAL	8640	BILBAO
239	7	161	FLORENCIO SAMPEDRO MANZANO	PARED ALAMBRADA	370 370	CEREAL	4760	CACERES
240	7	155	CARMEN SAMPEDRO MANZANO	PARED	65	CEREAL	575	CACERES
241	7	172	FLORENCIO SAMPEDRO MANZANO	PARED ALAMBRADA	43 150	CEREAL	2460	CACERES
242	7	173	JOSE LADERO RIVAS			CEREAL	640	EUGENIO MORENO 1
243	8	62	FLORENCIO SAMPEDRO MANZANO	PARED ALAMBRADA	138 138	CEREAL	2640	CACERES
244	8	60	AURELIO PAYO SANCHEZ	ALAMBRADA	50	CEREAL	705	DOÑA EULALIA 16
245	8	59	FLORENCIO SAMPEDRO MANZANO	PARED	45	CEREAL	370	CACERES
246	8	53	" " "	ALAMBRADA	83	CEREAL	520	"
247	8	196	JULIO RIVAS ROBLEDO	PARED	97	FRUTALES	765	VALVERDE DEL FRESNO
248	8	51	FLORENCIO SAMPEDRO MANZANO	PARED	120	CEREAL	1615	CACERES

**TERMINO MUNICIPAL DE ELJAS**

Nº	POLI GONO	PAR CELA	PROPIETARIO	TIPO DE CERRA- MIENTO	ML. DE CERRA- MIENTO	TIPO DE CULTIVO	M2. DE EXPRO- PIACION	DIRECCION
249	8	1	"	ALAMBRADA CANCILLA	62 1	CEREAL	320	CACERES
250	8	195	RICARDO MORENO RIVAS			CEREAL	1540	PUERTO 12
251	9	36	AURELIO PAYO SANCHEZ	ALAMBRADA	30	CEREAL	360	DOÑA EULALIA 6
252	9	63	AURELIO PAYO SANCHEZ			CEREAL	1040	"
253	9	37-B	FLORENCIO SAMPEDRO MANZANO	PARED	90	CEREAL	970	CACERES
254	9	37-C	"			CEREAL	163	"
255	9	37-D	"	PARED	50	CEREAL	450	"
256	9	7	JOAQUIN DOMINGUEZ RIVAS	PARED CANCILLA	110 2	CEREAL	605	CAPTAN LUNA 10
257	9	37-F	FLORENCIO SAMPEDRO MANZANO	PARED	40	PASTOS	385	CACERES
258	10	38	PATROCINIO SASERAS VAQUERO			CEREAL	138	PLAZA ESPAÑA 1 (V. DEL FRESNO)
259	10	37	CASIMIRO MARTIN DOMINGUEZ			CEREAL	165	PLAZA ESPAÑA 8
260	10	36	NICOMEDES RODRIGUEZ SANCHEZ	PARED	35	CEREAL	480	EUGENIO MORENO 1

## FERROVIAL MUNICIPAL DE VALVERDE DEL FRESNO

Nº	POLI GONO	PAR CELA	PROPIETARIO	TIPO DE CERRAMIENTO	ML. DE CERRAMIENTO	TIPO DE CULTIVO	M2. DE EXPROPIACION	DIRECCION
261	8	39-B	CALIXTO PIÑERO BERRIO	PARED	36	PRADOS	245	CAÑADA 12
262	8	39-A	"	PARED	28	PASTOS	130	" "
263	8	111	AYUNTAMIENTO			PASTOS	1320	PLAZA CONSTITUCION 5
264	8	37	HROS. JUAN SOCIATS	PARED ALAMBRADA	85 215	PASTOS	2300	PASEO LA FLORIDA 3, 29 (VITORIA)
265	8	36-C	PURA SIMON BARRASA			OLIVAR	440	AVDA. SANTOS ROBLEDO 14
266	8	36-A	"			PASTOS	405	" "
267	8	35-B	ROMAN ROBLEDO NUÑEZ			PINAR	54	DOCTOR CASTO PRIETO 37
268	8	35-A	"	PARED	34	HUERTO	270	" "
269	8	31	PILAR PIÑERO ROMAN	PARED	47	PASTOS	560	LAGAR DEL MEDIO 19
270	9	10	PRUDENCIA MENDEZ PIÑERO	PARED	38	PRADOS	310	S. PEDRO ALCANTARA S/N
271	9	8-A	SANTIAGO BERRIO PIÑERO	PARED MALLA CANCILLA	85 30 3	PASTOS	720	SAN LORENZO 1
272	9	4-C	JESUS RAMOS DURAN	PARED	53	OLIVAR	460	MIGUEL ROBLEDO 5
273	9	4-B	"	PARED CANCILLA	83 1	CEREAL	790	" "
274	9	4-A	"	PARED	120	PINAR	1110	" "
275	9	1	BLAS SIMON GONZALEZ	ALAMBRADA PARED	90 22	CEREAL	780	PLAZA CONSTITUCION 12
276	9	1-A	JESUS GARCIA GONZALEZ	PARED MALLA PUERTA	32 32 1	NAVE	180	STA. CATALINA 22

**TERMINO MUNICIPAL DE VALVERDE DEL FRESNO**

NO	POLI GONO	PAR CELA	PROPIETARIO	TIPO DE CERRAMIENTO	ML. DE CERRAMIENTO	TIPO DE CULTIVO	M2. DE EXPROPIACION	DIRECCION
277	9	1-B	"	PARED MALLA PUERTA	30 30 1	NAVE	160	"
278	18	27	ROSA OBREGON FERNANDEZ	PARED	47	OLIVAR	235	PLAZA CONSTITUCION 5
279	18	26	COPUMA	PARED	51	OLIVAR	253	MERIDA
280	18	25	FRANCISCO FRADE CLAROS	PARED	11	OLIVAR	60	DOCTOR CASTO PRIETO 9
281	18	24-BC	GABRIEL GONZALEZ PIÑERO	PARED CANCILLA	21 1	OLIVAR	110	MAESTRO L. IGLESIAS 10
282	18	22	TIBURCIO BELLANCO CARRASCO	PARED CANCILLA	52 1	OLIVAR	305	MIGUEL UNAMUNO 23
283	18	21	GABRIEL RODRIGUEZ GALLO	PARED	75	OLIVAR	655	DEMOCRACIA 19
284	18	19	AYUNTAMIENTO	TRASLADO FUENTE	1	PASTOS	1590	PLAZA CONSTITUCION 5
285	18	18	"	PARED	60	OLIVAR	770	"
286	18	17	JUAN CARLOS GONZALEZ PIÑERO	PARED CANCILLA	160 1	OLIVAR	2475	MAESTRO L. IGLESIAS 10
287	18	52	VIDAL PIÑERO PARRA	PARED	45	OLIVAR	456	ENCINA 76
288	18	51	JOSE LOPEZ GUNDIN Y HNO.	PARED	106	OLIVAR	1520	AVDA. SANTOS ROBLEDO 6
289	18	53	VIDAL PIÑERO PARRA	PARED	65	OLIVAR	585	ENCINA 76
290	18	54	VIDAL CARRASCO PRADO	PARED	8	OLIVAR	15	LAGAR DEL MEDIO 19
291	18	58	CRESCENCIA SIMON CARRASCO	ALAMBRADA	79	OLIVAR	690	LAGAR DEL MEDIO 13
292	18	59	AYUNTAMIENTO	ALAMBRADA	60	PASTOS	540	PLAZA CONSTITUCION 5
293	18	105	"			PASTOS	190	"

**TERMINO MUNICIPAL DE VALVERDE DEL FRESNO**

Nº	POLI GONO	PAR CELA	PROPIETARIO	TIPO DE CERRA- MIENTO	ML. DE CERRA- MIENTO	TIPO DE CULTIVO	M2. DE EXPRO- PIACION	DIRECCION
294	18	100	SANTOS VINAGRE MARTIN	PARED MALLA CANCILLA 1	25 65 1	OLIVAR	630	LA PAZ 23
295	18	99	CALIXTO VALENTI ANTUNEZ	PARED	67	OLIVAR	590	POTRO 20
296	18	98	IGNACIO PINERO PINERO			OLIVAR	30	PLAZA CONSTITUCION 5
297	18	15	AYUNTAMIENTO	PARED MALLA	100 100	PRADO	635	PLAZA CONSTITUCION 5
298	18	14	EMILIO CARRASCO LAJAS			PRADO	160	PLAZA CONSTITUCION 5
299	18	12	CARMEN PINERO ROMAN	PARED	62	OLIVAR	240	CASTILLA 11
300	18	13	DOMINGO FERNANDEZ MARTIN	PARED ALABRADA	86 86	OLIVAR	325	PORTILLO 11
301	30	235	AYUNTAMIENTO			PASTOS	280	PLAZA CONSTITUCION 5
302	20	236	GABRIEL RODRIGUEZ GAYO	PARED	75	OLIVAR	285	DEMOCRACIA 19
303	20	238	COPUMA			PASTOS	405	MERIDA
304	30	239	JUAN CARLOS GONZALEZ PINERO			OLIVAR	80	MAESTRO IGLESIAS 10
305	10	1	AYUNTAMIENTO	PARED	5	PASTOS	315	PLAZA CONSTITUCION 5
306	10	1-A	"			PASTOS	475	" "
307	10	36	JULIA BERRIO PINERO	PARED	60	OLIVAR	240	SAN LORENZO 1
308	10	37	LUIS MARTIN CARRASCO	PARED	17	OLIVAR	112	AVDA. SALAMANCA 11
309	17	16	AYUNTAMIENTO			PASTOS	4490	PLAZA CONSTITUCION 5
310	17	85	"			PASTOS	1980	" 2



**TERMINO MUNICIPAL DE VALVERDE DEL FRESNO**

Nº	POLI GONO	PAR CELA	PROPIETARIO	TIPO DE CERRAMIENTO	ML. DE CERRAMIENTO	TIPO DE CULTIVO	M2. DE EXPROPIACION	DIRECCION
311	17	84-A	CARMEN GUNDIN LOPEZ	TRASLADO CASETA	1	ALCORNOCAL	1820	
312	17	86	AYUNTAMIENTO	PARED	90	PINAR	1910	PLAZA COSNTITUCION 5
313	17	15-A	PURIFICACION LOPEZ OBREGON	MALLA CANCILLA 1	270	CEREAL	2420	AVDA. PORTUGAL 2
314	17	15-C	"	MALLA	104	ROBLEDAL	515	" "
315	17	15-B	"	MALLA	70	ALCORNOCAL	250	" "
316	17	88-A	HROS SIXTO LOPEZ LOPEZ			PINAR	830	PLAZA CONSTITUCION 5
317	17	89	AYUNTAMIENTO			PASTOS	1780	" "
318	17	90	ALFONSA NAVERO BLANCO			CEREAL	250	" "
319	17	90-C	"			CEREAL	440	" "
320	17	90-A	"			CEREAL	2890	" "
321	17	90-C	"			CEREAL	488	" "
322	17	92-A	DELFINA NAVERO CARRASCO			CEREAL	1880	VASCO NUÑEZ BALBOA 22
323	17	95	ANTONIO PIÑERO PEREIRA			OLIVAR	1050	PLAZA CONSTITUCION 5
324	16	21	SANTIAGO DIAZ VAZ	PARED	30	PRADO	180	LA ENCINA 38
325	16	154C	PRUDENCIA ROBLEDO CARRASCO			OLIVAR	660	PLAZA F. CHAMORRO 29
326	16	23-D	JOSEFA HERNANDEZ ASENSIO			OLIVAR	120	PLAZA CONSTITUCION 5
327	16	23-A	"			PINAR	1175	" "
328	16	154B	PRUDENCIA ROBLEDO CARRASCO			PINAR	1200	PLAZA F. CHAMORRO 29

TERMINO MUNICIPAL DE **VALVERDE DEL FRESNO**

Nº	POLI GONO	PAR CELA	PROPIETARIO	TIPO DE CERRA- MIENTO	ML. DE CERRA- MIENTO	TIPO DE CULTIVO	M2. DE EXPRO- PIACION	DIRECCION
329	16	58-C	MARIA SANCHEZ CARRASCO			PINAR	590	PLAZA CONSTITUCION 5
330	16	58-B	"			OLIVAR	320	"
331	16	58-A	"			OLIVAR	2030	"
332	16	156	COPUMA			OLIVAR	25	MERIDA
333	16	30-A	INES FERNANDEZ LOPEZ	MALLA ALAMBRADA	56 225	CEREAL	7560	PLAZA CONSTITUCION 5
334	16	31	JESUSA PIÑERO GUERRERO			CEREAL	3588	LAS PILAS 1
335	16	41-A	MARIA LUISA FERNANDEZ FRADE			ROBLEDAL	1534	PLAZA CONSTITUCION 5
336	16	32-A	CASTO FDO. PRIETO LOPEZ			ROBLEDAL	2625	AVDA. PORTUGAL 2
337	16	33	VIDAL PIÑERO GUERRERO			CEREAL	2490	LAS PILAS 1
338	16	34	JESUSA PIÑERO GUERRERO			CEREAL	1190	"
339	16	35	LAURA OBREGON PRADO			CEREAL	2578	STA. CATALINA 52
340	16	36-C	ANTONIO SERERDE MENDEZ			ROBLEDAL	2640	LEVADIÑA 21
341	16	36-D	"			ROBLEDAL	950	"
342	16	36-B	"			CEREAL	737	"
343	16	36-A	"			OLIVAR	2074	"
344	16	149	SANTIAGO MARTIN PRADO			PASTOS	1690	PLAZA CONSTITUCION 5
345	16	144A	ERNESTINA CARRASCO MARTIN	ALAMBRADA	55	OLIVAR	325	FCO. PIZARRO 32
346	16	150	AYUNTAMIENTO			PASTOS	2910	PLAZA CONSTITUCION 5
347	16	152	"			CEREAL	1100	"
348	16	153A	PRUDENCIA ROBLEDO CARRASCO	ALAMBRADA	225	OLIVAR	1860	PLAZA F. CHAMORRO 29

**TERMINO MUNICIPAL DE VALVERDE DEL FRESNO**

NO	POLI GONO	PAR CELA	PROPIETARIO	TIPO DE CERRAMIENTO	ML. DE CERRAMIENTO	TIPO DE CULTIVO	M2. DE EXPROPIACION	DIRECCION
349	15	1	PURIFICACION RODRIGUEZ ROMAN	PARED	40	PRADO	400	PLAZA CONSTITUCION 5
350	15	2	"	PARED	42	PRADO	410	" "
351	19	112	ERNESTINA CARRASCO MARTIN	PARED	107	CEREAL	680	FCO. PIZARRO 32
352	19	113	AYUNTAMIENTO			PASTOS	1440	PLAZA CONSTITUCION 5
353	19	75	"			PASTOS	1320	" "
354	19	137A	"			PINAR	4560	" "
355	19	138A	JOSEFA MARTIN MARTIN			CEREAL	1471	" "
356	19	138E	"			PASTOS	1035	" "
357	19	139	"	PARED	60	CEREAL	560	" "
358	19	163A	COPUMA			PASTOS	1890	MERIDA
359	19	172	"			PASTOS	210	MERIDA
360	20	106	CALIXTO LAJAS MARTIN	PARED	8	PRADO	325	DOCTOR CASTO PRIETO S/N
361	20	107	AYUNTAMIENTO	PARED	24	PASTOS	160	PLAZA CONSTITUCION 5
362	20	110	FULGENCIO CARRASCO OBREGON			CEREAL	420	PEDRO MARTIN 9
363	20	111	AYUNTAMIENTO			CEREAL	136	PLAZA CONSTITUCION 5
364	20	113	JESUS SOLIS CARRASCO			OLIVAR	535	LAS CORTES 5
365	20	115	HROS. CONCEPCION GONZALEZ PARRA			OLIVAR	300	PLAZA COSNTITUCION 5
366	20	156	ANTOLIANO LAJAS LAJAS	PARED ALAMBRADA	76 76	CEREAL	5050	" "
367	20	121	AYUNTAMIENTO			CEREAL	240	" "

**TERMINO MUNICIPAL DE VALVERDE DEL FRESNO**

Nº	POLI GONO	PAR CELA	PROPIETARIO	TIPO DE CERRA- MIENTO	ML. DE CERRA- MIENTO	TIPO DE CULTIVO	M2. DE EXPRO- PIACION	DIRECCION
368	20	124	CALIXTO CARRASCO OREGON			OLIVAR	2290	STA. CATALINA 52
369	20	147C	AYUNTAMIENTO	POZO DE SONDEO	400000	FRUTALES	6220	PLAZA CONSTITUCION 5
370	20	35	" "			PASTOS	12650	" "
371	20	38	M <sup>sa</sup> CARMEN NAVERO BLANCO			CEREAL	105	FCO. PIZARRO 2
372	20	37A	M <sup>sa</sup> CRUZ GUERRERO PIÑERO			OLIVAR	360	DOCTOR C. PRIETO S/N
373	20	36	AYUNTAMIENTO			PASTOS	1690	PLAZA CONSTITUCION 5
374	20	44	" "	MALLA	70	PASTOS	6220	" "
375	20	42	JESUS SOLIS CARRASCO			OLIVAR	345	LAS CORTES 5
376	20	43	" "	MALLA	38	CEREAL	1160	" "
377	21	12-A	MAGDALENA GARCIA BENITEZ	PARED	85	OLIVAR	1150	PLAZA CONSTITUCION 5
379	21	12-B	" "			CEREAL	3240	" "
380	21	12-C	" "			OLIVAR	2280	" "
381	21	12-D	" "			CEREAL	2190	" "
382	21	14	AYUNTAMIENTO			PASTOS	1650	" "
383	21	15	" "			PASTOS	9120	" "
384	21	4	HROS. JULIAN BERRIO LAJAS			CEREAL	2750	" " 2
385	14	9	COPUMA	MALLA	90	CEREAL	425	MERIDA
386	14	8	MARIA ESCOBALES GUERRERO			CEREAL	735	PLAZA CONSTITUCION 5
387	14	3	MAGDALENA GARCIA BENITEZ			CEREAL	3650	" "
388	14	1	JULIAN BERRIO PIÑERO			CEREAL	850	BERLIN 2

**TERMINO MUNICIPAL DE VALVERDE DEL FRESNO**

Nº	POLI GONO	PAR CELA	PROPIETARIO	TIPO DE CERRA- MIENTO	ML. DE CERRA- MIENTO	TIPO DE CULTIVO	M2. DE EXPRO- PIACION	DIRECCION
389	14	443	MAGDALENA GONZALEZ BENITEZ	ALAMBRADA MALLA	95 125	CEREAL	3534	PLAZA CONSTITUCION 5
390	14	268	JULIAN BERRIO PIÑERO			CEREAL	1360	BERLIN 2
391	14	259	HROS. JULIAN BERRIO LAJAS	MALLA	120	CEREAL	1550	PLAZA CONSTITUCION 5
392	14	308	JULIAN BERRIO RODRIGUEZ	MALLA	80	CEREAL	308	AVDA. PORTUGAL 10
393	14	307	COPUMA	MALLA	112	CEREAL	498	MERIDA
394	14	306	JULIAN BERRIO RODRIGUEZ	MALLA	65	CEREAL	325	AVDA. PORTUGAL 10
395	14	305	MARTIN SANCHEZ RODRIGUEZ	MALLA	173	PASTOS	1038	AVDA. ALEMANIA 23
396	14	304C	MIGUEL PIÑERO PIÑERO	ALAMBRADA	135	OLIVAR	1432	ANTONIO MACHADO 28
397	14	304A	"	ALAMBRADA	15	CEREAL	90	"
398	14	304B	"	PARED POZO ALAMBRADA	75 1 75	OLIVAR	1040	"
399	14	303	"	MALLA	25	ENCINAR	18550	"
400	14	301	M <sup>te</sup> ISABEL BELLANCO PIÑERO			CEREAL	2460	ORIENTE 13
401	14	300	COPUMA			CEREAL	640	MERIDA
402	14	299	MIGUEL PIÑERO PIÑERO			OLIVAR	945	ANTONIO MACHADO 28
403	14	298	CLAUDIO BERRIO NUÑEZ			CEREAL	400	PLAZA CONSTITUCION 5
404	14	297	BLAS PIÑERO MENDEZ			CEREAL	1804	VASCO NUÑEZ DE BALBOA 11
405	23	79-A	HROS. JULIAN BERRIO LAJAS	MALLA	85	CEREAL	680	PLAZA CONSTITUCION 5
406	23	101	VIDAL PIÑERO GUERRERO	MALLA	138	CEREAL	1040	"
407	23	102	MIGUEL SANCHEZ PARRA	MALLA	97	CEREAL	694	SAN LORENZO 8



**ORDEN de 3 de junio de 1993, citación de afectados, Expediente de Expropiación Forzosa de terrenos para las obras de: «Ampliación y mejora de la Ctra. C-401, de Toledo a Mérida por Guadalupe. Tramo: L.P. de Toledo a N-V (Miajadas).**

Con el fin de iniciar trámites de fijación de justiprecio, por la presente se convoca a todas las personas que figuran en la relación Anexa, así como todos aquellos que se consideren afectados por la Expropiación Forzosa para ejecución de la obra: «Ampliación y Mejora de la Ctra. C-401, de Toledo a Mérida por Guadalupe. Tramo: L.P. de Toledo a N-V (Miajadas)», en los términos municipales de los Ayuntamientos que se relacionan:

Ayuntamiento: Cañamero.

Día: 15-06-93.

Hora: 10.30.

(Desde Ayuntamiento hasta Magdalena Maldonado Velardo).

Ayuntamiento: Cañamero.

Día: 16-06-93.

Hora: 10.30.

(Desde Luis Velardo Fernández hasta el final).

Ayuntamiento: Alía.

Día: 22-06-93.

Hora: 10.30.

(Desde Leoncio Belvis hasta Pedro Fernández).

Ayuntamiento: Alía.

Día: 23-06-93.

Hora: 10.30.

(Desde Julia Alvarez hasta Antonio Fraile Alonso).

Ayuntamiento: Alía.

Día: 24-06-93.

Hora: 10.30.

(Desde Victoriana Fraile hasta Nicolasa Bonilla).

Ayuntamiento: Alía.

Día: 25-06-93.

Hora: 10.30.

(Desde Lorenzo Salas hasta Gregorio de Rodrigo).

Ayuntamiento: Alía.

Día: 29-06-93.

Hora: 10.30.

(Desde Alejandro Yelmo hasta Antonio y Antonia Muñoz).

Ayuntamiento: Alía.

Día: 30-06-93.

Hora: 10.30.

(Desde Ayuntamiento hasta el final).

Mérida, a 3 de junio de 1993.

El Consejero de Obras Públicas, Urbanismo  
y Medio Ambiente,  
EUGENIO ALVAREZ GOMEZ

OBRA: " AMPLIACIÓN Y MEJORA DE LA CTRA. C-401, DE TOLEDO A MÉRIDA  
POR GUADALUPE".

TRAMO: L.P. DE TOLEDO A N-V (MIAJADAS).

TÉRMINO MUNICIPAL: CAÑAMERO

RELACIÓN DE AFECTADOS

<u>PROPIETARIO</u>	<u>Nº. POLIG.</u>	<u>Nº. PARC.</u>
AYUNTAMIENTO	18	18 a
AYUNTAMIENTO	19	19
AYUNTAMIENTO	19	20 a
AYUNTAMIENTO	18	186
AYUNTAMIENTO	18	187 C
AYUNTAMIENTO	18	187 e
AYUNTAMIENTO	19	20 a
AYUNTAMIENTO	19	17 b
AYUNTAMIENTO	19	17 e
AYUNTAMIENTO	18	188 a
AYUNTAMIENTO	17	295
INES ABRIL MASA	17	296 a
JOSE RUBIO VELARDO	17	297
PEDRO MORENO BARBAS	17	298 a
PEDRO MORENO BARBAS	17	298 b
AYUNTAMIENTO	17	299
AYUNTAMIENTO	17	300
AYUNTAMIENTO	17	294
AYUNTAMIENTO	19	14 a
AYUNTAMIENTO	19	16 a
MATEO LORO ABRIL	19	8



<u>PROPIETARIO</u>	<u>Nº: POLIG.</u>	<u>Nº. PARC.</u>
JOSE RUBIO VELARDO	19	5
JOSE RUBIO VELARDO	19	4 b
JOSE RUBIO VELARDO	19	4 a
JOSE RUBIO VELARDO	19	4
AYUNTAMIENTO	19	1 a
AYUNTAMIENTO	17	294
CAMILO PEREZ GALVEZ	13	185
DANIEL MORENO ALCALDE	13	184
CECILIA GONZÁLEZ BENITEZ	13	165
JUANA GONZÁLEZ BENITEZ	13	166
FLORENTINO DURAN MONTES	13	167
CATALINA DURAN RUBIO	13	168
AYUNTAMIENTO	13	169
AYUNTAMIENTO	13	118
AYUNTAMIENTO	13	125 a
ALFREDO FLORES BRONCANO	13	50
JUANA MORENO ALCALDE	13	51
ESCOLASTICA MALDONADO VELARDO	13	44
ANTONIA RODRIGUEZ PAZOS	12	309
JOSEFA HOSCAJO GAMINO	14	243
MANUEL CANO GIL	14	244
VICTOR RUBIO RODRIGUEZ	14	217 a
MARIA ROSA MALDONADO JIMENEZ	14	193
PEDRO NAVORAL VALENCIA	14	192
CAMILO PÉREZ GALVEZ	14	173
AMALIA DELGADO DURAN	14	172
JUAN DURAN DELGADO	14	171
MATILDE LORENZO TORREJON	14	137
MARTIN FUENTES CASTRO	14	87 a

<b>PROPIETARIO</b>	<b>Nº: POLIG.</b>	<b>Nº. PARC.</b>
ALFREDO FLORES BRONCANO	14	57
MATIAS RODRIGUEZ PAZOS	12	304
LEANDRO GONZALVO SANCHEZ	12	289
SEBASTIAN SOLANO QUIROS	12	288
ANTONIO MALDONADO JIMENEZ	12	287
ELOY DELGADO GIL	12	193
ALEJANDRO LOZANO MALDONADO	12	286
MARÍA CRUZ DURAN	12	285
BENITO TENA DELGADO	12	284
HERMINIA GALVEZ ALFONSO Y HNOS.	12	282
ALFREDO FLORES BRONCANO	14	57
DIEGO VELARDO VELARDO Y HNOS.	14	40
JOSE CRUZ DURAN	14	41
AURORA PELOCHE DOMINGUEZ	14	42
FELIPE VELARDO BARBAY	14	43
JUAN GIL GIL	14	29
MARÍA PETRA MALDONADO ORBINA	14	28
GONZALO MALDONADO TRINIDAD	14	27 a
ANTONIO SANTIAGO PELOCHE	14	20
SEBASTIANA MONTES PELOCHE	14	6
ANTONIO VELARDO DURAN	14	4 a
JUAN MARTINEZ GÓMEZ	14	3 a
MIGUEL IGLESIAS DIAZ	14	2
MARÍA Y ADELA CRUZ DURAN	15	9
ALFONSO GIL MUÑOZ Y HNOS.	15	14
ALFONSO GIL MUÑOZ Y HNOS.	15	15
ANA JOSEFA CANO FRADE	8	30
ANA JOSEFA CANO FRADE	15	17
MAGDALENA MALDONADO VELARDO	8	60
LUIS VELARDO FERNÁNDEZ	8	59
VICTOR MIRASIERRA DELGADO	8	57
TEOFILO TRINIDAD ALVAREZ	8	56

<u>PROPIETARIO</u>	<u>Nº. POLIG.</u>	<u>Nº:PARC.</u>
VICTORIANO PLAZA HORCAJO	8	55
FELIPE FRADE CRUZ	8	53
MAGDALENA MALDONADO VELARDO	11	40
MARÍA SIRA CANO VELARDO	11	41
CIPRIANO MORENO CASTRO	11	42
JUAN PLAZA HORCAJO	11	43
ANA JOSEFA CANO FRADE	15	52
ANA JOSEFA CANO FRADE	15	131
ANGELES SAUCE GAMINO	15	143
LUIS VELARDO FERNÁNDEZ	15	144
FRANCISCA PLAZA HORCAJO	15	145
LUISA MARÍA GALVEZ PAZOS	15	146
CIPRIANO MORENO CASTRO	15	156
MARÍA SIRA CANO VELARDE	15	157
ANGELES DELGADO PLAZA	15	168
FELICIA DURAN RUBIO	15	169
FRANCISCA PLAZA HORCAJO	16	6
JUAN PLAZA HORCAJO	11	22
NICANOR BAUTISTA QUIROGA	16	2
JUAN PLAZA HORCAJO	16	3
DIEGO GALVEZ TRINIDAD	11	52
ANTONIA RUBIO BARBAS	15	178
VICTORIANO PLAZA HORCAJO	15	180
ANTONIA RUBIO BARBAS	15	181
AYUNTAMIENTO	16	28
BELEN COFRADIA VIRGEN	16	29
ULPIANA PAZOS PAZOS	16	4
DIEGO GALVEZ TRINIDAD	11	54
DIEGO GALVEZ TRINIDAD	11	53

<u>PROPIETARIO</u>	<u>Nº. POLIG.</u>	<u>Nº. PARC</u>
PEDRO ALFONSO DIOSDADO	16	16
JUAN PLAZA HORCAJO	16	10
JACINTA ¿?	16	17
AYUNTAMIENTO	16	18
AYUNTAMIENTO	16	19
DIEGO GALVEZ TRINIDAD	16	27
DIEGO GALVEZ TRINIDAD	16	51
DIEGO GALVEZ TRINIDAD	16	54
ENETERIO MARTÍN GARCÍA	11	3
EMILIO SANROMAN RODRIGUEZ	16	55
FELICIA DURAN RUBIO	11	17
EMILIO SANROMAN RODRIGUEZ	11	55
ENETERIO MARTÍN GARCÍA	11	9
EMILIO SANROMAN RODRIGUEZ	11	14
JUANA DURAN MONTES	11	10
FRANCISCO SOLANO RUBIO	10	24
JOSÉ MANUEL CARDENAS PÉREZ	10	30
FRANCISCO SOLANO RUBIO	10	14
JOSÉ MANUEL CARDENAS PÉREZ	10	22
ANTONIA REINOSO PÉREZ	10	19
FLORENTINA PÉREZ TORREJON	10	11
MARÍA JESUS PÉREZ TORREJON	10	13
MARÍA JESUS PÉREZ TORREJON	10	12
MARÍA JESUS GUTIERREZ PÉREZ	10	4
MARÍA JESUS GUTIERREZ PÉREZ	10	7
FRANCISCO SOLANO RUBIO	10	16

( AFECTADOS EN CERRAMIENTOS)

MATILDE LORENZO TORREJON

85 M. Pared de Piedra

FRANCISCA PLAZA HORCAJO

200 M. Alambrada

OBRA: " AMPLIACION Y MEJORA DE LA CTRA C-401 DE TOLEDO A  
MÉRIDA POR GUADALUPE. TRAMO: L.P. N-V(MIAJADAS)"

TÉRMINO MUNICIPAL: ALIA

<u>PROPIETARIO</u>	<u>POL</u>	<u>PAR</u>
D. LEONCIO BELVIS PODEROSO		
D <sup>ª</sup> FRANCISCA JUAREZ FERNANDEZ		
D <sup>ª</sup> .RITA RUBIO DIAZ	19	9
D. MIGUEL DIAZ OVIEDO	19	10
D <sup>ª</sup> ANTONIA Y ANTONIO MUÑOZ MUÑOZ	19	11
D. FLORENCIO BARBA CID	19	335
D. GREGORIO PRIETO DELGADO	19	334
D. MELCHOR RUBIO DIAZ	19	333
D. JULIAN MOYANO GALAN	19	337
D. MELCHOR RUBIO DIAZ	19	338
D. EUGENIO MOYANO RUBIO	19	339
D. VIDAL GONZALO PODEROSO	19	341
D. FEDERICO RUBIO FERNANDEZ	19	342
D. EUGENIO MOYANO RUBIO	19	343
D <sup>ª</sup> AGUSTINA BONILLA DELGADO	19	344
D <sup>ª</sup> PETRA PRIETO RODRIGUEZ	19	400
D. JULIAN GALAN HUERTAS	19	401
D. SIXTO GONZALEZ DON ALONSO	19	402
D. VICENTE GALAN YELMO Y DOS	19	404
D. VICTOR MOYANO GONZALEZ	19	405
D <sup>ª</sup> .NICOLASA BONILLA SALAS	19	406
D <sup>ª</sup> AGUSTINA DELGADO JUAREZ	19	407
D. FELIX BONILLA PRIETO	19	408

D <sup>a</sup> MARIA YELMO GONZALO	19	411
D <sup>a</sup> TORIBIA DONALONSO RUBIO	19	412
D. MARCELINO FERNANDEZ RAMIREZ Y		
D <sup>a</sup> ESTHER BOTE BONILLA	19	415,416
D. ANTONIO OVIEDO MORENO Y HNOS	19	419
D <sup>a</sup> MARIA YELMO GONZALEZ	19	418
D. SILVERIO FRAILE MUÑOZ	19	421
D. JUAN LOPEZ JIMENEZ	19	422
D. EUGENIO VALENCIA BRAVO	19	423
D. JUAN PODEROSO YELMO	19	424
D. FRANCISCO RODRIGUEZ BAÑOS	19	425
D. JESUS GONZALO MUÑOZ Y HNOS	19	428
D. VICTORIANO RAMIREZ GONZALO	19	430
D. PEDRO OCAMPO OVIEDO	19	431
D <sup>a</sup> CARMEN DELGADO MUÑOZ	19	432
D <sup>a</sup> JUANA MARTIN ALVAREZ	19	433
D. HIPOLITO MOYANO GONZALO	19	437
D. MARTIN ALVAREZ GONZALO	19	438
D. EMILIANO GALAN ALCOJOL	19	793
D. FELIPE BRAVO EXPOSITO	19	797
D. VICTOR GONZALEZ	19	799
D. CELEDONIO FERNANDEZ BRAVO	19	801
D <sup>a</sup> CATALINA FERNANDEZ MIRANDA	19	802
D <sup>a</sup> PLACIDA JUAREZ FERNANDEZ	19	806
D <sup>a</sup> JUSTA RUBIO PRIETO	19	807
D. PEDRO TRUJILLO OCAMPO	19	822
D <sup>a</sup> MARIA RUBIO PRIETO	19	823
D <sup>a</sup> JUSTA RUBIO PRIETO	19	824,825
D. PEDRO FERNANDEZ SAUCE	19	827
D <sup>a</sup> JULIA ALVAREZ FROILAN	19	826
D. FRANCISCO SANCHEZ-R.JIMENEZ	19	830
D. FELIPE SALAS PODEROSO	19	832
D. ANASTASIO TRUJILLO "JARILLO"	19	845
D. ANTONIO MUÑOZ MIRANDA	19	846
D. MARTIN DONALONSO MUÑOZ	19	847
D. TELESFORO SAUCES BELVIS	19	848

D <sup>a</sup> ANTONIA RUBIO MASA	19	849
D <sup>a</sup> MARIA JUANA GONZALEZ DONALONSO	19	850
D. JOSE MARIA DONALONSO CEREZO	19	851
D. JESUS MIRANDA BARBA	19	852
D <sup>a</sup> MARCIANA MUÑOZ MOYANO	19	853
D <sup>a</sup> NICOLASA BONILLA SALAS	19	854
D <sup>a</sup> FRANCISCA LOPEZ JUAREZ	19	855
D. JUAN PODEROSO YELMO	19	856
D <sup>a</sup> EULALIA MARTIN GARCIA	19	858
D. VICENTE Y JUAN PEDRO MUÑOZ PODEROSO	18	103
D. VICENTE Y JUAN PEDRO MUÑOZ PODEROSO	18	66
D. AGAPITO VILLARES CEREZO	18	104
D <sup>a</sup> JOSEFA BRAVO YELMO	18	105
D <sup>a</sup> FELIPA BRAVO YELMO	18	106
D. LOGINES LOPEZ MORENO	18	79
D. JUAN PODEROSO YELMO	18	78
D <sup>a</sup> ANTONIA GALAN ALCOJOL	18	77
HDROS DE D <sup>a</sup> AGUSTINA GONZALO BRAVO	18	70
D <sup>a</sup> ANGELES SALAS DIAZ	18	69
D <sup>a</sup> FELIPA BRAVO BRAVO	18	68
D <sup>a</sup> IRENE DIAZ BRAVO	18	67
D <sup>a</sup> NARCISA PRIETO JUAREZ	18	65
D. SALVADOR RUBIO MENESES	18	64
D. ALEJANDRO PLAZA MENESES	18	63
D. ANTONIO GONZALO RAMIRO	18	135
D. JOSE LUIS MARTIN GARCIA	18	136,137 y 138
D. ANTONIO GONZALO RAMIRO	18	139
D. FRANCISCO QUIROGA GONZALEZ	18	140
D. ANTONIO GONZALO RAMIRO	18	141
D. JUAN VILLARES LOPEZ		
D. SILVERIO FRAILE MUÑOZ Y OTROS		
D. ESTEBAN RUBIO DIAZ		
D <sup>a</sup> FRANCISCA RUBIO GARCIA		

D. CANDIDO BRAVO SANCHEZ-RUBIO		
D <sup>ª</sup> MARIA JUANA GONZALEZ DON ALONSO		
D <sup>ª</sup> MARIA TREMIÑO GONZALO	31	3
D <sup>ª</sup> FELICIANA BRAVO MIRANDA	31	4
D. FELIX FRAILE LOPEZ	31	10
D <sup>ª</sup> EULALIA JUAREZ SILVEIRA	31	12
D <sup>ª</sup> FRANCISCA TRUJILLO BRAVO	31	13
D. MAGDALENO RAMIREZ FERNANDEZ	31	420
D <sup>ª</sup> ANTONIA MARTIN JIMENEZ Y HNOS	61	421
D <sup>ª</sup> ANTONIA Y ANTONIO MUÑOZ BONILLA	31	468
D. QUINTIN PRIETO PLAZA Y HNOS	31	471
D. ANTONIO FRAILE ALONSO	31	472
D <sup>ª</sup> VICTORIANA FRAILE TRUJILLO	31	473
D. VIDAL GONZALO PODEROSO	31	469
D <sup>ª</sup> VICTORIA DIAZ BONILLA	31	475
D. ELIAS EXPOSITO RUBIO	31	481
D <sup>ª</sup> ANGELES GALAN ALVAREZ	31	482
D <sup>ª</sup> JUSTA LOPEZ PEÑA		483
D <sup>ª</sup> NARCISA PRIETO SUAREZ	31	486
D <sup>ª</sup> M <sup>ª</sup> DEL CARMEN ALCOJOL MOYANO	31	487
D <sup>ª</sup> VICTORIA GIL VILLARES	31	488
D. EUSEBIO GONZALO PRIETO	31	489
D <sup>ª</sup> BERNARDA FERNANDEZ DONALONSO	31	490
D. ELIAS HORCAJO VILLARES	31	491
D <sup>ª</sup> ANTONIA RUBIO DIAZ	31	492
D. FRANCISCO MUÑOZ MIRANDA	31	493
D <sup>ª</sup> MATILDE ARIN BONILLA	31	494
D. NICOLAS PRIETO PEINADO	31	495
D. ELIAS HORCAJO VILLARES	31	491
D. EUGENIO VELAZQUEZ GONZALO	31	523, 525
D <sup>ª</sup> CONSUELO LOPEZ MASA Y HNOS	31	524
D. MARCELINO BRAVO GONZALEZ DONALONSO	31	522
AYUNTAMIENTO	31	662, 663
D. GABRIEL BRAVO EXPOSITO	31	667
D. ELIAS OVIEDO LOPEZ	31	668



D. VICENTE YELMO SALAS	31	669
D. VICTORIANO LOPEZ FERNANDEZ	31	670
D. MELCHOR RUBIO DIAZ	31	671
D. JUAN PRIETO MIRANDA	31	672
D. MAGDALENO RAMIREZ FERNANDEZ	31	673
D <sup>a</sup> PETRA JUAREZ FERNANDEZ	31	674
HDROS DE ANASTASIO YELMO EXPOSITO	31	677
D. JOSE LUIS ESCALONA RUBIO	31	678
D. LONGINOS JUAREZ FERNANDEZ	31	679
D. JOSE LUIS ESCALONA RUBIO	31	696
D. NEMESIO SANCHEZ-RUBIO GONZALO	31	697
D. PEDRO DELGADO RUBIO	31	700,701
D. JUAN ALVAREZ LOPEZ	31	702
D. PEDRO JUAREZ CEREZO	31	703
D. SANTIAGO GARCIA MUÑOZ Y		
D. AGAPITO MASA MOYANO	31	704
D. TELESFORO SAUCES BELVIS	31	705
D <sup>a</sup> ANTONIA RUBIO MASA	31	706
D <sup>a</sup> JUANA GONZALEZ DONALONSO	31	707
D. JOSE M <sup>a</sup> DONALONSO CEREZO	31	708
D. TEODOMIRO MARTIN ALVAREZ	31	709
D. TEODOMIRO MARTIN ALVAREZ	31	710
D. JACINTO BRAVO VILLARES	31	728
D. JESUS MIRANDA BARBA	31	729
D. HIPOLITO MOYANO GONZALO	31	730
D <sup>a</sup> LIBRADA GARCIA OVIEDO	31	731
D. ALEJANDRO BRAVO YELMO	31	732
D <sup>a</sup> FRANCISCA LOPEZ JUAREZ	31	733
D <sup>a</sup> NICOLASA BONILLA SALAS	31	734
D. LORENZO SALAS GONZALO	31	737
D. VICENTE MUÑOZ PODEROSO	32	5
D. AGAPITO VILLARES CEREZO	32	4
D <sup>a</sup> JOSEFA BRAVO YELMO	32	2
D <sup>a</sup> FELIPA BRAVO YELMO	32	3
D <sup>a</sup> SABINA VILLARES SAUCE	32	6
D <sup>a</sup> TORIBIA DONALONSO RUBIO	32	7

D <sup>a</sup> M <sup>a</sup> SABINA VILLARES SAUCE	32	12
D. NEMESIO SANCHEZ-RUBIO GONZALO	32	13
D <sup>a</sup> ANGELES SALAS DIAZ	32	14
D. VICENTE BONILLA DELGADO	32	16
D. VICENTE MUÑOZ PODEROSO Y HNOS	32	17
D. FELIX DELGADO MUÑOZ	32	97
D. VICENTE MUÑOZ PODEROSO Y HNOS	18,32	1,99
D <sup>a</sup> NARCISA PRIETO JUAREZ	18	2
D. VICTOR MANUEL RUBIO GARCIA	18	3
D. ALEJANDRO PLAZA MENESES	18	4
D. ANTONIO GONZALO RAMIRO	18	57
D. MAGDALENO RAMIREZ FERNANDEZ	18	51
D <sup>a</sup> JUAN Y FELIPE DIAZ DIAZ	18	53
D. JOSE LUIS MARTIN GARCIA	18	58,59,60
D. FRANCISCO QUIROGA GONZALEZ	18	57
D <sup>a</sup> ISABEL GONZALEZ LOGROSAN		
D. LUCIANO GARCIA BONILLA		
D. GREGORIO DE RODRIGO Y HERMANA	20	101
D <sup>a</sup> EULALIA FRAILE Y HNOS.	20	55
D. BENIGNO ALBA CEREZO	20	54
D. JESUS GONZALO MUÑOZ Y HNA.	20	51
D. LORENZO VILLARES VILLARES	20	50
D <sup>a</sup> EMILIANA BRAVO SANCHEZ-RUBIO	20	2
D <sup>a</sup> ANGELA JUAREZ NOVOA	20	1
AYUNTAMIENTO	21	91
VARIOS PROPIETARIOS DE VUELO		
D <sup>a</sup> EULALIA MARTIN GARCIA		
VARIOS PROPIETARIOS DE VUELO		
D. MIGUEL DIAZ MUÑOZ Y HNOS	21	96
D. FRUCTUOSO PLAZA DIAZ	21	97
D. QUINTIN PRIETO PLAZA Y HNOS	21	98
D. FRUCTUOSO PLAZA DIAZ	21	113
D. MIGUEL DIAZ MUÑOZ Y HNOS	21	99
DESCONOCIDO	21	115
D. FRUCTUOSO PLAZA DIAZ	21	100,102
D <sup>a</sup> ANGELA NOVOA CEREZO	21	103

D <sup>a</sup> ANTONIA Y ANTONIO MUÑOZ MUÑOZ	21	114
D. PASCUAL GONZALEZ DONALONSO	21	104
DESCONOCIDO	21	105
D. VICENTE RODRIGUEZ HUERTAS	21	112
D. EMILIO TREMIÑO RUBIO	31	470
AYUNTAMIENTO	21	71
D. TIMOTEO GALAN ALVAREZ	21	70
D. CANDIDO DELGADO JUAREZ	21	69
D <sup>a</sup> BENITA HUERTAS EXPOSITO	21	67
D. GREGORIO DE RODRIGO JUAREZ	21	66
D. ALEJANDRO YELMO SAUCE	21	64
D <sup>a</sup> EMILIANA ESCALONA MIRANDA	21	63
D. ANTONIO GONZALEZ MASA	21	59
D. PABLO FERNANDEZ MASA	21	58
D. ANTONIO GONZALEZ MASA	21	57
D <sup>a</sup> EULALIA FRAILE MUÑOZ	21	50
D <sup>a</sup> PETRA SANCHEZ-RUBIO GONZALEZ	21	51
D. NICOLÁS PRIETO PEINADO	21	49
D. GABRIEL MASA OVIEDO	21	48
D. NICOLAS PRIETO PEINADO	21	46, 47
D. AGAPITO PLAZA VILLARES	21	43
D <sup>a</sup> PLACIDA FERNANDEZ JIMENEZ	21	42
D. MAGADALENO DIAZ DONALONSO	21	41
D. AGUSTIN GALAN HUERTAS	21	38, 39
D <sup>a</sup> MAGADALENA YELMO SAUCE	21	36
D. CESARIO YELMO DAUCE	13	60
D. IGNACIO GARCIA GUTIERREZ	13	61
D <sup>a</sup> CANDELA Y VICTORIANA DIAZ MUÑOZ	13	62
D. IGNACIO GARCIA GUTIERREZ	13	63
D. PEDRO ALVAREZ VILLARES	13	64
D. IGNACIO GARNICA GUTIERREZ	13	65
D. ANTONIO DONALONSO RUBIO	13	66
D. JOSE RUBIO BARBA	13	67
D. JOSE M <sup>a</sup> ARISTRAIN DE LA CRUZ	13	80
D. JESUS GONZALO MUÑOZ Y HNA.	13	83

D. ANTONIO DONALONSO RUBIO	13	84
D. IGNACIO GARCIA GUTIERREZ	13	85
D <sup>a</sup> CANDELA Y VICTORIANA DIAZ MUÑOZ	13	86
D. IGNACIO GARNICA GUTIERREZ	13	87
D. JOSE M <sup>a</sup> ARISTRAIN DE LA CRUZ	13	87
D. AGUSTIN SANCHEZ RUBIO GONZALO	11	3
D <sup>a</sup> MARIA EXPOSITO PODEROSO	11	12
D. ANTONIO Y ANTONIA MUÑOZ	10	99
D. PEDRO SERRANO BRAVO	10	95,96
D. JOSE LUIS MARTIN GARCIA	10	61
D. COSME OLIVA MUÑOZ Y 3 HNOS	10	60
D. JULIAN SANZ CALONGE	10	40
D. ROMAN MUÑOZ GONZALEZ	10	41
HNOS ACEITUNO ACEITUNO	10	102
D. JOSE M <sup>a</sup> ARISTRAIN DE LA CRUZ	10	44
D. JULIAN SANZ CALONGE	10	40
D. COSME OLIVA MUÑOZ	10	39
D. JOSE M <sup>a</sup> ARISTRAIN DE LA CRUZ	10	43
D <sup>a</sup> M <sup>a</sup> CONCEPCION BONILLA OVIEDO	30	21
D <sup>a</sup> VIRGIDDA RUBIO TREMIÑO	30	22
D. MARTIN FERNANDEZ DONALONSO	30	25
AYUNTAMIENTO		
D. CIPRIANO JUAREZ RUBIO	30	26
D. JOSE LUIS MARTIN GARCIA	30	27
AYUNTAMIENTO		
D. PEDRO DELGADO RUBIO	30	28,29,30
D. ELOY FERNANDEZ MASA	30	34
D. ANTONIO Y ANTONIA MUÑOZ MUÑOZ	30	35
AYUNTAMIENTO		
D <sup>a</sup> EULALIA MARTIN GARCIA		
D <sup>a</sup> AGUSTINA BONILLA DELGADO		
D <sup>a</sup> AGUSTINA BONILLA DELGADO	29	57,58,59,60
D. ZOLIO LOPEZ FERNANDEZ	29	61
D <sup>a</sup> FRANCISCA JUAREZ LOPEZ	29	94
D. ANTONIO BONILLA SALAS	29	95

D <sup>a</sup> AGUSTINA BONILLA DELGADO	29	62
D. FRUCTUOSO PLAZA DIAZ	29	63
D. MARCELINO PLAZA MENESES	29	67
D <sup>a</sup> ANTONIA RUBIO MASA	29	66
D. SANTIAGO DONALONSO CEREZO	29	65
D <sup>a</sup> VICTORIA ALVAREZ VILLARES	29	64
D <sup>a</sup> JUSTA ESCALONA MIRANDA	29	96
D <sup>a</sup> MARTINA PRIETO OVIEDO	29	97
D. VALENTIN VILLARES SAUCE	29	98
D <sup>a</sup> M <sup>a</sup> JESUS DELGADO JUAREZ	29	99
D. ALEJANDRO YELMO SAUCE	29	100
D. ANTONIO DONALONSO RUBIO	29	101
D. LORENZO VILLARES VILLARES	29	80
D. LUCIANO PICADO GARCIA	29	1, 5
D. CANDIDO DELGADO JUAREZ	29	7
D. TIMOTEO GALAN ALVAREZ	29	6
D <sup>a</sup> FRANCISCA FERNANDEZ SAUCE	29	8
D. CANDIDO DELGADO JUAREEZ	29	9
D. VICTOR SILVEIRA SANCHEZ RUBIO	29	10
D <sup>a</sup> MARIA JESUS DELGADO JUAREZ	29	11
D <sup>a</sup> EMILIANA ESCALONA MIRANDA	29	12
D. PEDRO DELGADO RUBIO	29	13
D. EMILIANO GALAN ALCOJOL	29	14
D. FLORENCIO BONILLA JUAREZ	29	16
D. MAGDALENO RAMIREZ FERNANDEZ	29	17
D. AGAPITO PLAZA VILLARES	22	1
D. CASILDO ALCOJOL MOYANO	22	2
D <sup>a</sup> PLACIDA FERNANDEZ JIMENEZ	22	3
D. MAGADALENO DIAZ DONALONSO	22	4
D. FRANCISCO Y DAMIANA DIAZ BONILLA	22	5
D. MAGADALENO DIAZ DONALONSO	22	14
D. JOSE M <sup>a</sup> ARISTRAIN DE LA CRUZ	22	39
D <sup>a</sup> JUANA MARTIN ALVAREZ	22	42
D. JOSE M <sup>a</sup> ARISTRAIN DE LA CRUZ	22	43
D. JOSE LUIS MARTIN GARCIA	22	23
D. COSME OLIVA MUÑOZ Y 3 HNOS	23	22

D. JULIAN SANZ CALONGE	23	21
HERMANOS ACEITUNO ACEITUNO	23	20
D. RAMON MUÑOZ SANCHEZ	23	19
HERMANOS ACEITUNO ACEITUNO	23	17, 16
D. JOSE M <sup>a</sup> ARISTRAIN DE LA CRUZ	23	16
D. JOSE M <sup>a</sup> ARISTRAIN DE LA CRUZ	24	27
HERMANOS ACEITUNO ACEITUNO	24	31
<b>AYUNTAMIENTO</b>		
D. RAMON MUÑOZ SANCHEZ	24	30
D. JULIAN SANZ CALONGE	24	29
D. COSME OLIVA MUÑOZ Y HNOS	24	28

**RESOLUCION de 4 de febrero de 1993 de la Comisión de Urbanismo de Extremadura, por la que se aprueba definitivamente la modificación de las Normas Subsidiarias de Planeamiento de Puebla de Sancho Pérez.**

La Comisión de Urbanismo de Extremadura, en sesión de 4 de febrero de 1993 examinado el expediente de referencia, adoptó la resolución siguiente:

**RESULTANDO:** Que el Excmo. Ayuntamiento de Puebla de Sancho Pérez en sesión plenaria de fecha 14 de marzo de 1992 aprobó inicialmente la Modificación de las Normas Subsidiarias epigrafiada.

**RESULTANDO:** Que con fecha 28 de marzo y de 3 de abril de 1992, aparecieron insertos sendos anuncios de información pública durante el período de un mes, en el Boletín Oficial de la Provincia y en el periódico «Hoy» respectivamente. No presentándose durante el indicado período alegación alguna.

**RESULTANDO:** Que el Ayuntamiento en Pleno, en sesión de 11 de marzo de 1992, aprobó Provisionalmente la modificación epigrafiada.

**CONSIDERANDO:** Que las competencias en materia de Ordenación del Territorio y Urbanismo han sido transferidas del Estado a esta Comunidad Autónoma, por virtud de lo dispuesto en el Real Decreto 2912/1979 de 21-12, y asignadas a la Consejería de Obras Públicas, Urbanismo y Medio Ambiente por Decreto de 10-7-86 (D.O.E. núm. 60 de 22-7-86).

**CONSIDERANDO:** Que la Comisión de Urbanismo de Extremadura es

competente para conocer el asunto, según lo dispuesto en Decreto 136/1989.

**CONSIDERANDO:** Que las modificaciones de cualquiera de los elementos de los planes, proyectos, programas, normas y ordenanzas, se sujetarán a las mismas disposiciones enunciadas para su formación (Art. 161 del Reglamento de Planeamiento).

**CONSIDERANDO:** Que en su tramitación se ha seguido el procedimiento previsto en el artículo 151.2 del Reglamento de Planeamiento.

En su virtud, vistos los preceptos legales reseñados y demás de general aplicación, y a la vista del informe emitido por el Servicio de Urbanismo,

**A C U E R D A**

Aprobar definitivamente la Modificación de las Normas Subsidiarias de Planeamiento de Puebla de Sancho Pérez consistente en atribuir uso hotelero a las parcelas 25 y 26 del Polígono «Los Caños».

Contra la presente resolución podrá interponerse recurso de reposición, previo al contencioso-administrativo, ante esta misma Comisión de Urbanismo de Extremadura, en el plazo de un mes desde su publicación en el Diario Oficial de Extremadura.

V.º B.º

El Presidente,

EDUARDO DE ORDUÑA PUEBLA

El Secretario,

RAFAEL FERRERA CLARAMONT

**RESOLUCION de 24 de febrero de 1993, de la Comisión de Urbanismo de Extremadura por la que se aprueba definitivamente la modificación del Plan General de Ordenación Urbana de Villanueva de la Serena. Enclave 5A. Plaza de la Estación.**

La Comisión de Urbanismo de Extremadura, en sesión de 24 de febrero de 1993, examinado el expediente de referencia, adoptó la resolución siguiente:

**RESULTANDO:** Que el Excmo. Ayuntamiento de Villanueva de la Serena, en sesión plenaria de fecha 27 de julio de 1992 aprobó inicialmente la modificación del Plan General de Ordenación Urbana epigrafiada.

**RESULTANDO:** Que con fecha 31 de julio de 1992 y 1 de agosto de 1992, aparecieron insertos sendos anuncios de información pública durante el periodo de un mes, en el Boletín Oficial de la Provincia y en el periódico «Extremadura» respectivamente.

**RESULTANDO:** Que el Ayuntamiento en Pleno, en sesión de 23 de octubre de 1992, aprobó Provisionalmente la modificación del Plan General, más arriba indicada.

**RESULTANDO:** Que remitido el expediente a la Comisión de Urbanismo de Extremadura, en sesión de 15 de diciembre de 1992, emitió informe al respecto, devolviendo el expediente al Excmo. Ayuntamiento para su subsanación.

**RESULTANDO:** Que en el Diario Oficial de Extremadura de 24 de diciembre de 1992, apareció anuncio de información pública relativa a la modificación antes dicha.

**RESULTANDO:** Que, subsanado el expediente, se procedió a realizar la aprobación provisional por el Pleno de la Corporación, con fecha de 29 de enero de 1993, con las reformas aconsejadas por esta Comisión.

**CONSIDERANDO:** Que las competencias en materia de Ordenación del Territorio y Urbanismo han sido transferidas del Estado a esta Comunidad Autónoma, por virtud de lo dispuesto en el Real Decreto 2912/1979 de 21-12, y asignadas a la Consejería de Obras Públicas, Urbanismo y Medio Ambiente por Decreto de 10-7-86 (D.O.E. núm. 60 de 22-7-86).

**CONSIDERANDO:** Que la Comisión de Urbanismo de Extremadura es competente para conocer el asunto, según lo dispuesto en Decreto 136/1989.

**CONSIDERANDO:** Que en su tramitación se ha seguido el procedimiento previsto en el art. 114 de la Ley del Suelo (Texto Refundido aprobado por Real Decreto legislativo 1/1992, de 26 de junio) y 125 y ss. del Reglamento de Planeamiento.

En su virtud, vistos los preceptos legales reseñados y demás de general aplicación, y a la vista de los informes técnico y jurídico emitidos por el Servicio de Urbanismo,

**A C U E R D A**

Aprobar definitivamente la modificación del Plan General de Ordenación Urbana de Villanueva de la Serena, Enclave 5-A. Plaza de la Estación.

Contra la presente resolución podrá interponerse recurso de reposición, previo al contencioso-administrativo, ante esta misma Comisión de Urbanismo de Extremadura, en el plazo de un mes desde su publicación en el Diario Oficial de Extremadura.

V.º B.º

El Presidente,

EDUARDO DE ORDUÑA PUEBLA

El Secretario,

RAFAEL FERRERA CLARAMONT

**RESOLUCION de 2 de junio de 1993, de la Dirección General de Infraestructura, por la que se adjudica definitivamente el Concurso para la Contratación de los Servicios de Asistencia Técnica para la redacción del Proyecto de «Mejora de abastecimiento a Nuñomoral y otros».**

Vistas las ofertas presentadas, así como el Informe-Propuesta de adjudicación que al respecto emite el Servicio de Obras Hidráulicas esta Dirección General de Infraestructura, en virtud de las facultades conferidas por el Consejo de Gobierno, teniendo en cuenta el Reglamento General de Contratación del Estado y en cumplimiento de la Orden del Excmo. Sr. Consejero de fecha 15 de julio de 1992 (D.O.E. núm. 58, de 23.07.92)

**R E S U E L V E**

Adjudicar definitivamente los citados Servicios de Asistencia Técnica a la Empresa INPROESA, en la cantidad de siete millones novecientas setenta y cinco mil pesetas (7.975.000 pesetas).

Mérida, a 2 de junio de 1993.

El Director General de Infraestructura,  
MIGUEL GARCIA LEDO

**RESOLUCION de 2 junio de 1993, de la Dirección General de Infraestructura, por la que se adjudica definitivamente el Concurso para la Contratación de los Servicios de Asistencia Técnica para la redacción del proyecto de «Mejora de abastecimiento a Pinofranqueado».**

Vistas las ofertas presentadas, así como el Informe-Propuesta de adjudicación que al respecto emite el Servicio de Obras Hidráulicas, esta Dirección General de Infraestructura, en virtud de las facultades conferidas por el Consejo de Gobierno, teniendo en cuenta el Reglamento General de Contratación del Estado y en cumplimiento de la Orden del Excmo. Sr. Consejero de fecha 15 de julio de 1992 (D.O.E. núm. 58, de 23.07.92),

#### RESUELVE

Adjudicar definitivamente los citados Servicios de Asistencia Técnica a la Unión Temporal de Empresas Emilio González Zamora-VORSEVI, S.A en la cantidad de once millones doscientas cincuenta mil pesetas (11.250.000 pesetas).

Mérida, a 2 de junio de 1993.

El Director General de Infraestructura,  
MIGUEL GARCIA LEDO

**RESOLUCION de 2 de junio de 1993, de la Dirección General de Infraestructura por la que se adjudica definitivamente el Concurso para la Contratación de los Servicios de Asistencia Técnica para la redacción del Proyecto de «Mejora de abastecimiento a Casares de Hurdes y otros».**

Vistas las ofertas presentadas, así como el Informe-Propuesta de adjudicación que al respecto emite el Servicio de Obras Hidráulicas, esta Dirección General de Infraestructura, en virtud de las facultades conferidas por el Consejo de Gobierno, teniendo en cuenta el Reglamento General de Contratación del Estado y en cumplimiento de la Orden del Excmo. Sr. Consejero de fecha 15 de julio de 1992 (D.O.E. núm. 58 de 23.07.92),

#### RESUELVE

Adjudicar definitivamente los citados Servicios de Asistencia Técnica a la Empresa EXACO, S.A., en la cantidad de ocho millones novecientas veintinueve mil pesetas (8.929.000 pesetas).

Mérida, 2 de junio de 1993.

El Director General de Infraestructura,  
MIGUEL GARCIA LEDO

## V. Anuncios

### EXCMO. AYUNTAMIENTO DE BADAJOZ

**ANUNCIO de 11 de mayo de 1993, sobre aprobación definitiva del Plan Especial de Ordenación y localización de las Infraestructuras Básicas de la Urbanización: Río Caya.**

El Excmo. Ayuntamiento Pleno de Badajoz, en sesión cele-

brada el día 1 de marzo de 1993, aprobó definitivamente el Plan Especial de Ordenación y localización de las Infraestructuras Básicas de la Urbanización Río Caya, en Badajoz, presentado por la Comunidad de Propietarios de dicha urbanización y redactado por el Arquitecto, don José Manuel Pagés Madrigal. Se hace público dicho acuerdo para general conocimiento.

Badajoz, 11 de mayo de 1993.—El Alcalde.

