

CONSEJERIA DE AGRICULTURA Y COMERCIO

DECRETO 65/1998, de 5 de mayo, por el que se declara de utilidad pública y urgente ejecución la concentración parcelaria de la zona de «Ortiga-Guadamez», términos municipales de Mengabril y Don Benito.

Los acusados caracteres de gravedad que ofrece la dispersión parcelaria de la zona de «Ortiga-Guadamez», términos municipales de Mengabril y Don Benito (Badajoz), puestos de manifiesto por los agricultores de la misma en solicitud de concentración parcelaria dirigida a la Consejería de Agricultura y Comercio de la Junta de Extremadura, han motivado la realización por la Dirección General de Estructuras Agrarias de un estudio sobre las circunstancias y posibilidades técnicas que concurren en la citada zona, deduciéndose de dicho estudio la conveniencia de llevar a cabo la concentración parcelaria por razón de utilidad pública.

En su virtud, a propuesta del Consejero de Agricultura y Comercio de la Junta de Extremadura, formulada con arreglo a lo que establece la Ley de Reforma y Desarrollo Agrario, de 12 de enero de 1973, y previa deliberación del Consejo de Gobierno de la Junta de Extremadura, de fecha 5 de mayo de 1998,

D I S P O N G O

ARTICULO 1.º - Se declara de utilidad pública y urgente ejecución la concentración parcelaria de la zona de «Ortiga-Guadamez», términos de Mengabril y Don Benito (Badajoz).

ARTICULO 2.º - Los límites de la Zona son:

Norte: Canal del Zújar.

Sur: Término de Don Benito.

Este: Cordel de Toconal.

Oeste: Carretera de Don Benito-Valel de la Serena y río Ortiga.

ARTICULO 3.º - Se faculta a la Dirección General de Estructuras Agrarias para que simplifique el trámite conforme a lo previsto en el artículo 201 de la vigente Ley de Reforma y Desarrollo Agrario.

ARTICULO 4.º - Se faculta a la Consejería de Agricultura y Comercio de la Junta de Extremadura, para dictar las disposiciones complementarias que requiera la ejecución de lo dispuesto en el presente Decreto.

DISPOSICION FINAL: El presente Decreto entrará en vigor el mismo día de su publicación en el Diario Oficial de Extremadura.

Mérida, 5 de mayo de 1998.

El Presidente de la Junta de Extremadura,
JUAN CARLOS RODRIGUEZ IBARRA

El Consejero de Agricultura y Comercio,
EUGENIO ALVAREZ GOMEZ

CONSEJERIA DE BIENESTAR SOCIAL

DECRETO 67/1998, de 5 de mayo, por el que se aprueba el Mapa Sanitario de la Comunidad Autónoma de Extremadura.

Desde la primera delimitación del marco territorial de las Zonas de Salud de la Comunidad Autónoma de Extremadura, efectuada en 1984 por Decreto 68/1984, de 6 de septiembre, ha sido necesario, para el mejor funcionamiento de los recursos sanitarios implicados y por consiguiente, de la atención a la salud de los ciudadanos prestada por ellos, varias modificaciones del mismo que se vieron plasmadas en sucesivos Decretos, Decreto 55/1985, Decreto 63/1989 y Decreto 98/1990.

Como corresponde a toda actividad que lleve implícita la ordenación sanitaria del territorio, ésta debe poseer un carácter dinámico y flexible, a fin de que sea capaz de adaptarse a los continuos cambios que se están produciendo en los ámbitos: demográfico, de accesibilidad a los servicios sanitarios y de distribución de recursos. Esto hace que el Mapa Sanitario, como instrumento necesario en orden a conseguir un mayor nivel de salud de todos los ciudadanos de la Comunidad, debe estar sujeto a aquellas variaciones que la propia planificación sanitaria detecta como recomendables para el cumplimiento de sus fines.

Una vez consolidada la Reforma de la Atención Primaria en Extremadura se ha realizado un estudio pormenorizado del inventario de recursos en el nivel primario de salud y se han identificado y estudiado las variables anteriormente citadas en todas las Zonas de Salud de la Comunidad Autónoma de Extremadura, dentro del proceso de elaboración del nuevo Plan de Salud.

Como consecuencia de dicho estudio, se han identificado algunas Zonas de Salud que por diversos motivos necesitaban una revisión de sus límites actuales.

Siendo competencia de la Comunidad Autónoma la delimitación del marco territorial de las Zonas y Areas de Salud respectivamente y siguiendo los criterios establecidos por la Ley 14/1986, de 25 de abril, General de Sanidad, norma básica y de general observación, y una vez evaluados el informe y propuesta de la Comisión Mixta para el estudio y delimitación de las Estructuras Básicas de Salud, creada por Orden de la Consejería de Sanidad y Consumo de fecha 19 de junio de 1984, se considera necesario recoger, a través del presente Decreto, las modificaciones que vengan a concretar la ordenación sanitaria territorial de la Comunidad Autónoma de Extremadura.

En su virtud y en uso de las facultades que tengo atribuidas, estudiadas las oportunas alegaciones y previa deliberación del Consejo de Gobierno en su sesión de 5 de mayo de 1998.

D I S P O N G O

ARTICULO 1.º - El Mapa Sanitario de la Comunidad Autónoma de Extremadura es el formado por las Zonas y Areas de Salud delimitadas en el Anexo I y Anexo II del presente Decreto, respectivamente.

ARTICULO 2.º

1.—Cada Zona de Salud comprende las localidades expresadas en el Anexo I y, en su caso, la delimitación geográfica indicada en el mismo para los núcleos urbanos.

2.—Cada Area de Salud comprende las Zonas de Salud expresadas en el Anexo II.

DISPOSICIONES DEROGATORIAS

PRIMERA.—Queda derogado el Decreto 63/1989, de 18 de julio y el Decreto 98/1990, de 26 de diciembre.

SEGUNDA.—Queda derogado en cuanto a la configuración de las Areas de Salud, lo establecido en el Anexo del Decreto 64/1989, de 18 de julio y en el Anexo del Decreto 4/1987, de 27 de enero, respectivamente.

DISPOSICIONES FINALES

PRIMERA.—Se autoriza a la Consejería de Bienestar Social para que en el ámbito de sus competencias dicte cuantas normas sean necesarias para el desarrollo de este Decreto.

SEGUNDA.—El presente Decreto entrará en vigor al día siguiente de publicación en el Diario Oficial de Extremadura.
Mérida, 5 de mayo de 1998.

El Presidente de la Junta de Extremadura,
JUAN CARLOS RODRIGUEZ IBARRA

El consejero de Bienestar Social,
GUILLERMO FERNANDEZ VARA

ANEXO I

PROVINCIA DE BADAJOZ									
ZONA DE SALUD		MUNICIPIO		LOCALIDAD					
Código	Denominación	Código	Denominación	Código	Denominación	Denominación	Código	Denominación	Categoría
061001	Alburquerque	006	Alburquerque	006	00	00	Alburquerque		TERMINO MUNICIPAL
				006	00	01	Alburquerque		Villa
				006	00	02	Benavente		Caserío
				006	00	03	Casas de San Juan		Caserío
				006	00	04	Silvestre		Caserío
		037	Codosera (La)	006	00	05	Tejarejo		Caserío
				037	00	00	Codosera (La)		TERMINO MUNICIPAL
				037	00	01	Bacoco		Caserío
				037	00	02	Codosera (La)		Villa
				037	00	03	Marco (El)		Caserío
				037	00	04	Rabaza (La)		Caserío
				037	00	05	Tojera (La)		Caserío
				037	00	06	Varse (La)		Caserío
				037	00	07	Vega (La)		Caserío
155	Villar del Rey	155	00	00	Villar del Rey		TERMINO MUNICIPAL		
061002	Alconchel	007	Alconchel	007	00	00	Alconchel		TERMINO MUNICIPAL
				042	00	00	Cheles		TERMINO MUNICIPAL
				066	00	00	Higuera de Vargas		TERMINO MUNICIPAL
				129	00	00	Táliga		TERMINO MUNICIPAL

ZONA DE SALUD		MUNICIPIO		LOCALIDAD		
Código	Denominación	Código	Denominación	Código	Denominación	Categoría
061003	Badajoz - Anexo I	015	Badajoz	015 00 04	Badajoz	Ciudad
061004	Badajoz - La Paz	015	Badajoz	015 00 04	Badajoz	Ciudad
061005	Badajoz - San Fernando	015	Badajoz	015 00 04	Badajoz	Ciudad
				015 00 10	Gévora	Pob. de Colonización.
				015 00 16	Valdebotoa	Pob. de Colonización.
061006	Badajoz - San Roque	015	Badajoz	015 00 04	Badajoz	Ciudad
061007	Badajoz - Zona Centro	015	Badajoz	015 00 04	Badajoz	Ciudad
061008	Badajoz - Valdepasillas	015	Badajoz	015 00 04	Badajoz	Ciudad
061009	Barcarrota	010	Almendral	010 00 00	Almendral	TERMINO MUNICIPAL
		016	Barcarrota	016 00 00	Barcarrota	TERMINO MUNICIPAL
		116	Salvaleón	116 00 00	Salvaleón	TERMINO MUNICIPAL
		131	Torre de Miguel Sesmero	131 00 00	Torre de Miguel Sesmero	TERMINO MUNICIPAL
061010	Jerez de los Caballeros	070	Jerez de los Caballeros	070 00 00	Jerez de los Caballeros	TERMINO MUNICIPAL
				070 00 02	Bazana (La)	Pob. colonización
				070 00 03	Brovales	Pob. colonización
				070 00 04	Jerez de los Caballeros	Ciudad
				070 00 05	Valuengo	Pob. colonización
		147	Valle de Matamoros	147 00 00	Valle de Matamoros	TERMINO MUNICIPAL
		148	Valle de Santa Ana	148 00 00	Valle de Santa Ana	TERMINO MUNICIPAL

ZONA DE SALUD		MUNICIPIO		LOCALIDAD						
Código	Denominación	Código	Denominación	Código	Denominación	Categoría				
061011	Montijo	072	Lobón	072	00	00	Lobón	TERMINO MUNICIPAL		
				072	00	02	Lobón	Villa		
		088	Montijo	088	00	00	Montijo	TERMINO MUNICIPAL		
				088	00	01	Barbaño	Pob. colonización		
				088	00	02	Lácara	Pob. colonización		
		103	Puebla de la Calzada	088	00	03	Montijo	Villa		
103	00			00	Puebla de la Calzada	TERMINO MUNICIPAL				
132	Torremayor	132	00	00	Torremayor	TERMINO MUNICIPAL				
061012	Oliva de la Frontera	093	Oliva de la Frontera	093	00	00	Oliva de la Frontera	TERMINO MUNICIPAL		
				159	00	00	Zahinos	TERMINO MUNICIPAL		
061013	Olivenza	095	Olivenza	095	00	00	Olivenza	TERMINO MUNICIPAL		
				095	00	01	Olivenza	Ciudad		
				095	00	02	San Benito de la Contienda	Aldea		
				095	00	03	San Francisco de Olivenza	Pob. colonización		
				095	00	04	San Jorge de Alor	Villa		
				095	00	05	San Rafael de Olivenza	Pob. colonización		
				095	00	06	Santo Domingo	Aldea		
				095	00	07	Villareal	Aldea		
				143	Valverde de Leganés	143	00	00	Valverde de Leganés	TERMINO MUNICIPAL

ZONA DE SALUD		MUNICIPIO		LOCALIDAD		
Código	Denominación	Código	Denominación	Código	Denominación	Categoría
061014	Pueblonuevo del Guadiana	015	Badajoz	015 00 00	Badajoz	TERMINO MUNICIPAL
		015 00 02			Alcazaba	Pob. colonización
		015 00 11			Guadiana del Caudillo	Pob. colonización
		015 00 12			Novelda del Guadiana	Pob. colonización
		015 00 13			Pueblonuevo del Guadiana	Pob. colonización
		015 00 14			Sagrajas	Pob. colonización
			Valdelacalzada		Valdelacalzada	TERMINO MUNICIPAL.
061015	Roca de la Sierra (La)	107	Puebla de Obando	107 00 00	Puebla de Obando	TERMINO MUNICIPAL
		115	Roca de la Sierra (La)	115 00 00	Roca de la Sierra (La)	TERMINO MUNICIPAL
061016	San Vicente de Alcántara	123	San Vicente de Alcántara	123 00 00	San Vicente de Alcántara	TERMINO MUNICIPAL
		123 00 01			Dehesa Mayorga	Caserío
		123 00 02			Dehesa Piedrabuena	Cortijada
		123 00 03			San Vicente de Alcántara	Villa

ZONA DE SALUD		MUNICIPIO		LOCALIDAD				
Código	Denominación	Código	Denominación	Código	Denominación	Categoría		
061017	Santa Marta de los Barros	040	Corte de Peleas	040	00	00	Corte de Peleas	TERMINO MUNICIPAL
		040	00	01	Corte de Peleas			Villa
		040	00	02	Cortijo del Cura			Caserío
		045	Entrín Bajo	045	00	00	Entrín Bajo	TERMINO MUNICIPAL
		045	00	01	Entrín Alto			Barrio
		045	00	02	Entrín Bajo			Villa
		089	Moreira (La)	089	00	00	Moreira (La)	TERMINO MUNICIPAL
		092	Nogales	092	00	00	Nogales	TERMINO MUNICIPAL
		099	Parra (La)	099	00	00	Parra (La)	TERMINO MUNICIPAL
		117	Salvatierra de los Barros	117	00	00	Salvatierra de los Barros	TERMINO MUNICIPAL
		121	Santa Marta	121	00	00	Santa Marta	TERMINO MUNICIPAL
061018	Talavera la Real	005	Albuera (La)	005	00	00	Albuera (La)	TERMINO MUNICIPAL
		015	Badajoz	015	00	00	Badajoz	TERMINO MUNICIPAL
		015	Alvarado - La Risca	015	00	03	Alvarado - La Risca	Pob. colonización
		015	Balboa	015	00	05	Balboa	Pob. colonización
		015	Villafranco del Guadiana	015	00	18	Villafranco del Guadiana	Pob. colonización
		072	Lobón	072	00	01	Guadájira	Pob. colonización
		128	Talavera la Real	128	00	00	Talavera la Real	TERMINO MUNICIPAL
061019	Villanueva del Fresno	140	Valencia del Mombuey	140	00	00	Valencia del Mombuey	TERMINO MUNICIPAL
		154	Villanueva del Fresno	154	00	00	Villanueva del Fresno	TERMINO MUNICIPAL

ZONA DE SALUD		MUNICIPIO		LOCALIDAD					
Código	Denominación	Código	Denominación	Código	Denominación				
062020	Aceuchal	002	Aceuchal	002	00 00	000	00	Aceuchal	TERMINO MUNICIPAL
		126	Solana de los Barros	126	00 00	000	00	Solana de los Barros	TERMINO MUNICIPAL
				126	00 01	000	01	Cortegana	Aldea
				126	00 02	000	02	Retamal	Aldea
				126	00 03	000	03	Solana de los Barros	Villa
		152	Villalba de los Barros	152	00 00	000	00	Villalba de los Barros	TERMINO MUNICIPAL
062021	Almendralejo	011	Almendralejo	011	00 00	000	00	Almendralejo	TERMINO MUNICIPAL
				011	00 01	000	01	Almendralejo	Ciudad
				011	00 02	000	02	San Marcos	Colonia
062022	Cordobilla de Lácara	031	Carmonita	031	00 00	000	00	Carmonita	TERMINO MUNICIPAL
		038	Cordobilla de Lácara	038	00 00	000	00	Cordobilla de Lácara	TERMINO MUNICIPAL
		090	Nava de Santiago (La)	090	00 00	000	00	Nava de Santiago (La)	TERMINO MUNICIPAL

ZONA DE SALUD		MUNICIPIO		LOCALIDAD				
Código	Denominación	Código	Denominación	Código	Denominación	Categoría		
062023	Guareña	041	Cristina	041	00	00	Cristina	TERMINO MUNICIPAL
		060	Guareña	060	00	00	Guareña	TERMINO MUNICIPAL
		079	Manchita	060	00	03	Guareña	Villa
		094	Oliva de Mérida	079	00	00	Manchita	TERMINO MUNICIPAL
				094	00	00	Oliva de Mérida	TERMINO MUNICIPAL
				094	00	01	Abejarones de Arriba y Abajo	Cortijos
				094	00	02	Campo Ameno	Cortijo
				094	00	04	Garza (La)	Cortijo
				094	00	05	Oliva de Mérida	Villa
				094	00	03	Osa y Navas (La)	Cortijos
		138	Valdetorres	094	00	06	Zapatera (La)	Cortijo
		138	Valdetorres	138	00	00	Valdetorres	TERMINO MUNICIPAL
062024	Hornachos	029	Campillo de Llerena	029	00	00	Campillo de Llerena	TERMINO MUNICIPAL
		069	Hornachos	069	00	00	Hornachos	TERMINO MUNICIPAL
		098	Palomas	098	00	00	Palomas	TERMINO MUNICIPAL
		112	Retamal de Llerena	112	00	00	Retamal de Llerena	TERMINO MUNICIPAL
		104	Puebla de la Reina	104	00	00	Puebla de la Reina	TERMINO MUNICIPAL

ZONA DE SALUD		MUNICIPIO			LOCALIDAD		
Código	Denominación	Código	Denominación	Código	Denominación	Categoría	
062025	Mérida-Norte	009	Ajuen	009 00 00	Ajuen	TERMINO MUNICIPAL	
				009 00 01	Ajuen	Lugar	
				009 00 02	Chaparrales (Los)	Cortijo	
		032	Carrascalejo (El)	032 00 00	Carrascalejo (El)	TERMINO MUNICIPAL	
				032 00 01	Carrascalejo (El)	Lugar	
				032 00 02	Cancho Gordo	Diseminado	
		043	Don Alvaro	043 00 00	Don Alvaro	TERMINO MUNICIPAL	
		046	Esparragalejo	046 00 00	Esparragalejo	TERMINO MUNICIPAL	
		058	Garrovilla (La)	058 00 00	Garrovilla (La)	TERMINO MUNICIPAL	
		084	Mirandilla	084 00 00	Mirandilla	TERMINO MUNICIPAL	
		119	San Pedro de Mérida	119 00 00	San Pedro de Mérida	TERMINO MUNICIPAL	
		135	Trujillanos	135 00 00	Trujillanos	TERMINO MUNICIPAL	
		145	Valverde de Mérida	145 00 00	Valverde de Mérida	TERMINO MUNICIPAL	
		062026	Mérida-Obispo Paulo	012	Arroyo de San Scrván	012 00 00	Arroyo de San Scrván
025	Calamonte			025 00 00	Calamonte	TERMINO MUNICIPAL	
083	Mérida			083 00 00	Mérida	TERMINO MUNICIPAL	
133	Torremejía			133 00 00	Torremejía	TERMINO MUNICIPAL	
083	Mérida			083 00 00	Mérida	TERMINO MUNICIPAL	
062027	Mérida-Poligono "Nueva Ciudad"	083	Mérida	083 00 00	Mérida	TERMINO MUNICIPAL	
		083	Mérida	083 00 00	Mérida	TERMINO MUNICIPAL	
062029	Villafranca de los Barros	068	Hinojosa del Valle	068 00 00	Hinojosa del Valle	TERMINO MUNICIPAL	
		106	Puebla del Prior	106 00 00	Puebla del Prior	TERMINO MUNICIPAL	
		113	Ribera del Fresno	113 00 00	Ribera del Fresno	TERMINO MUNICIPAL	
		149	Villafranca de los Barros	149 00 00	Villafranca de los Barros	TERMINO MUNICIPAL	

ZONA DE SALUD		MUNICIPIO			LOCALIDAD		
Código	Denominación	Código	Denominación	Código	Denominación	Categoría	
062030	Zarza de Alange	004	Alange	004	Alange	TERMINO MUNICIPAL	
				004	Alange	Villa	
				004	Campos de Alange	Caserio	
				004	Palacio Quemado	Caserio	
		151	Villagonzalo	151	Villagonzalo	TERMINO MUNICIPAL	
		162	Zarza de Alange	162	Zarza de Alange	TERMINO MUNICIPAL	
063031	Cabeza del Buey	023	Cabeza del Buey	023	Cabeza del Buey	TERMINO MUNICIPAL	
				023	Almorchón	Lugar	
				023	Cabeza del Buey	Villa	
		030	Capilla	030	Capilla	TERMINO MUNICIPAL	
		100	Peñalsordo	100	Peñalsordo	TERMINO MUNICIPAL	
		161	Zarza Capilla	161	Zarza Capilla	TERMINO MUNICIPAL	
063032	Campanario	028	Campanario	028	Campanario	TERMINO MUNICIPAL	
				028	Campanario	Villa	
				028	Guarda (La)	Aldea	
		109	Quintana de la Serena	109	Quintana de la Serena	TERMINO MUNICIPAL	

ZONA DE SALUD		MUNICIPIO		LOCALIDAD						
Código	Denominación	Código	Denominación	Código	Denominación	Categoría				
063033	Castuera	018	Benquerencia de la Serena	018	00	00	Benquerencia de la Serena	TERMINO MUNICIPAL		
		018		00	01	01	Villa			
		018		00	02	02	Helechal	Lugar		
		018		00	03	03	Nava (La)	Aldea		
		018	00	04	04	Puerto Hurraco	Aldea			
		036	Castuera	036	00	00	00	Castuera	TERMINO MUNICIPAL	
		036		00	01	01	Castuera	Villa		
087	Monterrubio de la Serena	036	00	02	02	Pantano del Zujar	Poblado			
087		00	00	00	00	Monterrubio de la Serena	TERMINO MUNICIPAL			
063034	Don Benito	044	Don Benito	044	00	02	Don Benito	Ciudad		
063035	Herrera del Duque	035	Castilblanco	035	00	00	Castilblanco	TERMINO MUNICIPAL		
		051		Fuenlabrada de los Montes	051	00	00	Fuenlabrada de los Montes	TERMINO MUNICIPAL	
		062	Helechosa		062	00	00	Helechosa	TERMINO MUNICIPAL	
		062			00	01	01	Bohonal	Aldea	
		062	Herrera del Duque	062	00	02	02	Helechosa	Villa	
		063		Herrera del Duque	063	00	00	Herrera del Duque	TERMINO MUNICIPAL	
		063			00	01	01	Herrera del Duque	Villa	
		063	Valdecaballeros	063	00	02	02	Peloché	Aldea	
		137		Valdecaballeros	137	00	00	00	Valdecaballeros	TERMINO MUNICIPAL
		137			00	01	01	Poblado A.E.T.E.A.	Poblado	
		137			00	02	02	Poblado C.N.V.	Poblado	
137	Villarta de los Montes	137	00	03	03	Valdecaballeros	Villa			
157		00	00	00	Villarta de los Montes	TERMINO MUNICIPAL				

ZONA DE SALUD		MUNICIPIO		LOCALIDAD	
Código	Denominación	Código	Denominación	Código	Denominación
063036	Navalvillar de Pela	001	Acodera	001 00 00	Acodera
				001 00 01	Acodera
				001 00 02	Guadalperales
		033	Casas de Don Pedro	033 00 00	Casas de Don Pedro
		044	Don Benito	044 00 03	Gargaligas
		091	Navalvillar de Pela	091 00 01	Navalvillar de Pela
				091 00 02	Obando
		091 00 03	Vegas Altas		
063037	Orellana la Vieja	096	Orellana de la Sierra	096 00 00	Orellana de la Sierra
		097	Orellana la Vieja	097 00 00	Orellana la Vieja
063038	Santa Amalia	044	Don Benito	044 00 01	Conquista del Guadiana
				044 00 04	Hernán Cortés
				044 00 05	Ruacas
				044 00 07	Valdehornillos
				044 00 08	Vivares
		060	Guareña	060 00 04	Torrefresncda
		080	Medellin	080 00 01	Medellin
				080 00 02	Yelbes
		082	Mengabril	082 00 00	Mengabril
		120	Santa Amalia	120 00 00	Santa Amalia

TERMINO MUNICIPAL
Lugar
Pop. colonización
TERMINO MUNICIPAL
Pop. colonización
Villa
Pop. colonización
Pop. colonización

TERMINO MUNICIPAL
TERMINO MUNICIPAL

Pop. colonización
Pop. colonización
Pop. colonización
Poblado de Colonización
Pop. colonización
Pop. colonización
Villa
Pop. colonización
TERMINO MUNICIPAL
TERMINO MUNICIPAL

ZONA DE SALUD		MUNICIPIO		LOCALIDAD		
Código	Denominación	Código	Denominación	Código	Denominación	
Código	Denominación	Código	Denominación	Código	Denominación	
063039	Siruela	017	Baterno	00 00	Baterno	TERMINO MUNICIPAL
		056	Garbayuela	00 00	Garbayuela	TERMINO MUNICIPAL
		057	Garlitos	00 00	Garlitos	TERMINO MUNICIPAL
		114	Risco	00 00	Risco	TERMINO MUNICIPAL
		118	Sancti-Spiritus	00 00	Sancti-Spiritus	TERMINO MUNICIPAL
		125	Sirucla	00 00	Sirucla	TERMINO MUNICIPAL
		130	Tamurejo	00 00	Tamurejo	TERMINO MUNICIPAL
		063040	Talarrubias	048	Esparragosa de Larcs	00 00
		048	Esparragosa de Larcs	00 01	Villa	
		048	Galizucla	00 02	Aldea	
		102	Puebla de Alcocer	00 00	Puebla de Alcocer	TERMINO MUNICIPAL
		127	Talarrubias	00 01	Puerto Peña	Poblado
		127	Talarrubias	00 02	Talarrubias	Villa
063041	Villanueva de la Serena - Urbano	153	Villanueva de la Serena	00 05	Villanueva de la Serena	Ciudad

ZONA DE SALUD		MUNICIPIO		LOCALIDAD				
Código	Denominación	Código	Denominación	Código	Denominación	Categoría		
063042	Villanueva de la Serena - Rural	044	Don Benito	044	Torviscal (El)	Pob. colonización		
		111	Rena	111	Rena	TERMINO MUNICIPAL		
		153	Villanueva de la Serena	153	Casas del Castillo	153	Casas del Castillo	Barriada
				153	Encomienda O.C. Y.C.A.	153	Encomienda O.C. Y.C.A.	Cortijo
		156	Villar de Rena	153	Entrerrios	153	Entrerrios	Pob. colonización
				153	Valdivia	153	Valdivia	Pob. colonización
				153	Zurbarán	153	Zurbarán	Pob. de colonización
				156	Palazuelo	156	Palazuelo	Pob. colonización
		039	Coronada (La)	156	Puebla de Alcollarín	156	Puebla de Alcollarín	Pob. colonización
				156	Villar de Rena	156	Villar de Rena	TERMINO MUNICIPAL
				156	Villar de Rena	156	Villar de Rena	Villa
		061	Haba (La)	061	Haba (La)	061	Haba (La)	TERMINO MUNICIPAL
		075	Magacela	075	Magacela	075	Magacela	TERMINO MUNICIPAL
063043	Zalamca de la Serena	047	Esparragosa de la Serena	047	Esparragosa de la Serena	TERMINO MUNICIPAL		
		064	Higuera de la Serena	064	Higuera de la Serena	TERMINO MUNICIPAL		
		078	Malpartida de la Serena	078	Malpartida de la Serena	TERMINO MUNICIPAL		
		101	Peraleda del Zaucejo	101	Peraleda del Zaucejo	TERMINO MUNICIPAL		
		146	Valle de la Serena	146	Valle de la Serena	TERMINO MUNICIPAL		
		160	Zalamca de la Serena	160	Zalamca de la Serena	TERMINO MUNICIPAL		
		160	San Cristobal de Zalamca	160	San Cristobal de Zalamca	Pob. colonización		
		160	Zalamca de la Serena	160	Zalamca de la Serena	Villa		

ZONA DE SALUD		MUNICIPIO		LOCALIDAD		
Código	Denominación	Código	Denominación	Código	Denominación	Categoría
064044	Azuaga	014	Azuaga	014 00 00	Azuaga	TERMINO MUNICIPAL
				014 00 01	Azuaga	Villa
				014 00 02	Cardenchoza (La)	Aldca
		059	Granja de Torrehermosa	059 00 00	Granja de Torrehermosa	TERMINO MUNICIPAL
		076	Maguilla	076 00 00	Maguilla	TERMINO MUNICIPAL
		077	Malcocinado	077 00 00	Malcocinado	TERMINO MUNICIPAL
		144	Valverde de Llerena	144 00 00	Valverde de Llerena	TERMINO MUNICIPAL
064045	Fregenal de la Sierra	021	Bodonal de la Sierra	021 00 00	Bodonal de la Sierra	TERMINO MUNICIPAL
		024	Cabeza la Vaca	024 00 00	Cabeza la Vaca	TERMINO MUNICIPAL
		050	Fregenal de la Sierra	050 00 00	Fregenal de la Sierra	TERMINO MUNICIPAL
		055	Fuentes de León	055 00 00	Fuentes de León	TERMINO MUNICIPAL
		067	Higuera la Real	067 00 00	Higuera la Real	TERMINO MUNICIPAL
		124	Segura de León	124 00 00	Segura de León	TERMINO MUNICIPAL
064046	Fuente de Cantos	020	Bienvenida	020 00 00	Bienvenida	TERMINO MUNICIPAL
		027	Calzadilla de los Barros	027 00 00	Calzadilla de los Barros	TERMINO MUNICIPAL
		052	Fuente de Cantos	052 00 00	Fuente de Cantos	TERMINO MUNICIPAL
064047	Fuente del Maestre	049	Feria	049 00 00	Feria	TERMINO MUNICIPAL
		054	Fuente del Maestre	054 00 00	Fuente del Maestre	TERMINO MUNICIPAL

ZONA DE SALUD		MUNICIPIO		LOCALIDAD		
Código	Denominación	Código	Denominación	Código	Denominación	
064048	Llerena	003	Ahilonces	003 00 00	Ahilonces	TERMINO MUNICIPAL
		019	Berlanga	019 00 00	Berlanga	TERMINO MUNICIPAL
		034	Casas de Reina	034 00 00	Casas de Reina	TERMINO MUNICIPAL
		053	Fuente del Arco	053 00 00	Fuente del Arco	TERMINO MUNICIPAL
				053 00 01	Fuente del Arco-Estación	Barrio
				053 00 02	Fuente del Arco	Villa
				053 00 03	Valdecigüeñas	Casrios
		065	Higuera de Llerena	065 00 00	Higuera de Llerena	TERMINO MUNICIPAL
				065 00 01	Higuera de Llerena	Villa
				065 00 02	Rubiales	Cortijos
		073	Llera	073 00 00	Llera	TERMINO MUNICIPAL
		074	Llerena	074 00 00	Llerena	TERMINO MUNICIPAL
		105	Puebla del Maestre	105 00 00	Puebla del Maestre	TERMINO MUNICIPAL
		110	Reina	110 00 00	Reina	TERMINO MUNICIPAL
		134	Trasicorra	134 00 00	Trasicorra	TERMINO MUNICIPAL
		136	Usagre	136 00 00	Usagre	TERMINO MUNICIPAL
		139	Valencia de las Torres	139 00 00	Valencia de las Torres	TERMINO MUNICIPAL
				139 00 03	Valencia de las Torres	Villa
		150	Villagarcía de la Torre	150 00 00	Villagarcía de la Torre	TERMINO MUNICIPAL

ZONA DE SALUD		MUNICIPIO		LOCALIDAD	
Código	Denominación	Código	Denominación	Código	Denominación
064049	Monesterio	026	Calera de León	026	Calera de León
		085	Monesterio	085	Monesterio
		086	Montemolín	086	Montemolín
		086		086	Montemolín
		086		086	Pallarcs
086		086	Santa María de Nava		
064050	Santos de Maimona (Los)	122	Santos de Maimona (Los)	122	Santos de Maimona
064051	Zafra I	071	Lapa (La)	071	Lapa (La)
		158	Zafra	158	Zafra
		158		158	Zafra
064052	Zafra-II	008	Alconera	008	Alconera
		013	Atalaya	013	Atalaya
		022	Burguillos del Cerro	022	Burguillos del Cerro
		081	Medina de las Torres	081	Medina de las Torres
		108	Puebla de Sancho Pérez	108	Puebla de Sancho Pérez
		108		108	Puebla de Sancho Pérez
		108		108	Raposo (El)
		141	Valencia del Ventoso	108	Valencia del Ventoso
		142	Valverde de Burguillos	142	Valverde de Burguillos

TERMINO MUNICIPAL
TERMINO MUNICIPAL
TERMINO MUNICIPAL
Villa
Aldca
Aldca

TERMINO MUNICIPAL

TERMINO MUNICIPAL
TERMINO MUNICIPAL
Ciudad
TERMINO MUNICIPAL
TERMINO MUNICIPAL
TERMINO MUNICIPAL
TERMINO MUNICIPAL
TERMINO MUNICIPAL
Villa
Balcario
TERMINO MUNICIPAL
TERMINO MUNICIPAL

PROVINCIA DE CACERES

ZONA DE SALUD		MUNICIPIO		LOCALIDAD	
Código	Denominación	Código	Denominación	Código	Denominación
101001	Alcántara	008	Alcántara	008 00 00	Alcántara
				008 00 01	Alcántara
				008 00 02	Estorninos
				008 00 03	Hidrola
				118 00 00	Mata de Alcántara
		145 00 00	Piedras Albas		
		208 00 00	Villa del Rey		
101002	Alcuéscar	010	Alcuéscar	010 00 00	Alcuéscar
		012	Aldea del Cano	012 00 00	Aldea del Cano
		023	Arroyomolinos	023 00 00	Arroyomolinos
		037	Cáceres	037 00 03	Rincón de Ballesteros
		052	Casas de Don Antonio	052 00 00	Casas de Don Antonio
		126	Montánchez	126 00 00	Montánchez
101003	Arroyo de la Luz	018	Aliseda	018 00 00	Aliseda
		021	Arroyo de la Luz	021 00 00	Arroyo de la Luz

TERMINO MUNICIPAL
Villa
Lugar
Poblado
TERMINO MUNICIPAL
TERMINO MUNICIPAL
TERMINO MUNICIPAL

TERMINO MUNICIPAL
TERMINO MUNICIPAL
TERMINO MUNICIPAL
Pop. colonización
TERMINO MUNICIPAL
TERMINO MUNICIPAL

TERMINO MUNICIPAL
TERMINO MUNICIPAL

ZONA DE SALUD		MUNICIPIO		LOCALIDAD			
Código	Denominación	Código	Denominación	Código	Denominación	Categoría	
101004	Berzocana	029	Berzocana	029	Berzocana	TERMINO MUNICIPAL	
		033	Cabañas del Castillo	033	Cabañas del Castillo	TERMINO MUNICIPAL	
		033		01	Cabañas del Castillo	Villa	
		033		02	Retamosa	Aldea	
		033		03	Rotura	Aldea	
		033		04	Solana	Aldea	
		034	Navezuelas	034	Navezuelas	TERMINO MUNICIPAL	
		034		01	Navezuelas	Aldea	
		034		02	Centro Táctico n° 2	Campamento	
		101005	Cáceres-Aldea Moret	037	Cáceres	037	Valdesalor
101006	Cáceres-Centro	037	Cáceres	037	Cáceres	Ciudad	
				037	01	Cáceres	Ciudad
				037	02	Estación de Arroyo-Malpartida	Barriada
101007	Cáceres-Norte	037	Cáceres	037	Cáceres	TERMINO MUNICIPAL	
				115	Malpartida de Cáceres	Ciudad	
				037	Cáceres	Ciudad	
				049	Casar de Cáceres	TERMINO MUNICIPAL	
101008	Cáceres-Plaza de Toros	049	Casar de Cáceres	049	Casar de Cáceres	Lugar	
				049	01	Casar de Cáceres	Casario
				177	Sierra de Fuentes	TERMINO MUNICIPAL	
				037	Cáceres	Ciudad	
101009	Cáceres-Sur	193	Torreorgaz	193	Torreorgaz	TERMINO MUNICIPAL	
				194	Torrequemada	TERMINO MUNICIPAL	
				194	00	Torrequemada	TERMINO MUNICIPAL

ZONA DE SALUD		MUNICIPIO		LOCALIDAD				
Código	Denominación	Código	Denominación	Código	Denominación	Categoría		
101010	Guadalupe	017	Alía	017 00 00	Alía	TERMINO MUNICIPAL		
				017 00 01	Alía	Villa		
				017 00 03	Calera (La)	Ancjo		
				017 00 04	Guadisa	Poblado		
				017 00 05	Pantano de Cijara	Poblado		
				017 00 06	Puerto del Rey	Ancjo		
		087	Guadalupe	087 00 00	Guadalupe	TERMINO MUNICIPAL		
101011	Logrosán	044	Cañamero	044 00 00	Cañamero	TERMINO MUNICIPAL		
				109	Logrosán	109 00 00	Logrosán	TERMINO MUNICIPAL
101012	Miajadas	002	Abertura	002 00 00	Abertura	TERMINO MUNICIPAL		
				020	Almoharín	020 00 00	Almoharín	TERMINO MUNICIPAL
				043	Campo Lugar	043 00 00	Campo Lugar	TERMINO MUNICIPAL
		043 00 01	Campo Lugar			Lugar		
		043	Pizarro	043 00 02	Pizarro	Pob. colonización		
				073	Escurial	073 00 00	Escurial	TERMINO MUNICIPAL
		121	Miajadas	121 00 01	Alonso de Ojeda	121 00 01	Alonso de Ojeda	Pob. colonización
				121 00 02	Casar de Miajadas	121 00 02	Casar de Miajadas	Pob. colonización
				121 00 00	Miajadas	121 00 00	Miajadas	TERMINO MUNICIPAL
		201	Valdemoralcs	121 00 03	Miajadas	121 00 03	Miajadas	Villa
				201 00 00	Valdemoralcs	201 00 00	Valdemoralcs	TERMINO MUNICIPAL
		209	Villamesías	209 00 00	Villamesías	209 00 00	Villamesías	TERMINO MUNICIPAL

ZONA DE SALUD		MUNICIPIO		LOCALIDAD	
Código	Denominación	Código	Denominación	Código	Denominación
101013	Navas del Madroño	032	Brozas	032	Brozas
		082	Garrovillas	082	Garrovillas
		133	Navas del Madroño	133	Navas del Madroño
101014	Salorino	095	Herrucla	095	Herrucla
		119	Membrío	119	Membrío
		162	Salorino	162	Salorino
101015	Santiago de Alcántara	046	Carbajo	046	Carbajo
		062	Cedillo	062	Cedillo
		094	Herrera de Alcántara	094	Herrera de Alcántara
		169	Santiago de Alcántara	169	Santiago de Alcántara
101016	Talaván	098	Hinojal	098	Hinojal
		125	Monroy	125	Monroy
		170	Santiago del Campo	170	Santiago del Campo
		178	Talaván	178	Talaván

TERMINO MUNICIPAL
TERMINO MUNICIPAL
TERMINO MUNICIPAL

TERMINO MUNICIPAL
TERMINO MUNICIPAL
TERMINO MUNICIPAL

TERMINO MUNICIPAL
TERMINO MUNICIPAL
TERMINO MUNICIPAL
TERMINO MUNICIPAL

TERMINO MUNICIPAL
TERMINO MUNICIPAL
TERMINO MUNICIPAL
TERMINO MUNICIPAL

ZONA DE SALUD		MUNICIPIO		LOCALIDAD				
Código	Denominación	Código	Denominación	Código	Denominación	Código	Categoría	
101017	Trujillo	013	Aldea de Trujillo	013	00	00	Aldea de Trujillo	TERMINO MUNICIPAL
		011	Aldeacentenera	011	00	00	Aldeacentenera	TERMINO MUNICIPAL
		031	Botija	031	00	00	Botija	TERMINO MUNICIPAL
		066	Conquista de la Sierra	066	00	00	Conquista de la Sierra	TERMINO MUNICIPAL
		069	Cumbre (La)	069	00	00	Cumbre (La)	TERMINO MUNICIPAL
		092	Herguijucla	092	00	00	Herguijucla	TERMINO MUNICIPAL
		102	Ibahernando	102	00	00	Ibahernando	TERMINO MUNICIPAL
		103	Jaraicejo	103	00	00	Jaraicejo	TERMINO MUNICIPAL
		113	Madroñera	113	00	00	Madroñera	TERMINO MUNICIPAL
		149	Plascenzuela	149	00	00	Plascenzuela	TERMINO MUNICIPAL
		153	Puerto de Santa Cruz	153	00	00	Puerto de Santa Cruz	TERMINO MUNICIPAL
		158	Robledillo de Trujillo	158	00	00	Robledillo de Trujillo	TERMINO MUNICIPAL
		161	Ruanes	161	00	00	Ruanes	TERMINO MUNICIPAL
		165	Santa Ana	165	00	00	Santa Ana	TERMINO MUNICIPAL
		166	Santa Cruz de la Sierra	166	00	00	Santa Cruz de la Sierra	TERMINO MUNICIPAL
		168	Santa Marta de Magasca	168	00	00	Santa Marta de Magasca	TERMINO MUNICIPAL
		186	Torreçilla de la Tiesa	186	00	00	Torreçilla de la Tiesa	TERMINO MUNICIPAL
		195	Trujillo	195	00	00	Trujillo	TERMINO MUNICIPAL
				195	00	01	Belén	Arrabal
				195	00	02	Huertas de la Magdalena	Arrabal
		195	00	03	Pago de San Clemente	Arrabal		
		195	00	04	Trujillo	Ciudad		

ZONA DE SALUD		MUNICIPIO			LOCALIDAD		
Código	Denominación	Código	Denominación	Código	Denominación	Categoría	
101018	Valdefuentes	007	Albalá	007 00 00	Albalá	TERMINO MUNICIPAL	
		027	Benquerencia	027 00 00	Benquerencia	TERMINO MUNICIPAL	
		163	Salvatierra de Santiago	163 00 00	Salvatierra de Santiago	TERMINO MUNICIPAL	
		192	Torremoncha	192 00 00	Torremoncha	TERMINO MUNICIPAL	
		188	Torre de Santa María	188 00 00	Torre de Santa María	TERMINO MUNICIPAL	
		198	Valdefuentes	198 00 00	Valdefuentes	TERMINO MUNICIPAL	
		217	Zarza de Montánchez	217 00 00	Zarza de Montánchez	TERMINO MUNICIPAL	
101019	Valencia de Alcántara	203	Valencia de Alcántara	203 00 02	Aceña (La)	Caserío	
		203		203 00 01	Alcornoco	Caserío	
		203		203 00 03	Casiñas (Las)	Caserío	
		203		203 00 04	Estación-Valencia de Alcántara	Barrio	
		203		203 00 05	Fontañera (La)	Caserío	
		203		203 00 06	Huertas de Cansa (Las)	Caserío	
		203		203 00 07	Jola	Caserío	
		203		203 00 08	Lanchueñas (Las)	Caserío	
		203		203 00 13	Miera (La)	Caserío	
		203		203 00 09	Pino (El)	Caserío	
		203		203 00 10	San Pedro	Caserío	
		203		203 00 00	Valencia de Alcántara	TERMINO MUNICIPAL	
203		203 00 11	Valencia de Alcántara	Villa			
203		203 00 12	Corchero (El)	Caserío			

ZONA DE SALUD			MUNICIPIO			LOCALIDAD				
Código	Denominación	Código	Denominación	Código	Denominación	Código	Denominación	Categoría		
101020	Zorita	009	Alcollarín	009 00 00	Alcollarín	009 00 00	Alcollarín	TERMINO MUNICIPAL		
		077	Garciaz	077 00 00	Garciaz	077 00 00	Garciaz	TERMINO MUNICIPAL		
		112	Madrigalejo	112 00 00	Madrigalejo	112 00 00	Madrigalejo	TERMINO MUNICIPAL		
		219	Zorita	219 00 00	Zorita	219 00 00	Zorita	TERMINO MUNICIPAL		
102021	Ceclavín	004	Acehuche	004 00 00	Acehuche	004 00 00	Acehuche	TERMINO MUNICIPAL		
		061	Ceclavín	061 00 00	Ceclavín	061 00 00	Ceclavín	TERMINO MUNICIPAL		
		218	Zarza la Mayor	218 00 00	Zarza la Mayor	218 00 00	Zarza la Mayor	TERMINO MUNICIPAL		
102022	Coria	040	Calzadilla	040 00 00	Calzadilla	040 00 00	Calzadilla	TERMINO MUNICIPAL		
		053	Casas de Don Gómez	053 00 00	Casas de Don Gómez	053 00 00	Casas de Don Gómez	TERMINO MUNICIPAL		
		059	Casillas de Coria	059 00 00	Casillas de Coria	059 00 00	Casillas de Coria	TERMINO MUNICIPAL		
		067	Coria	067 00 00	Coria	067 00 00	Coria	Coria	TERMINO MUNICIPAL	
				067 00 01	Coria	067 00 01	Coria	Ciudad		
		067		067 00 02	Puebla de Argene	067 00 02	Puebla de Argene	067 00 02	Puebla de Argene	Pob. colonización
				067 00 03	Rincón del Obispo	067 00 03	Rincón del Obispo	067 00 03	Rincón del Obispo	Pob. colonización
		088	Guijo de Coria	088 00 00	Guijo de Coria	088 00 00	Guijo de Coria	Guijo de Coria	TERMINO MUNICIPAL	
		089	Guijo de Galistero	089 00 01	Guijo de Galistero	089 00 01	Batán (El)	Batán (El)	Pob. colonización	

ZONA DE SALUD		MUNICIPIO		LOCALIDAD		
Código	Denominación	Código	Denominación	Código	Denominación	
102023	Hoyos	003	Acebo	003 00 00	Acebo	TERMINO MUNICIPAL
		064	Cilleros	064 00 00	Cilleros	TERMINO MUNICIPAL
				064 00 00	Cilleros	Villa
		100	Hoyos	100 00 00	Hoyos	TERMINO MUNICIPAL
		142	Peralas del Puerto	142 00 00	Peralas del Puerto	TERMINO MUNICIPAL
		210	Villamiel	210 00 01	Trevejo	Villa
				210 00 00	Villamiel	TERMINO MUNICIPAL
				210 00 02	Villamiel	Villa
102024	Moraleja	101	Huelaga	101 00 00	Huelaga	TERMINO MUNICIPAL
		128	Moraleja	128 00 00	Moraleja	TERMINO MUNICIPAL
				128 00 01	Cañadas	Caserío
				128 00 02	Malladas	Caserío
				128 00 03	Mata (La)	Caserío
				128 00 04	Moraleja	Villa
				128 04 05	Pedrizas	Caserío
				128 00 06	Porciones	Caserío
				128 00 07	Quinta (La)	Caserío
				128 00 08	Rozacorderos	Caserío
				128 00 09	Vegaviana	Pob. colonización
				084 00 02	Moheda (La)	Pob. colonización
					Gata	

ZONA DE SALUD		MUNICIPIO			LOCALIDAD		
Código	Denominación	Código	Denominación	Código	Denominación	Categoría	
102025	Torre de Don Miguel	039	Cadalso	039 00 00	Cadalso	TERMINO MUNICIPAL	
		071	Descarmaría	071 00 00	Descarmaría	TERMINO MUNICIPAL	
		084	Gata	084 00 00	Gata	TERMINO MUNICIPAL	
				084 00 01	Gata	Villa	
		156	Robledillo de Gata	156 00 00	Robledillo de Gata	TERMINO MUNICIPAL	
		171	Santibañez el Alto	171 00 00	Santibañez el Alto	TERMINO MUNICIPAL	
		187	Torre de Don Miguel	187 00 00	Torre de Don Miguel	TERMINO MUNICIPAL	
215	Villasbuenas de Gata	215 00 00	Villasbuenas de Gata	TERMINO MUNICIPAL			
102026	Torrejuncillo	038	Cachorrilla	038 00 00	Cachorrilla	TERMINO MUNICIPAL	
		045	Cañaveral	045 00 00	Cañaveral	TERMINO MUNICIPAL	
				045 00 01	Cañaveral	Villa	
		045	Estación (La)	045 00 02	Estación (La)	Barrio	
				045 00 03	Grimaldo	Villa	
		056	Casas de Millán	056 00 00	Casas de Millán	TERMINO MUNICIPAL	
		099	Holguera	099 00 00	Holguera	TERMINO MUNICIPAL	
		143	Pescueza	143 00 00	Pescueza	TERMINO MUNICIPAL	
		150	Portaje	150 00 00	Portaje	TERMINO MUNICIPAL	
		151	Portezuelo	151 00 00	Portezuelo	TERMINO MUNICIPAL	
		189	Torrejuncillo	189 00 00	Torrejuncillo	TERMINO MUNICIPAL	
				189 00 01	Torrejuncillo	Lugar	
		139	Pedroso de Acim	189 00 02	Valdecin	Pob. colonización	
139 00 00	Pedroso de Acim			Lugar			

ZONA DE SALUD		MUNICIPIO		LOCALIDAD		
Código	Denominación	Código	Denominación	Código	Denominación	
					Categoría	
102027	Valverde del Fresno	072	Eljas	072	Eljas	TERMINO MUNICIPAL
		164	San Martín de Trevejo	164	San Martín de Trevejo	TERMINO MUNICIPAL
		205	Valverde del Fresno	205	Valverde del Fresno	TERMINO MUNICIPAL
103028	Almaraz	019	Almaraz	019	Almaraz	TERMINO MUNICIPAL
		070	Delcitosa	070	Delcitosa	TERMINO MUNICIPAL
		097	Higuera	097	Higuera	TERMINO MUNICIPAL
		160	Romangordo	160	Romangordo	TERMINO MUNICIPAL
		173	Saucedilla	173	Saucedilla	TERMINO MUNICIPAL
		176	Serrejón	176	Serrejón	TERMINO MUNICIPAL
		057	Casas de Miravete	057	Casas de Miravete	TERMINO MUNICIPAL
		197	Valdecañas del Tajo	197	Valdecañas de Tajo	TERMINO MUNICIPAL
				197	Valdecañas de Tajo	Villa
				197	Valdemoreno	Poblado de hidroeléctrica
103029	Bohonal de Ibor	030	Bohonal de Ibor	030	Bohonal de Ibor	TERMINO MUNICIPAL
		042	Campillo de Delcitosa	042	Campillo de Delcitosa	TERMINO MUNICIPAL
		075	Fresnedoso de Ibor	075	Fresnedoso de Ibor	TERMINO MUNICIPAL
		083	Garvín	083	Garvín	TERMINO MUNICIPAL
		120	Mesas de Ibor	120	Mesas de Ibor	TERMINO MUNICIPAL
		141	Peraleda de San Román	141	Peraleda de San Román	TERMINO MUNICIPAL
103030	Castañar de Ibor	060	Castañar de Ibor	060	Castañar de Ibor	TERMINO MUNICIPAL
		132	Navalvillar de Ibor	132	Navalvillar de Ibor	TERMINO MUNICIPAL
		159	Robledollano	159	Robledollano	TERMINO MUNICIPAL

ZONA DE SALUD		MUNICIPIO		LOCALIDAD		
Código	Denominación	Código	Denominación	Código	Denominación	
103031	Losar de la Vera	091	Guijo de Santa Bárbara	091 00 00	Guijo de Santa Bárbara	TERMINO MUNICIPAL
		105	Jarandilla de la Vera	105 00 00	Jarandilla de la Vera	TERMINO MUNICIPAL
		110	Losar de la Vera	110 00 00	Losar de la Vera	TERMINO MUNICIPAL
		157	Robledillo de la Vera	157 00 00	Robledillo de la Vera	TERMINO MUNICIPAL
103032	Navalmoral de la Mata	026	Belvis de Monroy	026 00 00	Belvis de Monroy	TERMINO MUNICIPAL
		026		026 00 01	Belvis de Monroy	Villa
		026		026 00 02	Casas de Belvis	Barrio
		028	Berrocalejo	028 00 00	Berrocalejo	TERMINO MUNICIPAL
		058	Casatejada	058 00 00	Casatejada	TERMINO MUNICIPAL
		058		058 00 01	Baldio	Cascrio
		058		058 00 02	Casatejada	Villa
		085	Gordo (El)	085 00 00	Gordo (El)	TERMINO MUNICIPAL
		114	Majadas	114 00 00	Majadas	TERMINO MUNICIPAL
		122	Millanes	122 00 00	Millanes	TERMINO MUNICIPAL
		131	Navalmoral de la Mata	131 00 00	Navalmoral de la Mata	TERMINO MUNICIPAL
		140	Peraleda de la Mata	140 00 00	Peraleda de la Mata	TERMINO MUNICIPAL
		180	Talayucia	180 00 08	Rosalajo	Pob. colonización
		182	Toril	182 00 00	Toril	TERMINO MUNICIPAL
		182		182 00 01	Herguieula (La)	Cascrio
		182		182 00 02	Maulique	Cascrio
		182		182 00 03	Mirabel	Cascrio
182		182 00 04	Salto de Torrejón	Poblado		
182		182 00 05	Toril	Villa		
199	Valdehuncar	199 00 00	Valdehuncar	TERMINO MUNICIPAL		

ZONA DE SALUD		MUNICIPIO		LOCALIDAD		
Código	Denominación	Código	Denominación	Código	Denominación	Categoría
103033	Talayucla	180	Talayuela	180 00 00	Talayuela	TERMINO MUNICIPAL
		180 00 01	Barquilla (La)	Cascrio		
		180 00 02	Barquilla de Pinares	Poblado		
		180 00 03	Centenill (El)	Cascrio		
		180 00 04	Lomas del Medio	Cascrio		
		180 00 05	Lomas de Poniente	Cascrio		
		180 00 06	Lomas del Saliente	Cascrio		
		180 00 07	Pueblonuevo de Miramontes	Pob. colonización		
		180 00 09	Santa María de las Lomas	Pob. colonización		
		180 00 10	Talayuela	Villa		
		180 00 11	Tietar del Caudillo	Pob. colonización		
103034	Villanueva de la Vera	111	Madrigal de la Vera	111 00 00	Madrigal de la Vera	TERMINO MUNICIPAL
		179	Talaveruela de la Vera	179 00 00	Talaveruela de la Vera	TERMINO MUNICIPAL
		204	Valverde de la Vera	204 00 00	Valverde de la Vera	TERMINO MUNICIPAL
		206	Viandar de la Vera	206 00 00	Viandar de la Vera	TERMINO MUNICIPAL
		212	Villanueva de la Vera	212 00 00	Villanueva de la Vera	TERMINO MUNICIPAL
103035	Villar del Pedroso	048	Carrascalajo	048 00 00	Carrascalajo	TERMINO MUNICIPAL
		200	Valdelacasa de Tajo	200 00 00	Valdelacasa de Tajo	TERMINO MUNICIPAL
		213	Villar del Pedroso	213 00 00	Villar del Pedroso	TERMINO MUNICIPAL
		213 00 01	Navatrasierra	Entidad Local Menor		
		213 00 02	Villar del Pedroso	Lugar		

ZONA DE SALUD		MUNICIPIO			LOCALIDAD			
Código	Denominación	Código	Denominación	Código	Denominación	Categoría		
104039	Casas del Castañar	025	Barrado	025	Barrado	TERMINO MUNICIPAL		
		036	Cabrero	036	Cabrero	TERMINO MUNICIPAL		
		054	Casas del Castañar	054	Casas del Castañar	TERMINO MUNICIPAL		
		147	Piornal	147	Piornal	TERMINO MUNICIPAL		
		184	Torno (El)	184	Torno (El)	TERMINO MUNICIPAL		
		196	Valdastillas	196	Valdastillas	TERMINO MUNICIPAL		
104040	Hervás	024	Baños de Montemayor	024	Baños de Montemayor	TERMINO MUNICIPAL		
		078	Garganta (La)	078	Garganta (La)	TERMINO MUNICIPAL		
		096	Hervás	096	Hervás	TERMINO MUNICIPAL		
104041	Jaraiz de la Vera	014	Aldeanueva de la Vera	014	Aldeanueva de la Vera	TERMINO MUNICIPAL		
		023	Arroyomolinos de la Vera	023	Arroyomolinos de la Vera	TERMINO MUNICIPAL		
		065	Collado	065	Collado	065	Collado	TERMINO MUNICIPAL
				065	Collado	065	Collado	Lugar
		065	Vega de Mesillas	065	Vega de Mesillas	065	Vega de Mesillas	Poblado
		068	Cuacos de Yuste	068	Cuacos de Yuste	068	Cuacos de Yuste	TERMINO MUNICIPAL
		079	Garganta la Olla	079	Garganta la Olla	079	Garganta la Olla	TERMINO MUNICIPAL
		104	Jaraiz de la Vera	104	Jaraiz de la Vera	104	Jaraiz de la Vera	TERMINO MUNICIPAL
		138	Pasarón de la Vera	138	Pasarón de la Vera	138	Pasarón de la Vera	TERMINO MUNICIPAL
		181	Tejeda de Tietar	181	Tejeda de Tietar	181	Tejeda de Tietar	TERMINO MUNICIPAL
				181	Tejeda de Tietar	181	Tejeda de Tietar	Villa
		181	Valdeinigos	181	Valdeinigos	181	Valdeinigos	Pob. colonización
		191	Torreemenga	191	Torreemenga	191	Torreemenga	TERMINO MUNICIPAL

ZONA DE SALUD		MUNICIPIO		LOCALIDAD		
Código	Denominación	Código	Denominación	Código	Denominación	
104042	Mohedas de Granadilla	050	Casar de Palomero	050 00 00	Casar de Palomero	TERMINO MUNICIPAL
				050 00 01	Azabal	Casario
				050 00 02	Casar de Palomero	Villa
				050 00 04	Rivera Oveja	Lugar
		063	Cerezo	063 00 00	Cerezo	TERMINO MUNICIPAL
		124	Mohedas de Granadilla	124 00 00	Mohedas de Granadilla	TERMINO MUNICIPAL
144	Pesga (La)	144 00 00	Pesga (La)	TERMINO MUNICIPAL		
104043	Montehermoso	005	Acetuna	005 00 00	Acetuna	TERMINO MUNICIPAL
		089	Guijo de Galisteo	089 00 00	Guijo de Galisteo	TERMINO MUNICIPAL
				089 00 02	Guijo de Galisteo	Lugar
				089 00 03	Valrio	Pob. colonización
		093	Hernán Pérez	093 00 00	Hernán Pérez	TERMINO MUNICIPAL
		127	Montehermoso	127 00 00	Montehermoso	TERMINO MUNICIPAL
				127 00 01	Atalaya	Casario
				127 00 02	Montehermoso	Lugar
		129	Morcillo	129 00 00	Morcillo	TERMINO MUNICIPAL
		152	Pozuelo de Zarzón	152 00 00	Pozuelo de Zarzón	TERMINO MUNICIPAL
		167	Santa Cruz de Paniagua	167 00 00	Santa Cruz de Paniagua	TERMINO MUNICIPAL
				167 00 01	Bronco (El)	Lugar
				167 00 02	Santa Cruz de Paniagua	Villa
		185	Torrejilla de los Angeles	185 00 00	Torrejilla de los Angeles	TERMINO MUNICIPAL
		207	Villa del Campo	207 00 00	Villa del Campo	TERMINO MUNICIPAL
211	Villanueva de la Sierra	211 00 00	Villanueva de la Sierra	TERMINO MUNICIPAL		

ZONA DE SALUD		MUNICIPIO		LOCALIDAD		
Código	Denominación	Código	Denominación	Código	Denominación	Categoría
104044	Nuñomoral	051	Casares de las Hurdes	051 00 01	Carabusino	Casario
				051 00 02	Casa Rubia	Casario
				051 00 00	Casares de las Hurdes	TERMINO MUNICIPAL
				051 00 03	Casares de las Hurdes	Lugar
				051 00 04	Heras	Casario
				051 00 05	Huetre	Casario
		108	Ladrillar	051 00 06	Robledo	Casario
				108 00 00	Ladrillar	TERMINO MUNICIPAL
				108 00 01	Cabezo	Lugar
				108 00 02	Ladrillar	Lugar
		135	Nuñomoral	108 00 03	Mestas (Las)	Casario
				108 00 04	Riontalo de Arriba	Casario
				135 00 00	Nuñomoral	TERMINO MUNICIPAL
				135 00 01	Accitumilla	Casario
				135 00 02	Asegur	Casario
				135 00 03	Cerezal	Casario
				135 00 04	Fragosa (La)	Casario
				135 00 05	Gasco (El)	Casario
				135 00 06	Martilandrán	Casario
135	Nuñomoral	135 00 07	Nuñomoral	Lugar		
		135 00 08	Rubiaco	Casario		
		135 00 09	Vegas de Coria	Casario		

ZONA DE SALUD		MUNICIPIO		LOCALIDAD			
Código	Denominación	Código	Denominación	Código	Denominación	Categoría	
104045	Pinofranqueado	041	Caminomorisco	041 00 00	Caminomorisco	TERMINO MUNICIPAL	
				041 00 01	Arrolobos	Caserío	
				041 00 02	Cambrón	Caserío	
				041 00 03	Cambroncino	Caserío	
				041 00 04	Caminomorisco	Lugar	
				041 00 05	Dehesilla	Caserío	
				041 00 06	Huerta	Caserío	
		041 00 07	Riomalo de Abajo	Caserío			
		050	Casar de Palomero	050 00 03	Pedro-Muñoz	Caserío	
		146	Pinofranqueado	146 00 00	Pinofranqueado	TERMINO MUNICIPAL	
				146 00 01	Aldchuela	Caserío	
				146 00 02	Avellanar	Caserío	
				146 00 03	Castillo	Caserío	
				146 00 04	Erias	Caserío	
				146 00 05	Horcajo	Caserío	
				146 00 06	Mcsegal	Caserío	
				146 00 07	Muela	Caserío	
146 00 08	Ovejuela			Caserío			
146 00 09	Pinofranqueado			Lugar			
146 00 10	Robledo	Caserío					
146 00 11	Sauceda	Caserío					

ZONA DE SALUD		MUNICIPIO			LOCALIDAD		
Código	Denominación	Código	Denominación	Código	Denominación	Categoría	
104046	Plasencia-Luis de Toro	148	Plasencia	148 00 01	Plasencia	Ciudad	
104047	Plasencia-Norte	148	Plasencia	148 00 01	Plasencia	Ciudad	
		034	Cabezabellosa	034 00 00	Cabezabellosa	TERMINO MUNICIPAL	
		081	Garguera	081 00 00	Garguera	TERMINO MUNICIPAL	
		106	Jarilla	106 00 00	Jarilla	TERMINO MUNICIPAL	
		136	Oliva de Plasencia	136 00 00	Oliva de Plasencia	TERMINO MUNICIPAL	
		136		136 00 01	Almendral	Casero	
		136		136 00 02	Oliva de Plasencia	Villa	
		214	Villar de Plasencia	214 00 00	Villar de Plasencia	TERMINO MUNICIPAL	
104048	Plasencia-Sur	148	Plasencia	148 00 01	Plasencia	Ciudad	
		016	Aldhucla del Jerte	148 00 00	Aldhucla del Jerte	TERMINO MUNICIPAL	
		047	Carcaboso	047 00 00	Carcaboso	TERMINO MUNICIPAL	
		047		047 00 01	Carcaboso	Lugar	
		047		047 00 02	Valdeirrasas	Pob. colonización	
		076	Galístico	076 00 00	Galístico	TERMINO MUNICIPAL	
		076		076 00 01	Alagón	Pob. colonización	
		076		076 00 02	Avarientos	Finca	
		076		076 00 03	Fuente del Sapo	Finca	
		076		076 00 04	Galístico	Villa	
		076		076 00 08	Jarilla del Sur	Finca	
		076		076 00 05	Rincón (El)	Casero	
		076		076 00 06	Sartalejo	Finca	
		076		076 00 07	Viñuelas	Finca	
		116	Malpartida de Plasencia	116 00 00	Malpartida de Plasencia	TERMINO MUNICIPAL	
		116		116 00 01	Bazagona(La)	Casero	

ZONA DE SALUD		MUNICIPIO		LOCALIDAD		
Código	Denominación	Código	Denominación	Código	Denominación	Categoría
				116 00 02	Haza de la Concepción	Caserio
				116 00 03	Malpartida de Plasencia	Villa
				116 00 04	Palazuelo-Empalme	Caserio
				116 00 05	Pantano de Navabuena	Caserio
				116 00 06	Urdimalas	Caserio
				148 00 02	Pradochano	Poblado
		148	Plasencia	148 00 03	San Gil	Poblado
				155 00 00	Riolobos	TERMINO MUNICIPAL
		155	Riolobos	155 00 01	Parajes de la Rivera	Pob. colonización
				155 00 02	Riolobos	Lugar
		202	Valdeobispo	202 00 00	Valdeobispo	TERMINO MUNICIPAL
104049	Serradilla			123 00 00	Mirabel	TERMINO MUNICIPAL
				175 00 00	Serradilla	TERMINO MUNICIPAL
				175 00 01	Serradilla	Villa
				175 00 02	Villarreal de San Carlos	Aldea
190	Torrejón el Rubio	190 00 00	Torrejón el Rubio	TERMINO MUNICIPAL		

DELIMITACION DE LAS ZONAS DE SALUD CON NUCLEO DE
POBLACION URBANO

BADAJOS - ANEXO.—Corresponde a la zona del casco urbano comprendida por la carretera de Valverde, Avda. de Damián Tellez Lafuente, Avda. de Calzadilla, Avda. Segura Otaño, Avda. Pardaleras y el arroyo Rivilla.

BADAJOS - LA PAZ.—Comprende la zona del casco urbano configurada por la Barriada de la Paz y las urbanizaciones de Los Ordenandos y La Granadilla, teniendo colindantes el Paseo Fluvial, Avda. Santa Marina, Avda. Villanueva, Avda. Masa Campos y Avda. José M.^a Alcaraz Alenda.

BADAJOS - SAN FERNANDO.—Comprende la barriada de San Fernando, construcciones del margen derecho del río Guadiana hasta la frontera de Caya y las poblaciones de Valdeboña y Gévora.

BADAJOS - SAN ROQUE.—Queda adscrita toda la barriada del mismo nombre, es decir la zona comprendida entre el margen derecho del arroyo Rivilla y el izquierdo del río Guadiana.

BADAJOS - CENTRO.—Corresponde al casco antiguo de la ciudad. Es una zona cerrada limitada por la carretera de Circunvalación, Avda. de Entrepuentes, Avda. de Santa Marina, calle Enrique Segura Otaño, Avda. de Pardaleras, hasta el puente sobre el arroyo Rivilla.

BADAJOS - VALDEPASILLAS.—Comprende la zona del casco urbano configurada por las urbanizaciones de Valdepasillas, Perpetuo Socorro, Barriada de Llera, Barriada de María Auxiliadora, teniendo colindantes la Avda. José M.^a Alvarez Alenda, Avda. Masa Campos, Avda. Villanueva, Avda. Segura Otaño, Avda. Calzadilla, Avda. Damián Tellez Lafuente, Ctra. de Valverde.

MÉRIDA - NUEVA CIUDAD.—Comprende la zona del casco urbano situada al margen izquierdo del río Guadiana.

MÉRIDA - SAN LUIS.—Comprende la zona Noreste de la capital, circunscrita por una línea que va desde la Avda. José Fernández López, Avda. de Roma, Alcazaba Árabe, Puente Nuevo, Plaza Juan de Avalos, Avda. de la Princesa Sofía y Avda. M.^a Auxiliadora.

MÉRIDA - OBISPO PAULO.—Comprende la zona del casco urbano situada en el margen derecho del río Guadiana y al Sur de la línea formada por el Puente Nuevo, Plaza de Juan de Avalos, Avda. de la Princesa Sofía y Avda. M.^a Auxiliadora.

CÁCERES - ALDEA MORET.—Comprende la zona del extrarradio, delimitada de Norte a Sur por el ferrocarril Cáceres-Madrid-Salamanca, llegando al cruce con la Avda. de Alemania, continuando por la Ctra. de Mérida e incluyendo en esta delimitación los barrios de La Palma, Abundancia, Aldea Moret y los polígonos industriales del Ayuntamiento y de Aldea Moret, así como el distrito rural de Valdesalor.

CÁCERES - CENTRO.—Comprende la zona centro de la capital,

circunscrita por una línea que desde la Plaza de América, Avda. de Alemania, Gabino Muriel, Antonio Hurtado, Plaza de los Conquistadores, Hernández Pacheco, Mira al Río, San Roque, sube por la calle Caleros, Plaza de Santiago, Zapateros, Sancti-Spíritu, Santo Domingo, Plaza de la Concepción, Zurbarán, San José, Plaza Piedad, Plaza Antonio Canales, Lusitania, cruzando la Avda. Hernán Cortés, sube por la Avda. de Guadalupe, Santa Joaquina de Vedruna, calle Humanidad, parte de Gil Cordero y vuelve a la Plaza de América.

CÁCERES - NORTE.—Comprende la zona Norte del casco urbano, partiendo de la línea férrea Cáceres-Madrid-Salamanca, pasando por la Avda. de Alemania, Plaza de América, calle Hermandad, Santa Joaquina de Vedruna, Avda. Virgen de Guadalupe, Avda. Hernán Cortés, calle José Luis Cotallo y abarcando Políg. La Madrila, Parque del Príncipe, Peña del Cura, Peña Aguda, barriada del Perú, Ctra. de Salamanca y Polígono de las Capellanías, incluyendo el municipio de Malpartida de Cáceres.

CÁCERES - PLAZA DE TOROS.—Comprende la zona Este de la capital, circunscrita por una línea que desde el límite Norte incluye las barriadas de Aguas Vivas, Pinilla, Barrio de San Martín, Políg. de la Mejostilla y la zona este del casco urbano, delimitada por las calles: Lusitania, Plaza de Antonio Canales, Reconquista, Piedad, Zurbarán, Caleros, San Roque, Mira al Río y Ronda de San Francisco hasta el cruce de la Avda. de la Hispanidad, así como los municipios de Sierra de Fuentes y Casar de Cáceres.

CÁCERES - SUR.—Comprende la zona Suroeste de la capital, circunscrita por una línea que va desde la Ctra. de Mérida, pasando por la Avda. de Alemania, calle Gabino Muriel, Sánchez Manzano, Reyes Huertas, Plaza de los Conquistadores, calle Profesor Hernández Pacheco y Ronda de San Francisco, incluyendo dentro de la zona los polígonos de Los Fratres y Moctezuma, las barriadas de Las Trescientas, Llopis Ivorra y el Espíritu Santo, y los municipios de Torreorgaz y Torquemada.

PLASENCIA - LUIS DE TORO.—Comprende la zona delimitada por la Ctra. de Salamanca, desde la Ciudad Deportiva, pasando por los Arcos de San Antón, Parque de la Coronación, Avda. Virgen del Puerto, Plaza de los Alamos, calle Juan de Loaisa, Marqués de Ceballos, Urban. «Los Pitufos» hasta Puente Nuevo y barriada de Los Mártires; continúa por el margen derecho del río Jerte hasta la calle Santa Catalina, Puerta de Talavera, Avda. Calvo Sotelo, calle Eulogio González, Ronda Higuierillas, Matías Montero y Colonia Girón.

PLASENCIA - NORTE.—Comprende la zona Norte de la ciudad circunscrita al Norte de la delimitación de la Zona de Salud de Plasencia - Luis de Toro, las localidades de Cabezabellosa, Guargüera, Jarilla, Oliva de Plasencia y Villar de Plasencia.

PLASENCIA - SUR.—Comprende la zona Sur de la ciudad circunscrita

ta al sur de la delimitación de la Zona de Salud de Plasencia - Luis de Toro, incluida la calle Matías Montero, barrio de San Juan y las localidades de: Alagón del Caudillo, Aldehuela del Jerte, La

Bazagona, Carcaboso, Galisteo, Haza de la Concepción, Malpartida de Plasencia, Palazuelo, Empalme, Pradochano, Riobobos, Pajares de la Ribera, San Gil, Valdeobispo y Valderrosas.

ANEXO II

PROVINCIA DE BADAJOZ

AREAS DE SALUD		ZONAS DE SALUD	
Código	Denominación	Código	Denominación
061000	BADAJOZ	061001	Alburquerque
		061002	Alconchel
		061003	Badajoz – Anexo
		061004	Badajoz – La Paz
		061005	Badajoz – San Fernando
		061006	Badajoz – San Roque
		061007	Badajoz – Zona Centro
		061008	Badajoz – Valdepasillas
		061009	Barcarrota
		061010	Jerez de los Caballeros
		061011	Montijo
		061012	Oliva de la Frontera
		061013	Olivenza
		061014	Pueblonuevo del Guadiana
		061015	Roca de la Sierra (La)
		061016	San Vicente de Alcántara
		061017	Santa Marta de los Barros
		061018	Talavera la Real
		061019	Villanueva del fresno

062000	MÉRIDA	062020	Aceuchal
		062021	Almendralejo
		062022	Cordobilla de Lácara
		062023	Guareña
		062024	Hornachos
		062025	Mérida – Norte
		062026	Mérida – Obispo Paulo
		062027	Mérida – Polígono “Nueva Ciudad”
		062028	Mérida – San Luís
		062029	Villafranca de los Barros
		062030	Zarza de Alange

AREAS DE SALUD		ZONAS DE SALUD	
Código	Denominación	Código	Denominación

063000	DON BENITO – VILLANUEVA	063031	Cabeza del Buey
		063032	Campanario
		063033	Castuera
		063034	Don Benito
		063035	Herrera del Duque
		063036	Navalvillar de Pela
		063037	Orellana la Vieja
		063038	Santa Amalia
		063039	Siruela
		063040	Talarrubias
		063041	Villanueva de la Serena – Urbano
		063042	Villanueva de la serena - Rural
063043	Zalamea de la Serena		

064000	LLERENA – ZAFRA	064044	Azuaga
		064045	Fregenal de la Sierra
		064046	Fuente de Cantos
		064047	Fuente del Maestro
		064048	Llerena
		064049	Monesterio
		064050	Santos de Maimona (Los)
		064051	Zafra I
		064052	Zafra II

AREAS DE SALUD		ZONAS DE SALUD	
Código	Denominación	Código	Denominación

PROVINCIA DE CÁCERES

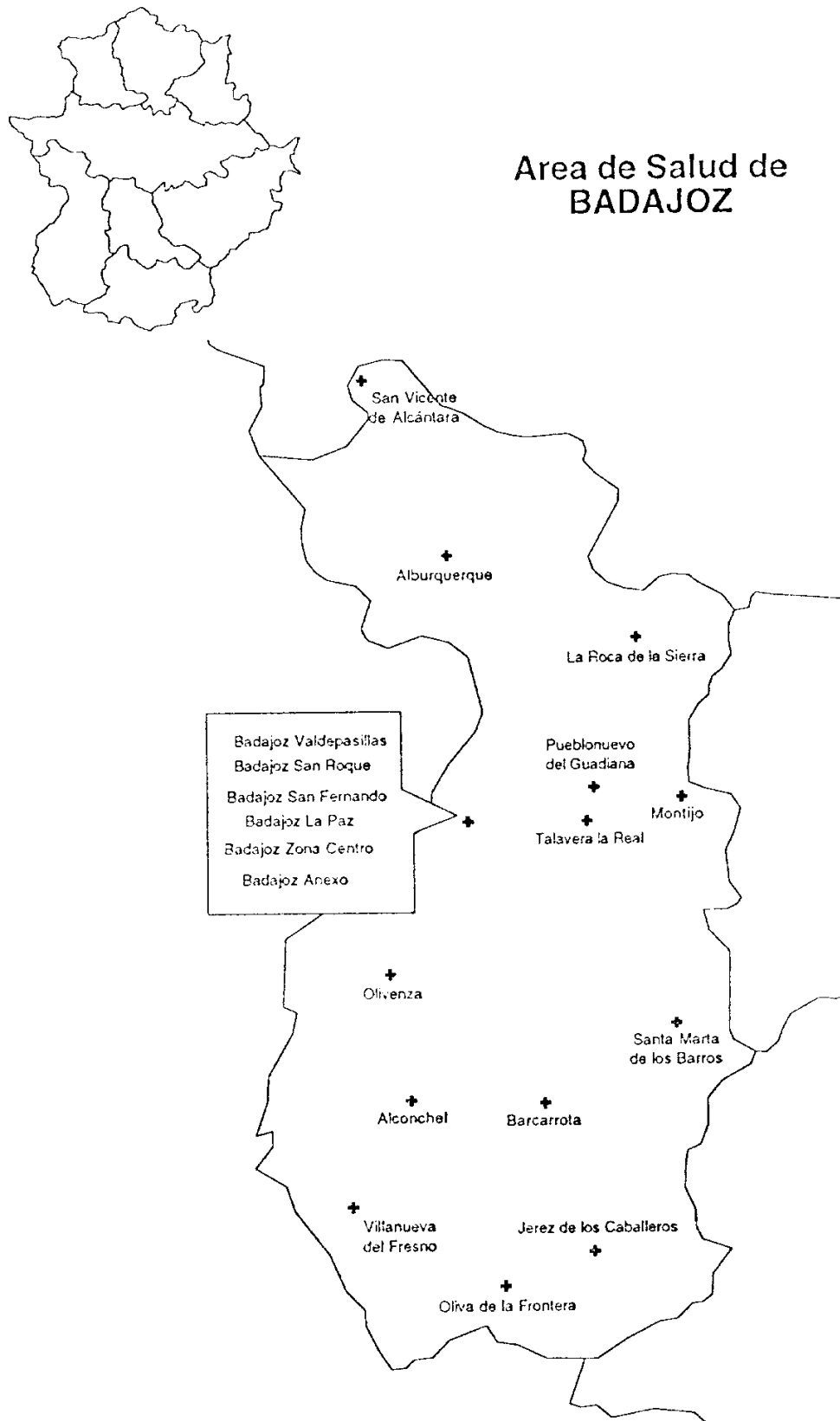
101000	CÁCERES	101001	Alcántara
		101002	Alcuéscar
		101003	Arroyo de la Luz
		101004	Berzocana
		101005	Cáceres-Aldea Moret
		101006	Cáceres-Centro
		101007	Cáceres-Norte
		101008	Cáceres-Plaza de Toros
		101009	Cáceres-Sur
		101010	Guadalupe
		101011	Logrosán
		101012	Miajadas
		101013	Navas del Madroño
		101014	Salorino
		101015	Santiago de Alcántara
		101016	Talaván
		101017	Trujillo
		101018	Valdefuentes
		101019	Valencia de Alcántara
		101020	Zorita

102000	CORIA	102021	Ceclavín
		102022	Coria
		102023	Hoyos
		102024	Moraleja
		102025	Torre de Don Miguel
		102026	Torrejoncillo
		102027	Valverde del Fresno

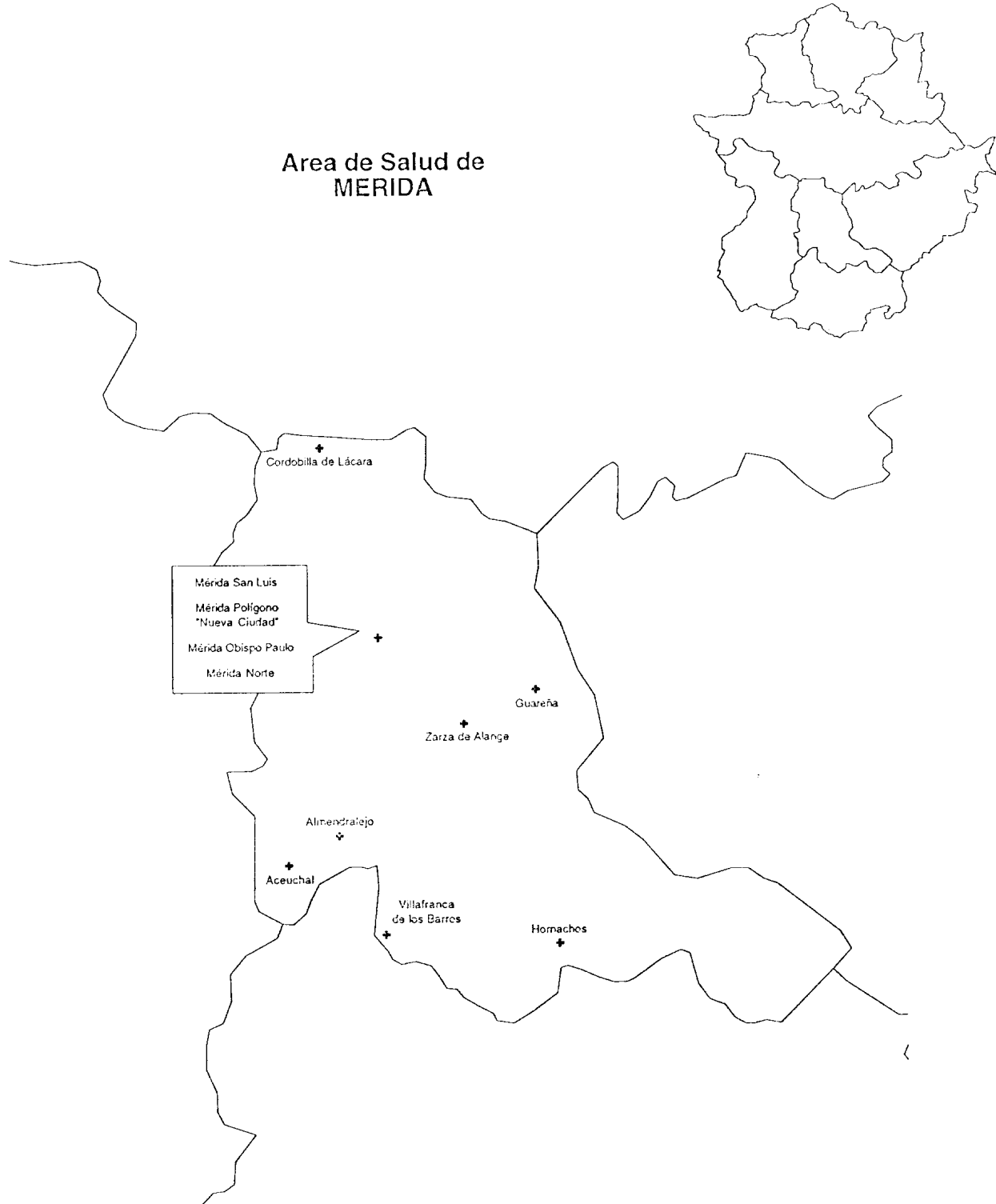
AREAS DE SALUD		ZONAS DE SALUD	
Código	Denominación	Código	Denominación

103000	NAVALMORAL DE LA MATA	103028	Almaraz
		103029	Bohonal de Ibor
		103030	Castañar de Ibor
		103031	Losar de la Vera
		103032	Navalmoral de la Mata
		103033	Talayuela
		103034	Villanueva de la Vera
		103035	Villar del Pedroso

104000	PLASENCIA	104036	Ahigal
		104037	Aldeanueva del Camino
		104038	Cabezuela del Valle
		104039	Casas del Castañar
		104040	Hervás
		104041	Jaraíz de la Vera
		104042	Mohedas de granadilla
		104043	Montehermoso
		104044	Nuñomoral
		104045	Pinofranqueado
		104046	Plasencia-Luís de Toro
		104047	Plasencia-Norte
		104048	Plasencia-Sur
		104049	Serradilla

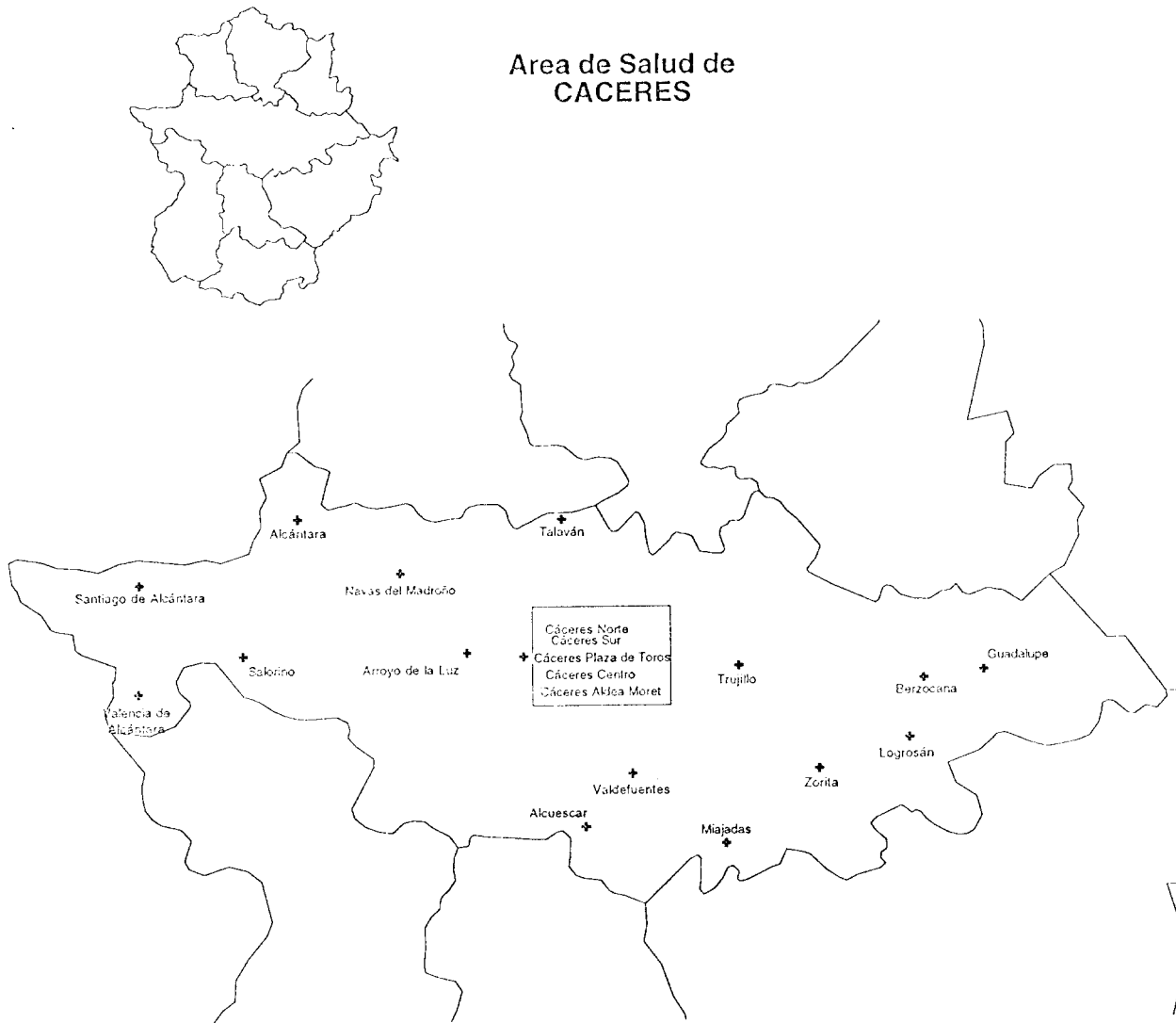


Area de Salud de MERIDA

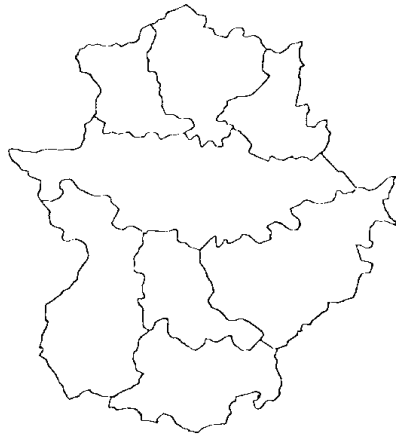




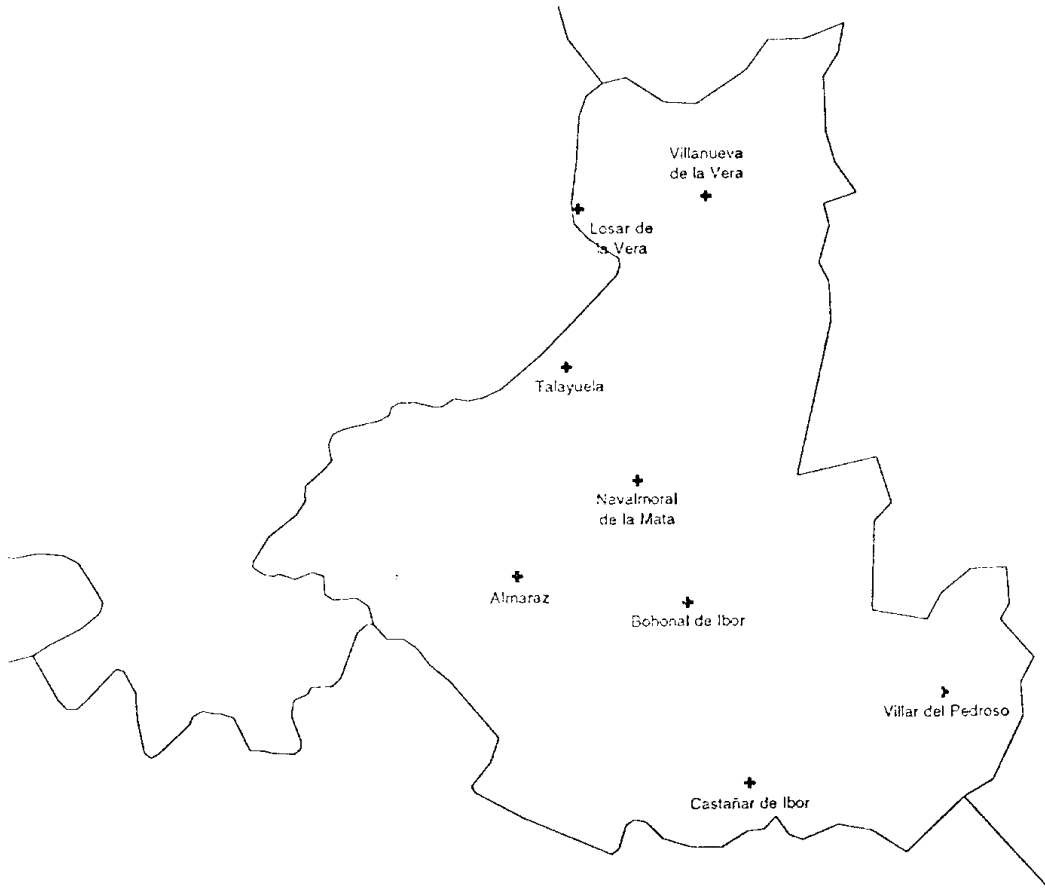


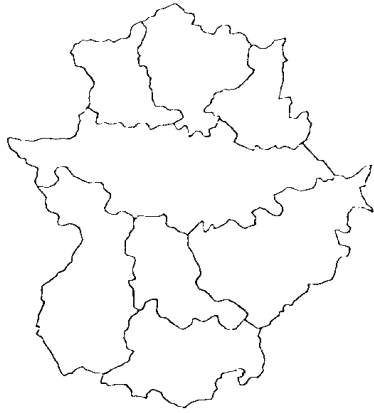






Area de Salud de NAVALMORAL DE LA MATA





Area de Salud de PLASENCIA

