

CONSEJERÍA DE HACIENDA Y PRESUPUESTO

ORDEN de 24 de junio de 2004, por la que se modifican los coeficientes y valores establecidos en los anexos del Decreto 21/2001, de 5 de febrero, de Valoraciones Fiscales.

Los Decretos 21/1998 y 21/2001, sobre valoraciones fiscales, han venido regulando los criterios sobre este tipo de valoraciones utilizados por la Administración Tributaria de la Junta de Extremadura, determinando el método de valoración utilizado por los técnicos del Servicio de Valoraciones e, igualmente, el establecimiento de coeficientes multiplicadores sobre el valor catastral de los bienes inmuebles urbanos a efectos de determinar el valor real de los mismos, todo ello teniendo en cuenta que el valor catastral es un valor referenciado al de mercado, valor este último que, conforme a la jurisprudencia establecida al efecto, es coincidente con el valor real.

No obstante lo anterior, es necesario tener en cuenta que los valores catastrales de cada municipio han sido revisados en diferentes años (abarca desde el año 1983 hasta el 2004) y que los valores base de suelo y construcción utilizados han sido actualizados cada determinado periodo de tiempo, lo que equivale a afirmar que no se parte de valores equivalentes en cuanto a proporción referidos a cada municipio, por lo que su referencia a los valores de mercado actuales está desfasado, a pesar de existir una actualización anual de los valores catastrales fijada en los Presupuestos Generales del Estado de cada año.

La presente Orden hace uso de la habilitación prevista en la Disposición Final Primera del Decreto 21/2001, de 5 de febrero, de Valoraciones Fiscales, que faculta al titular de la Consejería de Hacienda y Presupuesto para modificar los coeficientes y valores establecidos en los Anexos del citado Decreto cuando las circunstancias del mercado o las actualizaciones catastrales evidencien su desajuste con la realidad y tiene como finalidad ofrecer seguridad jurídica a los contribuyentes a la hora de conocer cuáles son los criterios de la Administración Tributaria sobre valoración de bienes.

Por lo que se refiere a los bienes inmuebles urbanos, se ha considerado como punto de partida, para la búsqueda de un procedimiento sencillo de selección de valoraciones, la comprobación de los valores declarados por el contribuyente en el cumplimiento de sus obligaciones tributarias; es decir, se ha realizado un estudio que relaciona, mediante un coeficiente multiplicador, el valor catastral con el valor de mercado estimado por el Servicio de Valoraciones, en atención al municipio, a la situación, al destino y a aquellos otros elementos que pudieran arrojar un valor diferente del medio considerado, de tal manera que el obtenido sea un valor objetivo y reflejo de la realidad.

Estos expedientes utilizados como antecedentes han sido tratados de manera que los coeficientes de proporcionalidad entre los valores declarados o comprobados y los valores catastrales correspondientes han sido corregidos en función del año del expediente, teniendo en cuenta el factor de incremento de los cuadros de valores de obra nueva terminada actualizados al presente año, de acuerdo con los publicados en los Decretos 21/1998 y 21/2001, sobre valoraciones fiscales, de la Junta de Extremadura.

En cuanto a las muestras utilizadas para el estudio de coeficientes multiplicadores, según las características de cada municipio, se han realizado en mayor o menor número, aunque han sido lo suficientemente representativas, para lo cual se ha utilizado la asignación, según las Ponencias catastrales de cada uno de los municipios, de los atractivos residenciales (y comerciales, en su caso) que marcan la importancia de la vía pública, de tal manera que se obtiene una escala, de mayor a menor, de coeficientes proporcionales entre valores, que arrojan el promedio a considerar.

La utilización de ambos coeficientes (antecedentes propios y muestras) ha permitido obtener un coeficiente medio, que ha sido corregido, a la baja, en función de la media de cada Oficina Liquidadora para el grupo de municipios que disponen de un mismo año de revisión catastral, así como la incidencia del número de valoraciones que representan en el cómputo global para un municipio determinado.

En aquellos municipios en los que su importancia ha exigido un estudio más minucioso, por la disparidad en temas residenciales o comerciales, se ha ido a una disección por barrios o zonas homogéneas, de manera que, a la vista de los coeficientes particulares, se ha deducido la conveniencia o necesidad de uniformar en un solo coeficiente o diversificar en varios, bien por situación o por destino. Particularmente extenso ha tenido que ser el de las ciudades, donde la utilización de estudios de mercado exhaustivos ha permitido obtener valores pormenorizados por calles y, en otros casos, con la relación de aquellas vías públicas que exigen un coeficiente distinto del general, bien en todos los usos o en alguno de ellos.

Quedan fuera de la aplicación de los coeficientes obtenidos los solares, por cuanto la existencia de los mismos en los cascos urbanos ha de estudiarse de forma individualizada, teniendo en cuenta la posible modificación de la normativa urbanística a la que están sujetos, así como la excesiva presencia de casos de divisiones materiales, agregaciones, reparcelaciones, nuevas alineaciones..., que dificultan la exacta aplicación del valor catastral que pueda corresponderles. De igual manera, han de excluirse los inmuebles sujetos a derribo para edificación posterior (en cuyo apartado se incluirán los expedientes de permuta de inmuebles por obra nueva futura), áreas de admisibilidad residencial o zonas de parcelaciones sin amparo legal en suelo rústico, rompiendo la

unidad mínima de cultivo, y cuya utilización como explotación agraria es manifiestamente negativa.

A la vista de los resultados obtenidos, los distintos coeficientes han sido objeto de una moderación porcentual con el fin de facilitar la sujeción del contribuyente a los mismos, recogiendo las sugerencias y observaciones expuestas por las distintas oficinas liquidadoras, atendiendo a la incuestionable experiencia de las mismas a este respecto.

Por lo que se refiere a la valoración de fincas rústicas se utiliza el método sintético o por comparación con fincas similares, que se basa, esquemáticamente, en el conocimiento de transacciones recientes de fincas de características semejantes a la que es objeto de valoración y en la aplicación a ésta de los valores conocidos de esas compraventas, para lo cual es necesario la obtención del mayor número posible de datos, clasificando los precios a que se hayan verificado las transacciones atendiendo a las características de las fincas correspondientes, a cuyos efectos, se dividen las fincas objeto de valoración en varios apartados o clases distintas y, posteriormente, se asigna un valor unitario a cada una de dichas clases homogéneas.

En orden a su clasificación, se parte de la única catalogación que existe de la totalidad de las fincas rústicas, la catastral, que establece para todos los municipios una división de toda la superficie rústica en polígonos, parcelas y, en aquellos casos que sean necesarios, subparcelas, con indicación para cada una de ellas de la calificación y la clasificación catastral. La calificación catastral indica una característica puramente agronómica, como es el cultivo o aprovechamiento de que es objeto la parcela o subparcela, y la clasificación tiene en cuenta una característica agronómica-económica y asigna una intensidad productiva o clase dentro de aquella calificación, sirviendo de elemento de comparación para el establecimiento de valores relativos entre unas tierras y otras del mismo cultivo. Existe una clasificación provincial para cada cultivo y en cada municipio hay un determinado número de clases de entre las establecidas a nivel provincial, teniendo asignado, cada clase, un tipo evaluatorio, que es el rendimiento teórico por hectárea para cada cultivo y clase.

Al utilizar la catalogación catastral de las fincas rústicas, se simplifica la labor que hay que ejecutar y, al mismo tiempo, se establece una clasificación objetiva y que puede ser conocida y aceptada de antemano por los contribuyentes.

Una vez conocidas las distintas clases homogéneas en que se dividen las fincas rústicas, es necesario conocer los valores unitarios por hectárea que se han de aplicar a cada clase, para cuyo análisis se utilizan los datos del Servicio de Valoraciones correspondientes a las fincas cuyo valor ha sido comprobado en los últimos años, y que indica las características catastrales de cada finca, así como los valores declarados y asignados a cada una de ellas.

En virtud de lo anteriormente expuesto, de acuerdo con la habilitación prevista en la Disposición Final Primera del Decreto 21/2001, de 5 de febrero, de Valoraciones Fiscales y de conformidad con lo dispuesto en los artículos 36.f y 92.1 de la Ley 1/2002, de 28 de febrero, del Gobierno y de la Administración de la Comunidad Autónoma de Extremadura,

DISPONGO

Artículo único.- Se modifican los coeficientes y valores reflejados en los anexos del Decreto 21/2001, de 5 de febrero, de Valoraciones Fiscales, que quedarán establecidos en la forma que a continuación se describe.

DISPOSICIONES FINALES

Primera.- Se faculta a la Dirección General de Ingresos para dictar las instrucciones necesarias para la aplicación de la presente Orden.

Segunda.- La presente Orden entrará en vigor el día de su publicación en el Diario Oficial de Extremadura.

Mérida, a 24 de junio de 2004.

El Consejero de Hacienda y Presupuesto,
JOSÉ MARTÍN MARTÍN

ANEXO I

VALORACIONES FISCALES DE BIENES URBANOS

Los bienes de naturaleza urbana se valorarán, normalmente, sumando al valor del terreno el de las construcciones existentes sobre el mismo en el momento de producirse el hecho imponible. A la suma obtenida se le aplicará el coeficiente de realización o de mercado, definido como la relación existente entre el valor de mercado y el costo total de reposición. Este coeficiente se obtiene mediante homogeneización de inmuebles comparables.

VALORACIÓN DEL SUELO.

Valor base. Se tomará como base el valor de repercusión o unitario que figura en la Ponencia de valores correspondiente al municipio en cuestión, realizada por el Catastro de Urbana, salvo que el obtenido mediante estudios de mercado o declaraciones espontáneas de los contribuyentes sea mayor, en cuyo caso se aplicará este último.

El valor del suelo será el resultante de multiplicar el valor base por la superficie construida real o potencial (por repercusión), o por la del solar (por unitario), afectado, en su caso, por los coeficientes correctores que se indican a continuación.

Coeficientes correctores del valor del suelo.

Por fachadas a vía pública (C_1)

1 fachada: 1,00

2 fachadas: 1,10

3 ó más fachadas: 1,15

Por longitud de fachada (C_2)

L/Lm, siendo L la longitud de la fachada y Lm la longitud mínima definida por el planeamiento. En caso de inexistencia, se tomará $Lm = 7,00$ m. Mínimo 0,60.

Por forma irregular (C_3).

Cuando por su causa no pueda obtenerse el rendimiento previsto en el planeamiento: 0,85.

Por fondo excesivo (C_4).

En manzanas cerradas, cuando por su causa no pueda obtenerse el rendimiento previsto en el planeamiento o, en su caso, exceda del fondo normal en la localidad: $1/(n+1)$, aplicado al exceso de éste, siendo n el número de plantas permitidas.

Este coeficiente guarda relación con la superficie del valor de aprovechamiento anormal, concepto que se expresa en la clave S.Normal. Es pues una relación entre el aprovechamiento edificable y el no edificable.

Por inedicabilidad temporal (C_5).

Mientras subsista esta condición, sobre la parte afectada: 0,60.

Por afección a regímenes VPO (C_6).

En terrenos sin edificar calificados como tales; 0,70.

VALORACIÓN DE LAS CONSTRUCCIONES.

Será el resultado de multiplicar la superficie construida por el coste unitario de construcción actual, según clase, modalidad y calidad de la construcción, y por los coeficientes correctores, en su caso, que se indican más adelante.

Se entiende por coste unitario de construcción actual (Anexo III.A) el resultado de sumar el coste de ejecución material, los beneficios de contrata, gastos generales, honorarios profesionales e importe de los tributos que gravan la construcción.

El coste unitario de la construcción ha sido obtenido en base al coste de ejecución material del prototipo medio regional en los presupuestos de referencia del Colegio de Arquitectos de Extremadura para el año 2003, y a los módulos MBC a efectos de valoraciones catastrales, según Orden de 18 de diciembre de 2000, del Ministerio de Economía y Hacienda, incrementado en un 39%, según el siguiente desglose:

Gastos generales	13%
Beneficio industrial	6%
Honorarios profesionales	11%
Total	30%

Al importe total del 1,30 se le aplica el IVA en su valor mínimo (7%), obteniéndose el coeficiente multiplicador especificado del 1,39. Este coeficiente es inferior al que representa la proporción entre los citados MBC y el módulo del Colegio de Arquitectos de Extremadura, para las mismas zonas geográficas.

Los porcentajes considerados concuerdan con los mínimos recogidos en el artículo 131 R.D. 1098/2001, de 12 de octubre, por el que se aprueba el Reglamento de la Ley de Contratos de las Administraciones Públicas. Los honorarios profesionales se han considerado en los mínimos porcentajes que figuran en las tarifas orientativas aprobadas para los colegios profesionales que intervienen en el proceso constructivo.

La calidad de la construcción se clasifica en cinco categorías, que se corresponden con las asignadas por el Catastro de Urbana, con las siguientes correspondencias y coeficientes relacionales:

	Categoría	Coeficiente
Muy buena	1 y 2	1,25
Buena	3	1,10
Media	4 y 5	1,00
Modesta	6 y 7	0,80
Baja	8 y 9	0,60

Coeficientes correctores del valor de la construcción

Por antigüedad (C_8).

Para la aplicación de la tabla se tomará el número de años transcurridos desde la construcción de la edificación corregida, en caso de posteriores reformas, según la siguiente fórmula:

$$FA = FC + (FR - FC) \times K, \text{ siendo:}$$

FA = Fecha de construcción corregida.

FC = Fecha de construcción.

FR = Fecha de reforma.

K = 0,25 (reforma mínima), 0,50 (media), 0,75 (total), proporcionales a la inversión realizada en función del valor de la construcción. En el caso de rehabilitación integral este coeficiente será 1,00.

0-4 años:	1,00
5-9 años:	0,92
10-14 años:	0,85
15-19 años:	0,79
20-24 años:	0,73
25-29 años:	0,68
30-34 años:	0,63
35-39 años:	0,59
40-44 años:	0,55
45-49 años:	0,52
50-54 años:	0,49
55-59 años:	0,46
60-64 años:	0,43
65-69 años:	0,41
70-74 años:	0,39
75-79 años:	0,37
80-84 años:	0,35
85-89 años:	0,33
Resto:	0,32

Por estado de conservación (C_9).

Normal: 1,00 (construcciones que, a pesar de su edad, cualquiera que sea ésta, no necesitan reparaciones importantes).

Regular: 0,85 (construcciones que presentan defectos permanentes, sin que comprometan las normales condiciones de habitabilidad y estabilidad).

Deficiente: 0,50 (construcciones que precisan reparaciones de relativa importancia, comprometiendo las normales condiciones de habitabilidad y estabilidad).

Ruinosa: 0,00 (construcciones manifiestamente inhabitables o declaradas legalmente en ruina).

Coefficientes correctores del valor del suelo y de la construcción.

Por depreciación funcional (C_{10}).

En caso de construcción, diseño, instalaciones o usos inadecuados: 0,80.

Por afección de cargas singulares (C_{11}).

Protección integral: 0,70.

Protección estructural: 0,80.

Protección ambiental: 0,90.

Por afecciones urbanísticas (C_{12}).

Existencia de limitaciones de tal tipo (inconcreción, expropiación, reparcelación, fuera de ordenación): 0,80.

Coefficiente de realización o de mercado.

De acuerdo con los estudios sobre la base de datos existente en el Servicio de Valoraciones, y dentro de los márgenes de las normas catastrales, se establecen tres coeficientes ligados a la clasificación de los municipios de la Comunidad Autónoma:

Zona 1.- 1,40

Zona 2.- 1,30

Zona 3.- 1,20

En el caso de tratarse de solares este coeficiente será 1,00.

ANEXO II

JUSTIFICACIÓN DE LOS COEFICIENTES MULTIPLICADORES

Tomando como base de partida, de acuerdo con el R.D. 1020/1993, de 25 de junio, sobre normas técnicas de valoración catastral, que para el cálculo del valor catastral se tomará como referencial el valor del mercado (Norma 24), sin que en ningún caso pueda exceder de éste (Norma 3.1), es evidente que, el procedimiento para la obtención de aquél, establece una proporcionalidad que puede ser estudiada, con el fin de aprovechar los estudios de mercado inmobiliario utilizados para la redacción de las ponencias de valores de los términos municipales respectivos (Norma 23).

La actualización de dichos estudios de mercado al momento presente, complementado con los estudios de mercado elaborados para esta Comunidad Autónoma por colegios profesionales, así como los propios obtenidos por los técnicos competentes, de los datos obrantes en el Servicio de Valoraciones, de la propia experiencia, y previo informes de las respectivas Oficinas liquidadoras, y una vez contrastados con la realidad del mercado, derivan en la obtención de unos coeficientes de proporcionalidad medios, que relacionan el valor catastral con el valor real de los bienes a efectos fiscales.

BIENES DE NATURALEZA URBANA
(Coeficientes multiplicadores del valor catastral)

OFIC. LIQUIDADORA: ALMENDRALEJO			
MUNICIPIO	AÑO REVISIÓN CATASTRAL	COEF A APLICAR	OBSERVACIONES
Aceuchal	1998	2,00	
Almendralejo	1994	2,50	(*) EXCEPCIÓN
Corte de Peleas	1986	3,00	
Entrín Bajo	1986	3,00	
Hinojosa del Valle	1985	3,00	
Hornachos	2003	2,00	
Nogales	1986	3,00	
Palomas	1985	3,00	
Puebla de la Reina	1985	3,10	
Puebla del Prior	1985	3,00	
Ribera del Fresno	1985	3,00	
Santa Marta	1998	2,00	
Solana de los Barros	1985	3,10	
Villafranca de los Barros	1994	2,10	
Villalba de los Barros	1986	3,00	
			(*) VIVIENDAS EN EDIFICIOS SOMETIDOS AL RÉGIMEN DE PROPIEDAD HORIZONTAL : 2,20

OFIC. LIQUIDADORA: BADAJOS			
MUNICIPIO	AÑO REVISIÓN CATASTRAL	COEF. A APLICAR	OBSERVACIONES
Albuera (La)	1986	3,00	
Alburquerque	2001	2,30	
Badajoz	1996		(*) RELACIÓN POR CALLES, APARTE
Badajoz (pobladoss))	1996	3,30	
Codosera (La)	1989	3,30	
Puebla de Obando	1989	3,70	
Pueblonuevo	1996	3,00	
Roca de la Sierra (La)	1989	3,40	
San Vicente de Alcántara	1989	3,20	
Talavera la Real	1995	2,70	
Valdelacalzada	1995	2,90	
Villar del Rey	1989	3,70	

OFIC. LIQUIDADORA: CASTUERA			
MUNICIPIO	AÑO REVISIÓN CATASTRAL	COEF. A APLICAR	OBSERVACIONES
Benquerencia de la Serena	1990	3,70	
Cabeza del Buey	2001	1,90	
Castuera	1999	2,50	
Esparragosa de la Serena	1988	3,10	
Higuera de la Serena	1989	3,40	
Malpartida de la Serena	1988	3,10	
Monterrubio de la Serena	2004	1,90	
Peraleda del Zaucejo	1990	3,30	
Quintana de la Serena	1989	3,40	
Valle de la Serena	1989	3,40	
Zalamea de la Serena	1989	3,20	

OFIC. LIQUIDADORA: DON BENITO			
MUNICIPIO	AÑO REVISIÓN CATASTRAL	COEF. A APLICAR	OBSERVACIONES
Cristina	1986	3,00	
Don Benito	1996	2,30	(*) EXCEPCIÓN
Guareña	1986	2,60	
Manchita	1986	3,00	
Medellín	1998	2,00	
Mengabril	1986	2,70	
Rena	1985	2,80	
Santa Amalia	1986	2,60	
Valdetorres	1999	2,00	
			(*) 3,50 EN LOCALES COMERCIALES DE: C/ RAMÓN Y CAJAL C/ GROIZARD PZ ESPAÑA CL ARROYAZO AV CONSTITUCIÓN CL PEREZ GALDÓS CL DONOSO CORTÉS AV PILAR AV ALONSO MARTÍN PZ SÁNCHEZ CORTÉS C/ RAMÓN Y CAJAL CL AYALA

OFIC. LIQUIDADORA: FREGENAL DE LA SIERRA			
MUNICIPIO	AÑO REVISIÓN CATASTRAL	COEF. A APLICAR	OBSERVACIONES
Bodonal de la Sierra	1990	3,60	
Cabeza la Vaca	1990	3,80	
Fregenal de la Sierra	1990	3,10	
Fuentes de León	1990	3,20	
Higuera la Real	1990	3,80	
Segura de León	1990	3,60	
Valverde de Burguillos	1990	3,40	

OFIC. LIQUIDADORA: FUENTE DE CANTOS			
MUNICIPIO	AÑO REVISIÓN CATASTRAL	COEF. A APLICAR	OBSERVACIONES
Atalaya	1990	3,30	
Bienvenida	1989	3,80	
Calera de León	1990	3,90	
Calzadilla de los Barros	1990	3,60	
Fuente de Cantos	1990	2,80	
Monesterio	1990	3,70	
Montemolín	1990	3,90	
Puebla del Maestro	1990	3,70	
Usagre	1989	3,90	
Valencia del Ventoso	1990	3,80	

OFIC. LIQUIDADORA: HERRERA DEL DUQUE			
MUNICIPIO	AÑO REVISIÓN CATASTRAL	COEF. A APLICAR	OBSERVACIONES
Casas de Don Pedro	1994	2,20	
Castilblanco	1994	2,00	
Fuenlabrada de los Montes	1994	2,30	
Garbayuela	1994	2,10	
Helechosa de los Montes	1994	2,30	
Herrera del Duque	1994	2,00	
Siruela	1994	2,00	
Talarrubias	1994	2,00	
Tamurejo	1994	2,30	
Valdecaballeros	1994	2,30	
Villarta de los Montes	1994	2,30	

OFIC. LIQUIDADORA: JEREZ DE LOS CABALLEROS			
MUNICIPIO	AÑO REVISIÓN CATASTRAL	COEF. A APLICAR	OBSERVACIONES
Barcarrota	1986	3,90	
Jerez de los Caballeros	1998	3,10	
Jerez de los Caballeros (pob.)	1998	2,50	
Oliva de la Frontera	1990	3,50	
Salvaleón	1986	4,30	
Salvatierra de los Barros	1986	3,80	
Valencia del Mombuey	1990	3,30	
Valle de Matamoros	1990	3,60	
Valle de Santa Ana	1990	2,90	
Zahinos	1990	3,30	

OFIC. LIQUIDADORA: LLERENA			
MUNICIPIO	AÑO REVISIÓN CATASTRAL	COEF. A APLICAR	OBSERVACIONES
Ahillones	1989	3,20	
Azuaga	2000	2,20	
Berlanga	1989	3,30	
Campillo de Llerena	1990	3,20	
Casas de Reina	1990	3,40	
Fuente del Arco	1990	3,30	
Granja de Torrehermosa	1989	3,10	
Higuera de Llerena	1989	3,20	
Llera	1989	3,10	
Llerena	1989	2,90	
Maguilla	2004	1,90	
Malcocinado	1989	3,40	
Reina	1990	3,10	
Retamal de Llerena	1990	3,60	
Trasierra	1990	3,60	
Valencia de las Torres	1989	3,40	
Valverde de Llerena	1990	3,50	
Villagarcía de la Torre	1989	3,10	

OFIC. LIQUIDADORA: MÉRIDA			
MUNICIPIO	AÑO REVISIÓN CATASTRAL	COEF. A APLICAR	OBSERVACIONES
Alange	1989	1,90	
Aljucén	1986	3,60	
Arroyo de San Serván	1998	2,20	
Calamonte	1998	2,40	
Carmonita	2004	1,90	
Carrascalejo (El)	1986	3,60	
Cordobilla de Lácara	1986	2,40	
Don Álvaro	1986	3,60	
Esparragalejo	1998	2,40	
Garrovilla (La)	1999	2,20	
Lobón	2002	1,90	
Mérida	1996		(*) RELACIÓN POR CALLES, APARTE
Mirandilla	1986	3,60	
Montijo	1995	2,40	
Nava de Santiago (La)	1986	2,80	
Oliva de Mérida	1986	3,20	
Puebla de la Calzada	1995	2,60	
San Pedro de Mérida	1986	3,10	
Torremayor	1985	3,30	
Torremejía	1985	3,70	
Trujillanos	2001	2,00	
Valverde de Mérida	1986	3,00	
Villagonzalo	1986	3,20	
Zarza (La)	1998	2,00	

OFIC. LIQUIDADORA: OLIVENZA			
MUNICIPIO	AÑO REVISIÓN CATASTRAL	COEF. A APLICAR	OBSERVACIONES
Alconchel	1990	3,50	
Almendral	1986	4,10	
Cheles	1990	3,70	
Higuera de Vargas	1990	3,70	
Olivenza	2000	2,70	
Táliga	1990	3,30	
Torre de Miguel Sesmero	1986	3,80	
Valverde de Leganés	1990	3,30	
Villanueva del Fresno	1990	3,30	

OFIC. LIQUIDADORA: PUEBLA DE ALCOCER			
MUNICIPIO	AÑO REVISIÓN CATASTRAL	COEF. A APLICAR	OBSERVACIONES
Baterno	1990	3,30	
Capilla	1990	3,50	
Esparragosa de Lares	1990	3,50	
Garlitos	1990	3,20	
Navalvillar de Pela	1994	2,10	
Orellana de la Sierra	1994	2,30	
Orellana la Vieja	2002	2,00	
Peñalsordo	1990	3,10	
Puebla de Alcocer	1994	2,40	
Risco	1990	3,30	
Sancti-Spiritus	1990	3,30	
Zarza-Capilla	1990	3,30	

OFIC. LIQUIDADORA: VILLANUEVA DE LA SERENA			
MUNICIPIO	AÑO REVISIÓN CATASTRAL	COEF. A APLICAR	OBSERVACIONES
Acedera	1994	2,10	
Campanario	1989	2,60	
Coronada (La)	1988	3,10	
Haba (La)	1989	2,90	
Magacela	1989	2,90	
Villanueva de la Serena	1997	2,10	(*) EXCEPCIÓN
Villar de Rena	1998	2,30	
			(*) 3,10 EN LOCALES COMERCIALES DE: CL SAN FRANCISCO PZ MAURA CL LARES CL HERNÁN CORTÉS CL ADOLFO DÍAZ AMBRONA CL RAMÓN Y CAJAL CL GABRIEL Y GALÁN AV CHILE PQ CONSTITUCIÓN PZ ESPAÑA URB. LOS PINOS

OFIC. LIQUIDADORA: ZAFRA			
MUNICIPIO	AÑO REVISIÓN CATASTRAL	COEF. A APLICAR	OBSERVACIONES
Alconera	1990	3,10	
Burguillos del Cerro	1990	3,60	
Feria	1986	4,40	
Fuente del Maestre	2000	2,50	
Lapa (La)	1986	4,20	
Medina de las Torres	1990	3,40	
Morera (La)	1986	4,40	
Parra (La)	1986	3,80	
Puebla de Sancho Pérez	1986	4,40	
Santos de Maimona (Los)	1995	3,00	
Zafra	1997	2,80	(*) EXCEPCIÓN
			(*) 4,70 EN LOCALES COMERCIALES DE: CL SEVILLA AV LÓPEZ ASME PZ ESPAÑA PZ GRANDE
			(*) 3,50 EN LOCALES COMERCIALES DE: AV ANTONIO CHACÓN CL CERVANTES AV RONDA DEL PILAR CL GRAL. PRIMO DE RIVERA CL LUIS CHAMIZO PZ ALCÁZAR AV SAN MIGUEL CL GLORIETA COMARCAL AV ADOLFO DÍAZ AMBRONA

OFIC. LIQUIDADORA: ALCÁNTARA			
MUNICIPIO	AÑO REVISIÓN CATASTRAL	COEF. A APLICAR	OBSERVACIONES
Alcántara	1989	3,70	
Alcántara (Estorninos)	1989	2,60	
Brozas	1989	3,80	
Ceclavín	1986	3,80	
Mata de Alcántara	1989	3,80	
Piedras Albas	1989	3,90	
Villa del Rey	1989	3,70	
Zarza la Mayor	1987	3,90	

OFIC. LIQUIDADORA: CÁCERES			
MUNICIPIO	AÑO REVISIÓN CATASTRAL	COEF. A APLICAR	OBSERVACIONES
Acehuche	1989	4,40	
Aldea del Cano	1988	4,40	
Aliseda	1989	4,10	
Arroyo de la Luz	2000	2,10	
Cáceres	1995		(*) RELACIÓN POR CALLES, APARTE
Cañaveral	1998	2,20	
Casar de Cáceres	1996	2,20	
Casas de Millán	1998	2,00	
Garrovillas	1989	4,30	
Hinojal	1989	4,30	
Malpartida de Cáceres	1996	2,30	
Monroy	1985	4,00	
Navas del Madroño	1989	3,80	
Pedroso de Acim	1989	4,50	
Portezuelo	1989	4,50	
Santiago del Campo	1989	4,20	
Sierra de Fuentes	1989	4,50	
Talaván	1989	4,50	
Torreorgaz	1988	3,90	
Torrequemada	1988	4,40	

OFIC. LIQUIDADORA: CORIA			
MUNICIPIO	AÑO REVISIÓN CATASTRAL	COEF. A APLICAR	OBSERVACIONES
Cachorrilla	1989	3,60	
Calzadilla	1987	3,70	
Casas de Don Gómez	1990	4,20	
Casillas de Coria	1990	4,20	
Coria	1995	2,00	
Guijo de Coria	1987	3,90	
Guijo de Galisteo	1987	3,70	
Holguera	1987	3,60	
Huélaga	1987	3,70	
Moraleja	1998	2,10	
Morcillo	1990	3,80	
Pescueza	1989	3,30	
Portaje	1989	3,60	
Pozuelo de Zarzón	1990	4,20	
Riolobos	1987	3,90	
Torrejoncillo	1996	2,20	
Villa del Campo	1990	4,20	
Villanueva de la Sierra	1990	3,90	

OFIC. LIQUIDADORA: HERVÁS			
MUNICIPIO	AÑO REVISIÓN CATASTRAL	COEF. A APLICAR	OBSERVACIONES
Abadía	1989	5,10	
Aceituna	1990	4,60	
Ahigal	1990	4,90	
Aldeanueva del Camino	1989	5,10	
Baños de Montemayor	1989	4,60	
Caminomorisco	1990	5,20	
Casar de Palomero	1990	4,40	
Casares de las Hurdes	1990	3,90	
Casas del Monte	1989	4,30	
Cerezo	1990	4,20	
Garganta (La)	1989	3,90	
Gargantilla	1989	4,50	
Granja (La)	1989	5,10	
Guijo de Granadilla	1987	4,10	
Hervás	1995	2,30	
Jarilla	1989	4,90	
Ladrillar	1990	3,90	
Marchagaz	1990	5,20	
Mohedas de Granadilla	1990	5,10	
Nuñomoral	1990	5,20	
Palomero	1990	5,20	
Pesga (La)	1990	5,20	
Pinofranqueado	1990	4,70	
Santa Cruz de Paniagua	1990	5,20	
Santibáñez el Bajo	1990	5,10	
Segura de Toro	1989	5,10	
Zarza de Granadilla	1989	5,10	

OFIC. LIQUIDADORA: HOYOS			
MUNICIPIO	AÑO REVISIÓN CATASTRAL	COEF. A APLICAR	OBSERVACIONES
Acebo	2002	2,00	
Cadalso	1989	4,10	
Cilleros	1989	4,30	
Descargamaría	1990	3,80	
Eljas	1988	3,30	
Gata	1990	3,80	
Hernán Pérez	1990	3,40	
Hoyos	2001	2,60	
Perales del Puerto	1989	4,30	
Robledillo de Gata	1990	3,60	
San Martín de Trevejo	1990	3,80	
Santibáñez el Alto	1990	3,80	
Torre de Don Miguel	1990	3,70	
Torrecilla de los Ángeles	1990	3,30	
Valverde del Fresno	1990	3,80	
Villamiel	1989	4,20	
Villasbuenas de Gata	1990	3,80	

OFIC. LIQUIDADORA: JARANDILLA			
MUNICIPIO	AÑO REVISIÓN CATASTRAL	COEF. A APLICAR	OBSERVACIONES
Aldeanueva de la Vera	1985	3,90	
Collado	1985	4,20	
Cuacos de Yuste	1985	4,20	
Garganta la Olla	1985	4,40	
Guijo de Santa Barbara	1985	4,40	
Jaraiz de la Vera	1995	2,20	
Jarandilla de la Vera	2004	1,90	
Losar de la Vera	1995	2,10	
Madrigal de la Vera	2000	2,00	
Pasaron de la Vera	1985	4,40	
Robledillo de la Vera	1985	3,60	
Talaveruela de la Vera	1984	3,70	
Torremenga	1985	4,40	
Valverde de la Vera	2004	1,90	
Viandar de la Vera	1996	2,00	
Villanueva de la Vera	2000	2,00	

OFIC. LIQUIDADORA: LOGROSÁN			
MUNICIPIO	AÑO REVISIÓN CATASTRAL	COEF. A APLICAR	OBSERVACIONES
Abertura	1987	3,90	
Alcollarín	1989	4,60	
Alía	1989	4,70	
Berzocana	1989	4,20	
Cabañas del Castillo	1989	4,60	
Campo Lugar	1989	4,30	
Cañamero	1998	2,70	
Guadalupe	1985	4,90	
Logrosán	1989	4,20	
Madrigalejo	2001	2,10	
Navezuelas	2002	2,20	
Zorita	2000	2,20	

OFIC. LIQUIDADORA: MONTÁNCHEZ			
MUNICIPIO	AÑO REVISIÓN CATASTRAL	COEF. A APLICAR	OBSERVACIONES
Albalá	1989	3,80	
Alcuescar	1987	4,30	
Almoharín	1987	4,30	
Arroyomolinos de Mont.	1987	3,50	
Benquerencia	1989	3,20	
Botija	1989	3,20	
Casas de Don Antonio	1983	3,70	
Montánchez	1985	3,60	
Salvatierra de Santiago	2003	2,00	
Torre de Santa María	1989	3,90	
Torremocha	2003	2,10	
Valdefuentes	1989	4,00	
Valdemorales	1987	3,40	
Zarza de Montánchez	1989	3,70	

OFIC. LIQUIDADORA: NAVALMORAL DE LA MATA			
MUNICIPIO	AÑO REVISIÓN CATASTRAL	COEF. A APLICAR	OBSERVACIONES
Almaraz	1990	3,70	
Belvís de Monroy	1985	3,80	
Berrocalejo	1990	3,80	
Bohonal de Ibor	1988	3,50	
Campillo de Deleitosa	1986	5,40	
Carrascalejo	2004	1,90	
Casas de Miravete	1987	3,90	
Casatejada	1987	3,70	
Castañar de Ibor	1988	3,50	
Fresnedoso de Ibor	1989	3,60	
Garvín	1988	3,50	
Gordo (El)	1990	3,80	
Higuera	1990	3,30	
Majadas	1987	3,90	
Mesas de Ibor	1988	3,40	
Millanes	1990	3,80	
Navalmoral de la Mata	1990	2,70	
Navalvillar de Ibor	1990	3,80	
Peraleda de la Mata	1990	2,20	
Peraleda de San Román	1990	3,80	
Robledollano	1989	3,70	
Romangordo	1990	3,80	
Rosalejo	1995	3,80	
Saucedilla	1985	3,40	
Serrejón	1987	3,90	
Talayuela	1995	2,40	
Talayuela (poblados)	1995	3,80	
Toril	1987	3,30	
Valdecañas de Tajo	1988	3,40	
Valdehúncar	1990	3,80	
Valdelacasa de Tajo	1990	3,30	
Villar del Pedroso	2004	1,90	

OFIC. LIQUIDADORA: PLASENCIA			
MUNICIPIO	AÑO REVISIÓN CATASTRAL	COEF. A APLICAR	OBSERVACIONES
Aldehuela de Jerte	1990	4,10	
Arroyomolinos de la Vera	1986	3,90	
Barrado	1999	2,30	
Cabezabellosa	1989	5,10	
Cabezuela del Valle	1999	2,10	
Cabrero	2001	2,30	
Carcaboso	1987	4,10	
Casas del Castañar	2001	2,20	
Galisteo	1999	2,20	
Gargüera	1987	3,40	
Jerte	1999	2,10	
Malpartida de Plasencia	1996	1,90	
Mirabel	1985	4,10	
Montehermoso	2002	1,90	
Navaconcejo	1999	2,10	
Oliva de Plasencia	1985	4,20	
Piornal	1999	2,20	
Plasencia	1995	2,10	(*) EXCEPCIÓN
Rebollar	2001	2,10	
Serradilla	1996	1,90	
Tejeda de Tiétar	1987	4,40	
Tornavacas	1999	2,20	
Torno (El)	1999	2,10	
Torrejón el Rubio	2001	2,10	
Valdastillas	1999	2,20	
Valdeobispo	1987	4,40	
Villar de Plasencia	1989	4,20	
(*) COEFICIENTE 1,90 EN CALLES:		COEFICIENTE 4,00 EN LOCALES DE:	
C/ CALZADA DE SAN LÁZARO C/ ALFONSO IZARRA C/ DE LA BRISA C/ MILLÁN ASTRAY C/ DEL OLIVO C/ AGUADA PZ. DE LOS ENAMORADOS C/ EL CERRO C/ HOLGUERA C/ RIOLOBOS C/ CARCABOSO C/ VALDEOBISPO C/ GALISTEO C/ ALDEHUELA DE JERTE C/ DIEGO MUÑOZ TORRERO AV. OBISPO LASO DESDE LA VÍA DEL TREN AL FINAL.		PZ. MAYOR C/ SAN ESTEBAN PZ. SAN ESTEBAN C/ DEL REY C/ DEL SOL C/ CRUZ DE SANTA ANA C/ PEDRO DE LORENZO AV. ALFONSO VIII AV. VERA AV. CALVO SOTELO C/ TALAVERA RUA ZAPATERIA AV. DEL EJÉRCITO AV. GENERALÍSIMO RD. SALVADOR C/ SOR VALENTINA MIRÓN PZ. SAN PEDRO DE ALCÁNTARA AV. JOSE ANTONIO.	

OFIC. LIQUIDADORA: TRUJILLO			
MUNICIPIO	AÑO REVISIÓN CATASTRAL	COEF. A APLICAR	OBSERVACIONES
Aldea del Obispo	1998	2,30	
Aldeacentenera	1996	2,00	
Conquista de la Sierra	1989	3,50	
Cumbre (La)	1989	3,40	
Deleitosa	1988	3,70	
Escurial	1987	3,50	
Garciaz	1989	3,60	
Herguijuela	1989	3,70	
Ibahernando	1989	3,50	
Jaraicejo	1987	3,70	
Madroñera	2002	2,00	
Miajadas	2001	2,00	
Plasenzuela	1989	3,70	
Puerto de Santa Cruz	1987	3,70	
Robledillo de Trujillo	2004	1,90	
Ruanes	1989	3,50	
Santa Ana	1989	3,70	
Santa Cruz de la Sierra	1989	3,70	
Santa Marta de Magasca	1989	3,30	
Torrecillas de la Tiesa	2003	2,00	
Trujillo	1987	3,40	
Villamesías	1987	3,50	

OFIC. LIQUIDADORA: VALENCIA DE ALCÁNTARA			
MUNICIPIO	AÑO REVISIÓN CATASTRAL	COEF. A APLICAR	OBSERVACIONES
Carbajo	1989	4,60	
Cedillo	1989	4,40	
Herrera de Alcántara	1989	4,60	
Herreruela	1989	4,50	
Membrío	1989	4,30	
Salorino	1989	4,60	
Santiago de Alcántara	1989	4,30	
Valencia de Alcántara	2000	2,00	

CÁCERES
COEFICIENTES MULTIPLICADORES SOBRE EL VALOR CATASTRAL
AÑO DE REVISIÓN CATASTRAL: 1995

VÍA PÚBLICA	VIVIENDAS	LOCALES	GARAJES Y TRASTEROS
8 DE SEPTIEMBRE, PZ	3,10	2,30	2,70
ABUNDANCIA AD M, CL	1,30	0,80	1,10
ACUARIO, CL	3,20	3,20	3,20
ADARVE CRISTO, CL	3,90	2,80	3,40
ADARVE DE LA ESTRELLA, CL	3,90	2,80	3,40
ADARVE OB.ALREZ.CASTRO, CL	3,90	2,80	3,40
ADARVE P ROSALIO, CL	3,90	2,80	3,40
ADARVE SANTA ANA, CL	3,90	2,80	3,40
AFUERAS PUENTE VADILLO, CL	4,00	3,70	2,60
AGUAS VIVAS, CL	4,10	2,30	2,90
ALAMO, CL	3,10	2,30	2,70
ALBACETE, CL	3,10	2,30	2,70
ALBATROS, PZ	3,10	2,30	2,70
ALBORADA, CL	3,10	2,30	2,70
ALCANTARA, CL	3,10	2,30	2,70
ALDEA MORET, BO	1,30	0,80	1,10
ALEJO CARPENTIER, CL	3,20	2,30	2,60
ALEMANIA, AV (HASTA C/ ARGENTINA Y C/GABINO MURIEL))	3,10	3,70	2,70
ALEMANIA, AV (RESTO)	3,10	2,30	2,70
ALFAMBRA, CL	4,10	2,30	2,90
ALFEREZ PROVISIONAL, PZ	3,10	2,30	2,70
ALFONSO ALBALA, CL	3,20	2,30	2,60
ALFONSO DIAZ BUSTAMANTE, CL	3,20	3,10	2,80
ALFONSO IX, CL	3,10	2,30	2,70
ALISEDA, CL	1,30	0,80	1,10
ALMONTE, CL	3,10	2,30	2,70
ALONDRA, CL	1,30	0,80	1,10
ALVARO LOPEZ NUÑEZ, CL	3,10	2,30	2,70
ALZAPIERNAS, CL	3,10	2,30	2,70
AMARGURA, CL	3,90	2,80	3,40
AMBERES, CL	3,00	3,90	2,80
AMERICA, PZ	3,10	3,70	2,70
AMISTAD, CL	4,00	3,70	2,60
AMOR DIOS, CL	3,10	2,30	2,70
AMOR, PZ	3,10	2,30	2,70
ANA MARISCAL, CL	2,30	2,50	2,20
ANCHA, CL	3,90	2,80	3,40
ANDALUCIA, AV	3,10	2,30	2,70
ANDRADA, CL	3,10	2,30	2,70
ANDRES ALONSO, CL	3,10	2,30	2,70
ANDRES BURGOS, CL	2,30	2,50	2,20
ANDRES VALIENTE VALIENTE, CL	2,30	2,50	2,20
ANETO PICO DE, CL	3,10	2,30	2,70
ANGEL FERNANDEZ, CL	4,10	2,30	2,90
ANGÉLITA CAPDEVIELLE, CL	3,10	2,30	2,70
ANT REYES HUERTAS, CL	3,10	2,30	2,70
ANT. FLORIANO CUMBREÑO, CL	3,80	2,30	2,80
ANTONIO CANALES, PZ	3,10	2,30	2,70
ANTONIO HURTADO, CL (PARES, IMPARES, HASTA C/ REYES HUERTAS)	3,10	3,70	2,70
ANTONIO HURTADO, CL (RESTO)	3,10	2,30	2,70
APERADORES, CL	3,10	2,30	2,70
ARAGON, CL	3,10	2,30	2,70
ARAPILES, CL	3,10	2,30	2,70

VÍA PÚBLICA	VIVIENDAS	LOCALES	GARAJES Y TRASTEROS
ARBOLITO, CL	3,10	2,30	2,70
ARCO ESPAÑA, CL	3,10	2,30	2,70
ARCO ESTRELLA, CL	3,90	2,80	3,40
ARCO SANTA ANA, CL	3,90	2,80	3,40
AREQUIPA, CL	3,80	2,30	2,80
ARGENTINA REPUBLICA, CL	3,80	2,30	2,80
ARIES, CL	3,20	3,20	3,20
ARMAS, PZ	3,10	2,30	2,70
ARMONIA, CL	4,00	3,70	2,60
ARROYO DE LA LUZ, CL	1,30	0,80	1,10
ARSENIO GALLEGO, CL	2,30	2,50	2,20
ARTURO ARANGUREN, CL	3,10	2,30	2,70
ASTURIAS, CL	3,10	2,30	2,70
ATAHUALPA, CL	3,10	2,30	2,70
AUDIENCIA, PZ	3,10	2,30	2,70
AVILA, CL	3,90	2,90	2,60
BADAJOS CR DE PRIMERA, TR	1,30	0,80	1,10
BADAJOS CR DE SEGUNDA, TR	1,30	0,80	1,10
BADAJOS, CL	3,10	2,30	2,70
BADAJOS, CR	1,30	0,80	1,10
BADALONA, CL	3,10	2,30	2,70
BADALONA-ALDEA MORET, CL	1,30	0,80	1,10
BAILEN, CL	3,10	2,30	2,70
BARRIO BUSQUET, CL	3,10	2,30	2,70
BARRIO LUNA, CL	3,10	2,30	2,70
BARRIO NUEVO, CL	3,10	2,30	2,70
BARRIO SAN ANTONIO, CL	3,90	2,80	3,40
BARRIO SAN ANTONIO, TR	3,90	2,80	3,40
BATALLA SALADO, CL	3,10	2,30	2,70
BEATO JOSE ORIOL, CL	3,90	2,30	3,40
BELCHITE, CL	4,10	2,30	2,90
BELEN, CL	3,10	2,30	2,70
BELGICA, CL	3,10	2,30	2,70
BELLAVISTA, CL	3,10	2,30	2,70
BENITO ARIAS MONTANO, CL	2,30	2,50	2,20
BENLLIURE, CL	3,10	2,30	2,70
BERLIN, CL	3,00	3,90	2,80
BERNA, CL	3,90	2,90	2,60
BERROCALA, CL	3,10	2,30	2,70
BERRUGUETE, CL	3,10	2,30	2,70
BETANIA, CL	3,10	2,30	2,70
BETANIA, TR	3,10	2,30	2,70
BIOY CASARES, CL	3,20	2,30	2,60
BOLIVIA, CL	3,10	2,30	2,70
BONDAD, AV	3,10	2,30	2,70
BOT. MATEO RIVAS SEGUNDA, TR	3,10	2,30	2,70
BOT. MATEO RIVAS, CL	3,10	2,30	2,70
BRASILIA, CL	3,90	2,90	2,60
BROCENSE, AV	3,10	2,30	2,70
BRUNETE, CL	4,10	2,30	2,90
BRUSELAS, PZ	3,10	2,30	2,70
BUSCARRUIDOS, CL	4,00	3,70	2,60
CABRERA, CL	3,10	2,30	2,70
CALAF, CL	3,10	2,30	2,70
CALDEREROS, PZ	3,90	2,80	3,40
CALDERON BARCA, CL	3,10	2,30	2,70
CALEROS, CL	3,90	2,30	3,40
CAMBEROS, CL	3,10	2,30	2,70
CAMINO LLANO, CL	3,10	2,30	2,70
CAMPO DE GOLF, PJ	3,10	3,10	3,10

VIA PUBLICA	VIVIENDAS	LOCALES	GARAJES Y TRASTEROS
CANARIO, CL	1,30	0,80	1,10
CANARIO, TR	1,30	0,80	1,10
CANDELAS, CL	3,10	2,30	2,70
CANO SAAVEDRA, CL	3,10	2,30	2,70
CANTERIAS, PZ	3,10	2,30	2,70
CAPARROS, CL	1,30	0,80	1,10
CAPELLANIAS A, CL	2,30	2,30	2,30
CAPELLANIAS B, CL	2,30	2,30	2,30
CAPELLANIAS C, CL	2,30	2,30	2,30
CAPELLANIAS D, CL	2,30	2,30	2,30
CAPELLANIAS E, CL	2,30	2,30	2,30
CAPELLANIAS F, CL	2,30	2,30	2,30
CAPELLANIAS G, CL	2,30	2,30	2,30
CAPELLANIAS H, CL	2,30	2,30	2,30
CAPELLANIAS J, CL	2,30	2,30	2,30
CAPELLANIAS K, CL	2,30	2,30	2,30
CAPITAN LUNA, CL	3,10	2,30	2,70
CAPITAN LUNA, TS	3,10	2,30	2,70
CAPRICORNIO, CL	3,20	3,20	3,20
CARIDAD, CL	3,10	2,30	2,70
CARIDAD, PZ	3,10	2,30	2,70
CARLOS CALLEJO, CL	3,20	2,30	2,60
CARLOS V, CL	3,10	2,30	2,70
CARMEN, RD	3,10	3,70	2,70
CAROLINA CORONADO, CL	3,20	2,30	2,60
CARRERA, CL	3,10	2,30	2,70
CARRETERA DEL CASAR, CL	3,10	2,30	2,70
CARRETEROS, CL	3,10	2,30	2,70
CARRUCHO, CM	3,10	2,30	2,70
CARTAGENA AD MO, CL	1,30	0,80	1,10
CARVAJAL LANCASTER, CL	3,10	2,30	2,70
CASAS COTALLO, CL	3,10	2,30	2,70
CASAS DE SANCHEZ, CL	3,10	2,30	2,70
CASTAÑO, CL	3,10	2,30	2,70
CASTILLO, CL	3,10	2,30	2,70
CASTILLO, PZ	3,10	2,30	2,70
CASUALIDAD AD M, CL	1,30	0,80	1,10
CATALUÑA, CL	3,10	2,30	2,70
CATEDRA A SILVA, CL	3,10	3,70	2,70
CAUPOLICAN, CL	3,10	2,30	2,70
CAYETANO POLO, CL	2,30	2,50	2,20
CAZORLA, CL	3,00	2,70	2,90
CERANDEO, CL	3,10	2,30	2,70
CERES, CL	3,10	2,30	2,70
CEREZO, CL	3,10	2,30	2,70
CERVANTES, AV	3,10	2,30	2,70
CESAR VALLEJO, CL	3,20	2,30	2,60
CHAMIZO, PZ	3,10	2,30	2,70
CHATO DEL, BO	1,30	0,80	1,10
CHILE, CL	3,10	2,30	2,70
CIGUEÑA, CL	1,30	0,80	1,10
CLAUDIO RODRIGUEZ, CL	3,20	2,30	2,60
CLAVELLINA, CL	3,10	2,30	2,70
CLÉMENTE SCHEZ, CL	3,10	2,30	2,70
COIMBRA, CL	3,00	3,90	2,80
COLOMBIA, CL	3,10	2,30	2,70
COLON, CL	3,10	2,30	2,70
COLONIA, CL	3,00	3,90	2,80
COMARCA CAMPO ARAÑUELO, CL	3,20	3,20	3,20
COMARCA DE GATA, CL	3,20	3,20	3,20

VÍA PÚBLICA	VIVIENDAS	LOCALES	GARAJES Y TRASTEROS
COMARCA DE GRANADILLA, CL	2,90	2,90	2,90
COMARCA DE LA SERENA, CL	2,90	2,90	2,90
COMARCA DE LAS HURDES, CL	3,20	3,20	3,20
COMARCA DE LAS VILLUERCAS, CL	3,20	3,20	3,20
COMARCA DE LOS IBORES, CL	3,20	3,20	3,20
COMARCA DE TENTUDIA, CL	2,90	2,90	2,90
COMARCA DEL AMBROZ, CL	3,20	3,20	3,20
COMARCA VALLE DE LA VERA, CL	3,20	3,20	3,20
COMARCA VALLE DEL JERTE, CL	3,20	3,20	3,20
COMTE.JOACHIN GLEZ., CL	3,10	2,30	2,70
COMTE.SANCHEZ HERRERO, CL	3,10	2,30	2,70
CONCEPCION, PZ	3,10	2,30	2,70
CONCORDIA, CL	4,00	3,70	2,60
CONDE CANILLERO, PZ	3,90	2,80	3,40
CONDES, CL	3,90	2,80	3,40
CONQUISTADORES DE LOS, PZ	3,10	2,30	2,70
CONSOLACION, CL	3,90	2,80	3,40
CONSTANCIA, CL	3,10	2,30	2,70
CORDOBA, CL	3,90	2,90	2,60
CORIA, CL	3,10	2,30	2,70
CORIA, TS	3,10	2,30	2,70
CORNUDILLA, CL	3,10	2,30	2,70
COSTA RICA, CL	3,10	2,30	2,70
CRISTU BENDITU, CL	3,10	2,30	2,70
CRUZ, LA, CL	3,10	2,30	2,70
CUAHUTEMOC, CL	3,10	2,30	2,70
CUBA, CL	3,10	2,30	2,70
CUESTA DE ALDANA, CL	3,90	2,80	3,40
CUESTA DE LA COMPAÑIA, CL	3,90	2,80	3,40
CUESTA DE LA REINA, CL	4,10	2,30	2,90
CUESTA DEL MAESTRE, CL	3,10	2,30	2,70
CUESTA DEL MARQUES, CL	3,90	2,80	3,40
CULTURAS AMERICA, PZ	3,10	2,30	2,70
DAMAS, CL	3,10	2,30	2,70
DANUBIO, CL	1,30	0,80	1,10
DAOIZ, CL	3,10	2,30	2,70
DARRO, CL	3,10	2,30	2,70
DE ARENAL, CL	2,90	2,90	2,90
DE LOS CUATRO LUGARES, CL	2,90	2,90	2,90
DE LOS PILARES, CL	2,90	2,90	2,90
DEF ALCAZAR TOLEDO, CL	3,10	2,30	2,70
DELICIAS, AV	3,10	2,30	2,70
DERECHOS HUMANOS, CL	4,00	3,70	2,60
DIANA, CL	3,10	2,30	2,70
DIECIOCHO JULIO, CL	3,10	2,30	2,70
DIEGO M CREHUET, CL	3,10	2,30	2,70
DINAMARCA, CL	3,10	2,30	2,70
DIONISIO ACEDO, CL	3,10	2,30	2,70
DIVINO MORALES, CL	3,10	2,30	2,70
DIVISION AZUL, CL	3,10	2,30	2,70
DOCTOR DURAN, CL	3,10	2,30	2,70
DOMINGO SANCHEZ LORO, CL	2,30	2,50	2,20
DON ALVARO, CL	3,90	2,80	3,40
DON QUIJOTE, PZ	3,10	2,30	2,70
DONOSO CORTES, CL	3,10	2,30	2,70
DOÑANA, CL	3,00	2,70	2,90
DR FLEMING, CL	3,10	3,70	2,70
DR MARAÑON, CL	3,10	3,70	2,70
DUERO, CL	3,10	2,30	2,70
DULCINEA DE, AV	3,10	2,30	2,70

VIA PUBLICA	VIVIENDAS	LOCALES	GARAJES Y TRASTEROS
DULCINEA DE, PZ	3,10	2,30	2,70
DUQUE DEL, CL	3,10	2,30	2,70
DUQUE, PZ	3,10	2,30	2,70
EBRO, CL	3,10	2,30	2,70
ECUADOR, CL	3,10	2,30	2,70
EL RODEO	3,10	2,30	2,70
EMILIO HERREROS, CL	3,10	2,30	2,70
ENCINA DE LA, CT	4,10	2,30	2,90
ENCINILLA, CL	4,10	2,30	2,90
ENRIQUE DIEZ CANELO, CL	3,20	2,30	2,60
ENRIQUE P. COMENDADOR, AV	3,10	2,30	2,70
ESCAMPLEROS, CL	4,10	2,30	2,90
ESCORPIO, CL	3,20	3,20	3,20
ESCRITOR NARCISO PUIG MEJIAS, CL	3,10	2,30	2,70
ESPADAN, CL	3,10	2,30	2,70
ESPAÑA, AV	3,10	3,70	2,70
ESPAÑA, PZ	1,30	0,80	1,10
ESPAÑOLETO, CL	3,10	2,30	2,70
ESPIRITU SANTO, CM	3,10	2,30	2,70
ESPIRITU SANTO, PZ	3,10	2,30	2,70
ESTAMBUL, CL	3,90	2,90	2,60
EUGENIO FRUTOS, CL	3,20	2,30	2,60
EULOGIO BLASCO, CL	3,10	2,30	2,70
EVORA, CL	3,90	2,90	2,60
FE, PZ	3,10	2,30	2,70
FEDERICO BALLEL, CL	3,10	2,30	2,70
FELIPE URIBARRI, CL	3,10	2,30	2,70
FLORENCIA, CL	3,00	3,90	2,80
FORMENTERA, CL	3,10	2,30	2,70
FORO DE LOS BALBOS, CL	3,10	2,30	2,70
FORTUNY, CL	3,10	2,30	2,70
FRANCIA, CL	3,10	2,30	2,70
FRANCISCO PANIAGUA, CL	3,10	2,30	2,70
FUENTE CONCEJO, CL	4,00	3,70	2,60
FUENTE FRIA, CL	3,10	2,30	2,70
FUENTE NUEVA, CL	3,10	2,30	2,70
FUENTE ROCHA, CL	4,00	3,70	2,60
FUEROS, CL	3,10	2,30	2,70
FUERTEVENTURA, CL	3,10	2,30	2,70
GABINO MURIEL, CL	3,10	2,30	2,70
GABRIEL GALAN, CL	3,10	2,30	2,70
GABRIEL ROMERO, CL	3,10	2,30	2,70
GALICIA, CL	3,10	2,30	2,70
GALILEA, CL	3,10	2,30	2,70
GALLEGOS, CL	3,10	2,30	2,70
GALLO-PORTERIA, CJ	3,90	2,80	3,40
GANTE, PZ	3,10	2,30	2,70
GARCIA HOLGUIN, CL	3,10	2,30	2,70
GARCIA MARQUEZ, CL	3,20	2,30	2,60
GARCIA PAREDES, CL	3,10	2,30	2,70
GARCIA PLATA OSMA, CL	3,80	2,30	2,80
GARROVILLAS AD M, CL	1,30	0,80	1,10
GASPAR MUÑOZ, CL	4,10	2,30	2,90
GEMINIS, CL	3,20	3,20	3,20
GENERAL EZPONDA, CL	3,10	2,30	2,70
GENERAL MARGALLO, CL	3,10	2,30	2,70
GENERAL MARGALLO, TR	3,10	2,30	2,70
GENERAL PRIMO RIVERA, AV	3,10	3,70	2,70
GENERAL QUEIPO DE LLANO, CL	1,30	0,80	1,10
GENERAL VARELA, CL	1,30	0,80	1,10

VÍA PÚBLICA	VIVIENDAS	LOCALES	GARAJES Y TRASTEROS
GENERAL YAGUE, CL	3,10	3,70	2,70
GENEROSIDAD, CL	4,00	3,70	2,60
GIL CORDERO, CL	3,10	3,70	2,70
GLORIA, CL	3,90	2,80	3,40
GODOY, CL	3,10	2,30	2,70
GOLFINES, PZ	3,90	2,80	3,40
GOLONDRINA A MO, CL	1,30	0,80	1,10
GOLONDRINA, TR	1,30	0,80	1,10
GOMEZ BECERRA, CL	3,10	3,70	2,70
GONZALO MINGO, CL	2,30	2,50	2,20
GONZALO VEGA, CL	3,10	2,30	2,70
GOYA, CL	3,10	2,30	2,70
GRAN BRETAÑA, CL	3,10	2,30	2,70
GRAN CAPITAN, CL	3,10	2,30	2,70
GRECIA, CL	3,10	2,30	2,70
GRECO EL, CL	3,10	2,30	2,70
GRECO EL, TR	3,10	2,30	2,70
GREDOS, CL	3,00	2,70	2,90
GUADALQUIVIR, CL	3,10	2,30	2,70
GUADIANA, CL	3,10	2,30	2,70
GUATEMALA, CL	3,10	2,30	2,70
GUILLEN FERRANT, PZ	3,10	2,30	2,70
HERMANDAD, CL	3,10	3,70	2,70
HERMANOS ROMERO RUIZ, CL	3,10	2,30	2,70
HERNAN CORTES PRIMERA, TR	3,10	2,30	2,70
HERNAN CORTES, AV	3,10	2,30	2,70
HERNANDO PIZARRO, CL	3,90	2,80	3,40
HERNANDO SOTO, CL	3,10	2,30	2,70
HEROES DE BALER, AV	3,10	2,30	2,70
HERVAS ALD MORET, CL	1,30	0,80	1,10
HERVAS DE, TS	1,30	0,80	1,10
HINCHE DEL, CM	3,10	2,30	2,70
HISPANIDAD, AV	3,10	2,30	2,70
HISPANIDAD, TR	3,10	2,30	2,70
HONDURAS, CL	3,10	2,30	2,70
HORNILLO, CL	3,10	2,30	2,70
HORNOS, CL	3,10	2,30	2,70
HORTELANO, CL	3,90	2,30	3,40
HOYOS AD MORET, CL	1,30	0,80	1,10
HUAINA CAPAC, CL	3,10	2,30	2,70
IBARROLA, PS	4,10	2,30	2,90
IBIZA, CL	3,10	2,30	2,70
INDEPENDENCIA, CL	3,10	2,30	2,70
INOCENCIO JNEZ, CL	3,10	2,30	2,70
IRLANDA, CL	3,10	2,30	2,70
ISABEL DE MOCTEZUMA A, TR	3,10	2,30	2,70
ISABEL DE MOCTEZUMA, AV	3,10	2,30	2,70
ISLA DE AZORES, CL	3,20	3,10	2,80
ISLA DE CERDEÑA, CL	3,20	3,10	2,80
ISLA DE CORCEGA, CL	3,20	3,10	2,80
ISLA DE CRETA, CL	3,20	3,10	2,80
ISLA DE FILIPINAS, CL	3,20	3,10	2,80
ISLA DE HIERRO, CL	3,20	3,10	2,80
ISLA DE LA GOMERA, CL	3,20	3,10	2,80
ISLA DE LA PALMA, CL	3,20	3,10	2,80
ISLA DE LA TOJA, CL	3,20	3,10	2,80
ISLA DE RODAS, CL	3,20	3,10	2,80
ISLA DE SICILIA, CL	3,20	3,10	2,80
ISLA DE TENERIFE, CL	3,20	3,10	2,80
ISLAS BALEARES, CL	3,20	3,10	2,80

VIA PÚBLICA	VIVIENDAS	LOCALES	GARAJES Y TRASTEROS
ISLAS CANARIAS, CL	3,20	3,10	2,80
ISLAS CIES, CL	3,20	3,10	2,80
ITALIA, CL	3,10	2,30	2,70
JARA, CL	3,10	2,30	2,70
JARAIZ V A MORET, CL	1,30	0,80	1,10
JARANDILLA A MO, CL	1,30	0,80	1,10
JEAN HENRY DUMANT, CL	3,10	2,30	2,70
JERUSALEN, CL	3,90	2,90	2,60
JESUS ASUNCION, CL	3,10	2,30	2,70
JESUS DELGADO VALHONDO, AV	3,20	2,30	2,60
JESUS NAZARENO, CL	1,30	0,80	1,10
JILGUERO A MORET, CL	1,30	0,80	1,10
JOSE CANAL, CL	3,20	2,30	2,60
JOSE LUIS COTALLO, CL	3,10	2,30	2,70
JOSE M. VALVERDE, CL	3,20	2,30	2,60
JOSE REDONDO, CL	4,10	2,30	2,90
JOSELITO ROMERO, CL	4,10	2,30	2,90
JUAN BLANCO, CL	3,10	2,30	2,70
JUAN CALDERA, CL	3,10	2,30	2,70
JUAN PABLO FORNER, CL	2,30	2,50	2,20
JUAN SOLANO PEDRERO, CL	3,90	2,90	2,60
JUAN XXIII, CL	3,80	2,30	2,80
JUAN-L CORDERO, CL	3,10	2,30	2,70
JULIAN MURILLO, CL	3,10	2,30	2,70
JULIAN PERATE, CL	2,30	2,50	2,20
JULIO ROMERO DE TORRES, CL	3,10	2,30	2,70
JUPITER, CL	4,00	3,70	2,60
JUPITER, TR	4,00	3,70	2,60
LA HABANA, CL	3,90	2,90	2,60
LABRADORA, CL	1,30	0,80	1,10
LANZAROTE, CL	3,10	2,30	2,70
LARA Y CHURRIGUERA, CL	3,10	2,30	2,70
LAS ADELFA, CL	2,30	2,50	2,20
LAS MARGARITAS, CL	2,30	2,50	2,20
LAS RETAMAS, CL	2,30	2,50	2,20
LAS VIOLETAS, CL	2,30	2,50	2,20
LAS ZARZAMORAS, CL	2,30	2,50	2,20
LDO JUAN RODRIGUEZ MOLINA, CL	2,30	2,50	2,20
LEO, CL	3,20	3,20	3,20
LEON LEAL, CL	3,10	2,30	2,70
LEPANTO, CL	3,10	2,30	2,70
LEZCANO, CL	3,10	2,30	2,70
LIBRA, CL	3,20	3,20	3,20
LIMA, CL	3,80	2,30	2,80
LIMONERO, PZ	3,10	2,30	2,70
LINARES, CL	3,80	2,30	2,80
LISBOA, CL	3,10	2,30	2,70
LLANOS DE CACERES, CL	2,90	2,90	2,90
LOGROSAN, CL	1,30	0,80	1,10
LONDRES, CL	3,00	3,90	2,80
LOPE VEGA, CL	3,10	2,30	2,70
LOS BARRUECOS, CL	2,90	2,90	2,90
LOS ESPLIEGOS, CL	2,30	2,50	2,20
LOS GERANIOS, CL	2,30	2,50	2,20
LOS LAURELES, CL	2,30	2,50	2,20
LOS NARROS, CL	2,30	2,50	2,20
LOS ROMEROS, CL	2,30	2,50	2,20
LOS ROSALES, UR	3,10	2,30	2,70
LOS SAUCES, CL	2,30	2,50	2,20
LOS SERRANILLOS, CL	2,90	2,90	2,90

VÍA PÚBLICA	VIVIENDAS	LOCALES	GARAJES Y TRASTEROS
LOS TILOS, CL	2,30	2,50	2,20
LOS TOMILLOS, CL	2,30	2,50	2,20
LOS TRIGALES, CL	2,30	2,50	2,20
LUCAS DE BURGOS, CL	2,30	2,50	2,20
LUCIO CORNELIO BALBO, CL	3,10	2,30	2,70
LUIS ALVAREZ LENCERO, CL	3,20	2,30	2,60
LUIS BRAVO HERNANDEZ, CL	1,30	0,80	1,10
LUIS GRANDE BAUDESSON, CL	3,10	2,30	2,70
LUIS SERGIO SANCHEZ, CL	3,10	2,30	2,70
LUSITANIA, CL	3,10	2,30	2,70
LUXEMBURGO, CL	3,10	2,30	2,70
MACARENA, CL	3,10	2,30	2,70
MADRID AD MORET, PZ	1,30	0,80	1,10
MADROÑO DEL, PZ	3,10	2,30	2,70
MAESTRO ANGEL RODRIGUEZ, CL	3,10	2,30	2,70
MAESTRO SANCHEZ GARRIDO, CL	3,10	2,30	2,70
MALADETA, PICO, CL	3,10	2,30	2,70
MALAGA, CL	3,10	2,30	2,70
MALLORCA, CL	3,10	2,30	2,70
MALPARTIDA, A MORET, CL	1,30	0,80	1,10
MALPARTIDA DE, TR	1,30	0,80	1,10
MALUQUER, CL	3,10	3,70	2,70
MANGA, CL	3,90	2,80	3,40
MANOLO PACHECO, CL	3,20	2,30	2,60
MANUEL CASTILLO, CL	2,30	2,50	2,20
MAR ADRIATICO, CL	3,10	3,10	3,10
MAR BALTICO, CL	3,10	3,10	3,10
MAR CANTABRICO, CL	3,10	3,10	3,10
MAR CASPIO, CL	3,10	3,10	3,10
MAR DE ARAL, CL	3,10	3,10	3,10
MAR DEL NORTE, CL	3,10	3,10	3,10
MAR EGEO, CL	3,10	3,10	3,10
MAR JONICO, CL	3,10	3,10	3,10
MAR MEDITERRANEO, CL	3,10	3,10	3,10
MAR TIRRENO, CL	3,10	3,10	3,10
MARAÑOSA, CL	4,10	2,30	2,90
MARIO VARGAS LLOSA, CL	3,20	2,30	2,60
MARQUES OQUENDO, CL	3,10	2,30	2,70
MARRAKECH, CL	3,90	2,90	2,60
MARRON, PZ	3,10	2,30	2,70
MARTE, CL	4,00	3,70	2,60
MARTE, TR	4,00	3,70	2,60
MARTIN-CEREZO, CL	3,10	2,30	2,70
MAYOR, PZ	3,10	2,30	2,70
MEDELLIN CR DE, TS	3,10	3,10	3,10
MEDELLIN, CR	3,10	3,10	3,10
MEDICO SORAPAN, CL	3,10	2,30	2,70
MEJOSTILLA 1, UR	2,30	2,50	2,20
MEJOSTILLA 2, UR	2,30	2,50	2,20
MEJOSTILLA 3, UR	2,30	2,50	2,20
MEJOSTILLA 4, UR	2,30	2,50	2,20
MENENDEZ PELAYO, CL	3,10	2,30	2,70
MENORCA, CL	3,10	2,30	2,70
MERIDA CR DE, TS	1,30	0,80	1,10
MERIDA, CR	1,30	0,80	1,10
MIGUEL ANGEL ORTI BELMONTE, CL	2,30	2,50	2,20
MIGUEL SERRANO, CL	3,20	2,30	2,60
MILLAN ASTRAY, AV	3,10	2,30	2,70
MINA DE LA JAYONA, CL	2,90	2,90	2,90
MIÑO, CL	3,10	2,30	2,70

VÍA PÚBLICA	VIVIENDAS	LOCALES	GARAJES Y TRASTEROS
MIRA RIO, CL	3,10	2,30	2,70
MOCTEZUMA AD MO, CL	3,10	2,30	2,70
MONACO, CL	3,10	2,30	2,70
MONFRAGUE, CL	3,00	2,70	2,90
MONJA, CL	3,90	2,80	3,40
MONO, CL	3,90	2,80	3,40
MONROY DE, CR	2,30	2,50	2,20
MONROY, CL	1,30	0,80	1,10
MONTANCHEZ DE, TR	1,30	0,80	1,10
MONTANCHEZ, CL	1,30	0,80	1,10
MONTAÑA, CR	4,00	3,70	2,60
MONTEHERMOSO, CL	1,30	0,80	1,10
MORAL, CJ	3,90	2,80	3,40
MORALEJA, CL	3,10	2,30	2,70
MORERAS, CL	3,10	2,30	2,70
MORET, CL	3,10	2,30	2,70
MOTRIL, CL	3,10	2,30	2,70
MUÑOZ CHAVES, CL	3,10	2,30	2,70
MULHACEN, CL	3,10	2,30	2,70
NAPOLES, CL	3,10	2,30	2,70
NARANJO, PZ	3,10	2,30	2,70
NAVALMORAL, A MOR, CL	1,30	0,80	1,10
NAVARRA, CL	3,10	2,30	2,70
NAVAS DE TOLOSA, CL	4,10	2,30	2,90
NAZARET, CL	3,10	2,30	2,70
NEPTUNO, CL	4,00	3,70	2,60
NICARAGUA, CL	3,10	2,30	2,70
NIDOS, CL	3,10	2,30	2,70
NIZA, CL	3,10	2,30	2,70
NOGAL, PZ	3,10	2,30	2,70
NT SRA ASUNCION, CL	3,10	2,30	2,70
NT SRA MONTAÑA, CL	3,10	2,30	2,70
NUEVA, CL	3,10	2,30	2,70
NUMANCIA, CL	3,10	2,30	2,70
OAXACA, CL	3,90	2,90	2,60
OBISPO GALARZA, PZ	3,10	2,30	2,70
OBISPO JESUS DOMINGUEZ., CL	3,10	2,30	2,70
OBISPO SEGURA SAEZ, CL	3,10	2,30	2,70
OBRA PIA ROCO, CL	3,90	2,80	3,40
OBRA SINDICAL, PZ	3,10	2,30	2,70
OCEANO ANTARTICO, CL	3,10	3,10	3,10
OCEANO ARTICO, CL	3,10	3,10	3,10
OCEANO ATLANTICO, CL	3,10	3,10	3,10
OCEANO ATLANTICO, TR	3,10	3,10	3,10
OCEANO INDICO, CL	3,10	3,10	3,10
OCEANO PACIFICO, CL	3,10	3,10	3,10
OCEANO PACIFICO, TR	3,10	3,10	3,10
OCTAVIO PAZ, CL	3,20	2,30	2,60
OLIVO, CL	3,10	2,30	2,70
OLMOS, CL	3,90	2,80	3,40
OPORTO, CL	3,00	3,90	2,80
ORDESA, CL	3,00	2,70	2,90
ORELLANA, CL	3,90	2,80	3,40
ORION, CL	3,20	3,20	3,20
OSA MAYOR, CL	3,20	3,20	3,20
OVIEDO AD MORET, CL	1,30	0,80	1,10
PABLO NARANJO, CL	2,30	2,50	2,20
PADRE BAYLE, CL	3,10	2,30	2,70
PAISES BAJOS, CL	3,10	2,30	2,70
PALAFOX, CL	3,10	2,30	2,70

VÍA PÚBLICA	VIVIENDAS	LOCALES	GARAJES Y TRASTEROS
PALENCIA, CL	3,10	2,30	2,70
PALOMA AL MORET, CL	1,30	0,80	1,10
PANERAS, CL	3,10	2,30	2,70
PARAGUAY, CL	3,10	2,30	2,70
PARIS, AV	3,00	3,90	2,80
PARRA, CL	3,10	2,30	2,70
PASEO ALTO, CL	3,10	2,30	2,70
PAVIA, CL	3,10	2,30	2,70
PEÑA REDONDA, CL	3,10	2,30	2,70
PEÑAS, CL	3,10	2,30	2,70
PEDRO CABA, CL	3,20	2,30	2,60
PEDRO CORBACHO, CL	3,10	2,30	2,70
PEDRO DE IBARRA, CL	2,30	2,50	2,20
PEDRO DE LORENZO, CL	3,20	2,30	2,60
PEDRO ROMERO MENDOZA, CL	2,30	2,50	2,20
PEDRO ULLOA GOLFIN, CL	2,30	2,50	2,20
PEÑALARA, CL	2,30	2,50	2,20
PERAL, PZ	3,10	2,30	2,70
PERDIZ, CL	1,30	0,80	1,10
PEREROS, CL	3,90	2,80	3,40
PERIODISTA SANCHEZ ASENSIO, CL	3,10	2,30	2,70
PERU, CL	3,10	2,30	2,70
PIÑUELAS DE LAS, PZ	3,10	2,30	2,70
PICADERO, CL	3,10	2,30	2,70
PICOS DE EUROPA, CL	3,00	2,70	2,90
PIEDAD, CL	3,10	2,30	2,70
PIERRE DE COUBERTAIN, CL	3,90	2,90	2,60
PILOTO HEINRY TISSIER, CL	3,10	2,30	2,70
PINAR EL, CL	3,10	2,30	2,70
PINTOR MURILLO, CL	3,10	2,30	2,70
PINTOR VELAZQUEZ, CL	3,10	2,30	2,70
PINTORES, CL	3,10	2,30	2,70
PISA, CL	3,00	3,90	2,80
PISCIS, CL	3,20	3,20	3,20
PIZARRA, CL	3,10	2,30	2,70
PIZARRO, CL	3,10	2,30	2,70
PIZARRO, TR	3,10	2,30	2,70
PLASENCIA, CL	3,10	2,30	2,70
PLUS ULTRA, CL	3,80	2,30	2,80
PORTUGAL, AV	3,10	3,70	2,70
POSTIGO, CL	3,10	2,30	2,70
POTOSI, CL	3,90	2,90	2,60
POZO DE LA ESMERALDA, CL	2,90	2,90	2,90
PRIMERO DE MAYO, PZ	1,30	0,80	1,10
PROF. FERDINAND MONTLANCH, PZ	3,10	2,30	2,70
PROF. HERNANDEZ PACHECO, CL	3,10	2,30	2,70
PROF. DUQUE FUENTES, RD	3,10	2,30	2,70
PUBLIO HURTADO, PZ	3,10	2,30	2,70
PUENTE VADILLO, RD	4,00	3,70	2,60
PUERTA MERIDA, CL	3,90	2,80	3,40
QUIJOTES DE LOS, AV	3,10	2,30	2,70
RAFAEL ALBERTI, CL	3,20	2,30	2,60
RAFAEL LUCENQUI, CL	2,30	2,50	2,20
RAMIRO MAEZTU, CL	3,10	2,30	2,70
RAMON Y CAJAL, PS	4,10	2,30	2,90
REÑIDERO GALLOS, CL	4,10	2,30	2,90
REAL, CL	1,30	0,80	1,10
RECONQUISTA, CL	3,10	2,30	2,70
REDOBLE, CL	3,10	2,30	2,70
REGIMIENTO DE ARGEL, PZ	3,10	2,30	2,70

VIA PUBLICA	VIVIENDAS	LOCALES	GARAJES Y TRASTEROS
REVAL, CL	3,10	2,30	2,70
REYES CATOLICOS, CL	3,10	2,30	2,70
RHIN, CL	1,30	0,80	1,10
RINCON DE LA MONJA, CL	3,90	2,80	3,40
RIO ALAGON, CL	3,20	3,20	3,20
RIO SALOR, CL	1,30	0,80	1,10
RIO TAMUJA, CL	3,20	3,20	3,20
RIO TIBER, AV	1,30	0,80	1,10
RIO TIETAR, CL	3,20	3,20	3,20
RIO VERDE, CL	3,10	2,30	2,70
RIO VISTULA, CL	1,30	0,80	1,10
RIVERA CURTIDOR, CL	3,10	2,30	2,70
ROA BASTOS, CL	3,20	2,30	2,60
ROBLE, CL	3,10	2,30	2,70
ROCHE SUR YON, CL	3,10	2,30	2,70
ROCHE SUR YON, TR	3,10	2,30	2,70
RODANO, CL	1,30	0,80	1,10
RODANO, TR	1,30	0,80	1,10
RODRIGO GIL HONTAÑON, CL	3,10	2,30	2,70
RODRIGUEZ LEDESMA PEDRO, AV	3,10	2,30	2,70
RODRIGUEZ MOÑINO, CL	3,10	3,70	2,70
ROMA, CL	3,00	3,90	2,80
RONCESVALLES, CL	3,10	2,30	2,70
RONDA DEL MATADERO, CL	3,10	2,30	2,70
RONDEÑAS, CL	3,10	2,30	2,70
ROQUE BALDUQUE, PZ	3,10	2,30	2,70
ROSARIO, CL	3,10	2,30	2,70
ROSO DE LUNA, CL	3,10	2,30	2,70
RUISEÑOR, CL	1,30	0,80	1,10
RUTA DE LA PLATA, AV	3,10	2,30	2,70
RUTA DE LA PLATA, CL	3,20	3,10	2,80
SAGITARIO, CL	3,20	3,20	3,20
SALAMANCA, CL	3,10	2,30	2,70
SALVADOR, CL	3,10	2,30	2,70
SAN ANTON, CL	3,10	2,30	2,70
SAN BENITO, CJ	3,10	2,30	2,70
SAN BLAS, AV	3,10	2,30	2,70
SAN CAYETANO, CL	3,10	2,30	2,70
SAN EUGENIO, CL	1,30	0,80	1,10
SAN FELIPE, CL	3,10	2,30	2,70
SAN FERMIN, CL	3,10	2,30	2,70
SAN FRANCISCO, PZ	3,10	2,30	2,70
SAN FRANCISCO, RD	3,10	2,30	2,70
SAN FRANCISCO, TR	3,10	2,30	2,70
SAN IGNACIO, CL	3,10	2,30	2,70
SAN IGNACIO, TR	3,10	2,30	2,70
SAN ILDEFONSO, CL	3,10	2,30	2,70
SAN JORGE, CL	3,10	2,30	2,70
SAN JORGE, PZ	3,90	2,80	3,40
SAN JOSE, CL	3,10	2,30	2,70
SAN JUAN DE DIOS, CL	3,10	2,30	2,70
SAN JUAN DE, PZ	3,10	2,30	2,70
SAN JUSTO, CL	3,10	2,30	2,70
SAN LUIS, CL	3,10	2,30	2,70
SAN MARQUINO, CL	4,00	3,70	2,60
SAN MATEO, PZ	3,90	2,80	3,40
SAN NICOLAS, CL	3,10	2,30	2,70
SAN PABLO, CL	3,90	2,80	3,40
SAN PABLO, PZ	3,90	2,80	3,40
SAN PEDRO ALCANTARA, CL	3,10	3,70	2,70

VÍA PÚBLICA	VIVIENDAS	LOCALES	GARAJES Y TRASTEROS
SAN PEDRO, CL	3,10	2,30	2,70
SAN PETERSBURGO, CL	3,90	2,90	2,60
SAN RAMON, CL	3,10	2,30	2,70
SAN RAMON, TR	3,10	2,30	2,70
SAN RAMON, TS	3,10	2,30	2,70
SAN ROQUE, CL	3,90	2,30	3,40
SAN VICENTE PAUL, CL	3,10	2,30	2,70
SAN VICENTE, CL	3,10	2,30	2,70
SANCHEZ VARONA, CL	3,10	2,30	2,70
SANCHEZ-MANZANO, CL	3,10	2,30	2,70
SANCHO DE CABRERA, CL	3,10	2,30	2,70
SANCHO FIGUEROA, CL	1,30	0,80	1,10
SANCTI SPIRITU, CL	3,10	2,30	2,70
SANDE, CL	3,10	2,30	2,70
SANDE, TR	3,10	2,30	2,70
SANGUINO MICHEL, CL	3,80	2,30	2,80
SANTA APOLONIA, CL	3,10	2,30	2,70
SANTA BARBARA, CL	3,10	2,30	2,70
SANTA CLARA, PZ	3,90	2,80	3,40
SANTA CRISTINA, CL	1,30	0,80	1,10
SANTA EULALIA, CL	1,30	0,80	1,10
SANTA GERTURDIS, CL	3,10	2,30	2,70
SANTA ISABEL, CL	1,30	0,80	1,10
SANTA JOAQUINA VEDRUNA, CL	3,10	3,70	2,70
SANTA LUCIA, CL	1,30	0,80	1,10
SANTA MARIA, PZ	3,90	2,80	3,40
SANTA RITA, CL	3,10	2,30	2,70
SANTA ROSA DE LIMA, CL	4,10	2,30	2,90
SANTA TERESA DE JESUS, CL	3,10	2,30	2,70
SANTA VERA CRUZ, CL	4,10	2,30	2,90
SANTIAGO CALDERA, CL	2,30	2,50	2,20
SANTIAGO DE, PZ	3,10	2,30	2,70
SANTO DOMINGO, CL	3,10	2,30	2,70
SANTO DOMINGO, PZ	3,10	2,30	2,70
SANTO TOMAS, CL	3,10	2,30	2,70
SANTO VITO DE, TS	3,10	2,30	2,70
SANTO VITO, CL	3,10	2,30	2,70
SARGENTO SERRANO LEITE, CL	3,10	2,30	2,70
SEGOVIA, CL	3,90	2,90	2,60
SEGUNDO PEREZ, CL	3,10	2,30	2,70
SENA, CL	1,30	0,80	1,10
SIERPES, CL	3,10	2,30	2,70
SIERRA DE LA MOSCA, CL	2,90	2,90	2,90
SIERRA DE SAN PEDRO, CL	2,90	2,90	2,90
SIMON BENITO BOXOYO, CL	2,30	2,50	2,20
SINAI, CL	3,10	2,30	2,70
SOCORRO ARCO DEL, PZ	3,10	2,30	2,70
SOL, CL	4,00	3,70	2,60
SOLANO BOTE ALMIRANTE, CL	3,80	2,30	2,80
SOLEDAD, CL	3,10	2,30	2,70
SOROLLA, CL	3,10	2,30	2,70
STA LUISA MARILLAC, CL	3,10	2,30	2,70
STA M.DE LA CABEZA, CL	4,10	2,30	2,90
TAMESIS, CL	1,30	0,80	1,10
TARRASA, CL	3,10	2,30	2,70
TAURO, CL	3,20	3,20	3,20
TEIDE, CL	3,10	2,30	2,70
TENERIAS ALTAS, TR	3,90	2,30	3,40
TENERIAS, TR	3,90	2,30	3,40
TENERIAS, CL	3,90	2,30	3,40

VÍA PÚBLICA	VIVIENDAS	LOCALES	GARAJES Y TRASTEROS
TENIENTE RUIZ, CL	3,10	2,30	2,70
TERUEL, CL	4,10	2,30	2,90
TIENDAS, CL	3,90	2,80	3,40
TIRSO MOLINA, CL	3,10	2,30	2,70
TOLEDO, CL	3,10	2,30	2,70
TOMAS DE LA HUERTA, CL	4,10	2,30	2,90
TOMAS MARTIN GIL, PZ	4,10	2,30	2,90
TOMAS PULIDO Y PULIDO, CL	2,30	2,50	2,20
TORREJONCILLO, CL	1,30	0,80	1,10
TORREMOCHADA, CL	3,90	2,80	3,40
TORTOLA, CL	1,30	0,80	1,10
TRABAJO, CL	3,10	2,30	2,70
TRAFALGAR, CL	3,10	2,30	2,70
TRAJANO, CL	3,10	2,30	2,70
TRANSV.J.ROMERO DE TORRES, CL	3,10	2,30	2,70
TRANSVERSAL HERNAN CORTES, CL	3,10	2,30	2,70
TRUJILLO, CJ	3,10	2,30	2,70
TRUJILLO, CL	3,10	2,30	2,70
TUNEZ, CL	3,90	2,90	2,60
TURIA DE, TR	3,10	2,30	2,70
TURIA, CL	3,10	2,30	2,70
URAL, CL	1,30	0,80	1,10
URANO, CL	4,00	3,70	2,60
URB. LOS ROSALES, TR	3,10	2,30	2,70
URUGUAY, CL	3,10	2,30	2,70
VALDES, CL	3,10	2,30	2,70
VALENCIA DE ALCANTARA, CR	3,20	2,30	2,60
VALENCIA, CL	3,10	2,30	2,70
VASCONGADAS, CL	3,10	2,30	2,70
VELARDE, TS	3,10	2,30	2,70
VELARDE, CL	3,10	2,30	2,70
VELETAS, PZ	3,90	2,80	3,40
VENECIA, CL	3,10	2,30	2,70
VENEZUELA, CL	3,10	2,30	2,70
VENUS, CL	4,00	3,70	2,60
VENUS, TR	4,00	3,70	2,60
VICENTE BARBADILLO, PZ	3,10	2,30	2,70
VICENTE BARRANTES, CL	3,10	2,30	2,70
VIENA, CL	3,10	2,30	2,70
VILLALOBOS, CL	3,10	2,30	2,70
VILLUERCAS, CL	3,10	2,30	2,70
VIRGEN DE GUADALUPE, AV	3,10	3,70	2,70
VIRGEN DE LA MISERICORDIA, AV	4,10	2,30	2,90
VIRGEN DEL PILAR, AV	3,10	2,30	2,70
VIRGEN DEL ROCIO, CL	3,10	2,30	2,70
VIRGEN MONTAÑA, AV	3,10	3,70	2,70
VIRGO, CL	3,20	3,20	3,20
VIRIATO, CL	3,10	2,30	2,70
VOLGA, CL	1,30	0,80	1,10
YUSTE, CL	3,10	2,30	2,70
ZAPATERIA, CL	3,10	2,30	2,70
ZORRILLA, CL	3,10	2,30	2,70
ZULOAGA, CL	3,10	2,30	2,70
ZURBARAN, CL	3,10	2,30	2,70
ESTACIÓN ARROYO MALPARTIDA	1,90	1,90	1,90
RINCON DE BALLESTEROS	2,30	2,30	2,30
VALDESALOR	2,10	2,10	2,10

BADAJOS
COEFICIENTES MULTIPLICADORES SOBRE EL VALOR CATASTRAL
AÑO DE REVISIÓN CATASTRAL: 1996

VÍA PÚBLICA	VIVIENDAS	LOCALES	GARAJES Y TRASTEROS
ABEDUL	3,50	2,20	1,80
ABRIL	3,00	3,80	2,00
ACACIA LA	3,50	2,20	1,80
ACEBO EL	3,00	3,00	1,80
ADEL PINNA CASAS	2,80	2,20	1,50
ADELARDO COVARSI	3,00	3,80	2,00
ADELFA	2,80	2,20	1,50
ADEFAS LAS	2,90	2,90	1,80
ADOLFO DIAZ AMBRONA	2,80	2,20	1,50
AFLIGIDOS	3,20	2,30	2,00
AGUILA	2,80	2,20	1,50
AGUSTINA DE ARAGON	3,00	3,80	2,00
ALAMO EL	3,00	3,00	1,80
ALAZAN	3,20	2,20	1,90
ALBACETE	3,00	2,00	1,90
ALBAHACA LA	3,20	2,20	1,90
ALBERTO GONZALEZ WILLEMENOT, PZ	3,00	3,80	2,00
ALBUERA LA	3,70	3,70	1,80
ALCALA DE HENARES	3,00	2,50	2,00
ALCANTARA	3,00	2,00	1,90
ALCAZABA LA PQ	3,20	2,30	2,00
ALCONCHEL	3,00	2,50	2,00
ALCORNOQUE EL	3,00	3,00	1,80
ALEJANDRO ENCINAS	3,00	2,50	2,00
ALELI	3,70	3,70	1,80
ALEMANIA	3,70	3,70	1,80
ALENTEJO	2,80	2,20	1,50
ALFERECES, PZ	3,00	3,80	2,00
ALFONSINA ESTORNE	3,20	2,20	1,90
ALFONSO AYALA	3,00	2,50	2,00
ALFONSO GARCIA ARDILA	3,20	2,20	1,90
ALFONSO GODINEZ	3,00	2,50	2,00
ALFONSO IX DE LEON	3,20	2,20	1,90
ALFONSO MORENO ACEVEDO	2,80	3,20	2,10
ALFONSO XIII	3,20	2,20	1,90
ALHAMBRA	3,50	2,20	1,80
ALHUCEMA	3,20	2,20	1,90
ALICANTE	3,20	2,20	1,90
ALISO DEL	3,00	3,00	1,80
ALMANZOR	2,80	2,20	1,50
ALMENDRO	3,20	2,20	1,90
ALMENDRO CAMINO DEL	3,00	3,00	1,80
ALMENDROS LOS	2,90	2,90	1,80
ALONDRA	3,70	3,70	1,80
ALONSO CARDENAS CANO	2,80	3,20	2,10
ALONSO DE CELADA	3,00	3,80	2,00
ALONSO DE ESCOBAR	2,80	3,20	2,10
ALONSO NUÑEZ	3,00	2,50	2,00
ALOR	2,80	2,20	1,50
ALPOTREQUES LOS	2,80	3,20	2,10
ALTA, PZ	3,20	2,30	2,00
ALTOZANO	3,00	2,00	1,90
AMADO NERVO	3,70	3,70	1,80
AMAPOLA LA	3,50	2,20	1,80
AMERICA	3,00	2,00	1,90

VÍA PÚBLICA	VIVIENDAS	LOCALES	GARAJES Y TRASTEROS
AMERICAS PZ DE LAS	3,00	2,50	2,00
AMPARO	3,20	2,30	2,00
ANDRES CORVO CHORDI	2,80	2,20	1,50
ANGEL CARBALLO	2,80	2,20	1,50
ANGEL GALVAN	3,20	2,20	1,90
ANGEL GANIVET	3,70	3,70	1,80
ANGEL LISO PROSPER	3,00	3,80	2,00
ANGEL PEREZ ALFEREZ	3,70	3,70	1,80
ANGEL PEREZ ALVAREZ	3,50	2,20	1,80
ANGEL QUINTANILLA ULLA	3,00	2,50	2,00
ANGUILA DE LA	2,80	2,20	1,50
ANSELMO ARENAS LOPEZ	2,80	2,20	1,50
ANTON CIVIT	2,80	2,20	1,50
ANTONIA CASTAÑAR PEREZ	2,80	2,20	1,50
ANTONIO ALVAREZ	3,00	3,80	2,00
ANTONIO AMAYA ALVAREZ, PZ	2,80	3,20	2,10
ANTONIO CORTES LAVADO, PZ	2,80	3,20	2,10
ANTONIO CRUZ VALERO	3,00	2,50	2,00
ANTONIO CUELLAR GRAGERA	2,80	3,20	2,10
ANTONIO DE CHAVES	3,00	2,00	1,90
ANTONIO DE NEBRIJA	2,80	2,20	1,50
ANTONIO HERNANDEZ ARIAS	3,20	2,20	1,90
ANTONIO HERNANDEZ GIL	3,20	2,20	1,90
ANTONIO JUEZ	3,00	3,80	2,00
ANTONIO MACHADO	2,80	2,20	1,50
ANTONIO MARTINEZ VIREL	3,00	2,50	2,00
ANTONIO MASA CAMPOS (PARES)	3,00	3,80	2,00
ANTONIO MASA CAMPOS (IMPARES)	3,00	3,80	2,00
ANTONIO MONTERO MORENO	2,80	3,20	2,10
ANTONIO PESINI	3,00	2,50	2,00
ANTONIO SANCHEZ MISIEGO	2,80	2,20	1,50
ANTONIO SANCHEZ SANCHEZ	2,80	2,20	1,50
ANTONIO UCIEDA GAVILANES	3,00	2,50	2,00
ANTONIO ZOIDO DIAZ, PZ	3,00	2,00	1,90
ARAUCARIA DE LA	3,00	3,00	1,80
ARCADIO GUERRA	3,20	2,20	1,90
ARCE DEL	3,00	3,00	1,80
ARCIPRESTE DE HITA	3,70	3,70	1,80
ARCO AGÜERO	3,20	2,30	2,00
ARDILA	2,80	2,20	1,50
ARGUELLO CARVAJAL	2,80	2,20	1,50
ARIAS MONTANO	3,20	2,30	2,00
AROMO EL	3,00	3,00	1,80
ARRAYANES LOS	3,50	2,20	1,80
ARROYO CALAMON	3,70	3,70	1,80
ARROYO GUERRERO	2,80	2,20	1,50
ARTURO BAREA	3,00	2,50	2,00
ARTURO GAZUL	3,00	2,00	1,90
ASUNCION DELGADO SERRANO	3,50	2,20	1,80
ATALAYA	3,00	2,00	1,90
ATARFE DEL	3,00	3,00	1,80
AUDIENCIA	3,00	3,80	2,00
AUGUSTO VAZQUEZ	2,80	2,20	1,50
AURELIO CABRERA	3,00	2,00	1,90
AURELIO CABRERA	3,00	2,00	1,90
AURORA	3,70	3,70	1,80
AUSTRIA	3,70	3,70	1,80
AUTONOMIA EXTREMEÑA, PZ	3,00	2,00	1,90
AUXIAS MARCH	3,70	3,70	1,80
AVELLANO, DEL	3,00	3,00	1,80

VÍA PÚBLICA	VIVIENDAS	LOCALES	GARAJES Y TRASTEROS
AVILA	3,00	2,50	2,00
AVUTARDA LA	3,70	3,70	1,80
AZAFRAN	2,80	2,20	1,50
AZOR EL	3,70	3,70	1,80
AZUCENA	2,80	2,20	1,50
BAILEN (DEL Nº 2 AL 38 Y DEL Nº 1 AL 35)	2,80	3,20	2,10
BAILEN (RESTO)	3,50	2,20	1,80
BALEARES	2,80	2,20	1,50
BAMBU	3,50	2,20	1,80
BARBIERI	2,80	2,20	1,50
BARBO DEL	2,80	2,20	1,50
BARCARROTA	3,00	2,00	1,90
BARTOLOME J GALLARDO	3,00	3,80	2,00
BELGICA	3,70	3,70	1,80
BENEGAS	3,20	2,30	2,00
BENITO MAHEDERO BALSERA	3,00	2,50	2,00
BENITO PEREZ GALDOS	2,80	2,20	1,50
BERNA	2,80	3,20	2,10
BILBAO	3,20	2,20	1,90
BLAS GARCIA MOLINA	2,80	2,20	1,50
BLAS LAGO VALDIVIA	3,20	2,20	1,90
BOGA DE LA	2,80	2,20	1,50
BOMBA LA	3,00	3,80	2,00
BONIFACIO GIL	3,70	3,70	1,80
BORBA	2,80	2,20	1,50
BORDALLO DEL	2,80	2,20	1,50
BOTANICO VICENTE CERVANTES	3,00	2,50	2,00
BOTE EL	2,90	2,90	1,80
BRAVO MURILLO	3,20	2,30	2,00
BRETON DE LOS HERREROS	2,80	2,20	1,50
BREZOS DE LOS	3,20	2,20	1,90
BRISAS LAS	2,90	2,90	1,80
BROCENSE EL	3,20	2,30	2,00
BUGANVILLA LA	3,50	2,20	1,80
BURDALO	2,80	2,20	1,50
CABALLERO VILLARROEL, CL	3,70	3,70	1,80
CACERES	3,20	2,20	1,90
CAIRO EL	2,80	3,20	2,10
CALADO	3,20	2,30	2,00
CALDAS DA RAINHA, PZ	3,00	2,50	2,00
CALDERON DE LA BARCA	3,20	2,20	1,90
CALENDULA LA	3,50	2,20	1,80
CALLEJON DEL PARQUE	3,00	3,80	2,00
CAMACHO	3,20	2,20	1,90
CAMELIAS LAS	2,90	2,90	1,80
CAMILO JOSE CELA	3,20	2,20	1,90
CAMPANILLA LA	3,50	2,20	1,80
CAMPILLO	3,20	2,30	2,00
CAMPOMAYOR CR	2,80	2,20	1,50
CANARIAS	2,80	2,20	1,50
CANDILES LOS	3,70	3,70	1,80
CANELA	2,80	3,20	2,10
CANTERA ROLIN	2,80	2,20	1,50
CAÑADA SANCHA BRAVA	2,90	2,90	1,80
CARABO EL	3,70	3,70	1,80
CARDENAL CARVAJAL	3,20	2,30	2,00
CARDENAL CISNEROS	2,80	2,20	1,50
CARDENAL FONSECA	3,70	3,70	1,80
CARDENAL SILICEO	3,00	3,80	2,00

VÍA PÚBLICA	VIVIENDAS	LOCALES	GARAJES Y TRASTEROS
CARMELO SOLIS, PZ	3,00	2,00	1,90
CARMEN ALVAREZ ARENAS	2,80	2,20	1,50
CARMENES LOS	2,90	2,90	1,80
CAROLINA CORONADO	2,80	2,20	1,50
CARPA DE LA	2,80	2,20	1,50
CARTAGENA	3,00	2,00	1,90
CASAS BLANCAS	2,90	2,90	1,80
CASTAÑO	2,80	2,20	1,50
CASTELAR, PQ	3,00	3,80	2,00
CASTILLEJOS	3,50	2,20	1,80
CASTILLO	3,20	2,30	2,00
CASTILLO DE ALBURQUERQUE	2,80	2,20	1,50
CASTILLO DE ALCONCHEL	2,80	2,20	1,50
CASTILLO DE ALMORCHON	2,80	2,20	1,50
CASTILLO DE AZAGALA	2,80	2,20	1,50
CASTILLO DE AZUAGA	2,80	2,20	1,50
CASTILLO DE BENQUERENCIA	2,80	2,20	1,50
CASTILLO DE FERIA	2,80	2,20	1,50
CASTILLO DE MAGACELA	2,80	2,20	1,50
CASTILLO DE MEDELLIN	2,80	2,20	1,50
CASTILLO DE MONTEMOLIN	2,80	2,20	1,50
CASTILLO DE NOGALES	2,80	2,20	1,50
CASTILLO DE RENA	2,80	2,20	1,50
CASTILLO DE VILLAGARCIA TORRES	2,80	2,20	1,50
CASTILLO DE VILLALBA BARROS	2,80	2,20	1,50
CASTILLO DE ZAFRA	2,80	2,20	1,50
CASTILLO DE ZALAMEA SERENA	2,80	2,20	1,50
CASTILLO PUEBLA ALCO CER	2,80	2,20	1,50
CECILIO REINO VARGAS, PZ	2,80	3,20	2,10
CEDRO EL	3,00	3,00	1,80
CELINDA	3,70	3,70	1,80
CEMENTERIO, CM	3,00	2,00	1,90
CEMENTERIO CTRA	3,00	2,00	1,90
CEREZO EL	3,00	3,00	1,80
CERRO DE SANTA ENGRACIA	2,80	2,20	1,50
CERRO DEL VIENTO	3,00	2,00	1,90
CERVANTES, PZ	3,20	2,30	2,00
CESAR DIAZ VARA	3,20	2,20	1,90
CESAR VILA RUIZ	2,90	2,90	1,80
CESPEDES	3,20	2,30	2,00
CIGUEÑA LA	3,70	3,70	1,80
CIGUEÑA TRASERAS LA	3,70	3,70	1,80
CINAMOMOS DE LOS	3,50	2,20	1,80
CIRUELO EL	3,20	2,20	1,90
CIUDAD DE EVORA	2,80	3,20	2,10
CIUDAD DE TAVIRA	3,00	2,50	2,00
CLAVEL	2,80	2,20	1,50
CLAVELLINAS LAS	3,50	2,20	1,80
CLETO ACEDO PEREZ	3,20	2,20	1,90
CM CALAMON	3,70	3,70	1,80
CM ESTACION PECUARIA	2,80	2,20	1,50
COCOTERO EL	3,00	3,00	1,80
CODORNIZ LA	3,70	3,70	1,80
COIMBRA	2,80	2,20	1,50
COLEGIO RONDA DEL	3,20	2,20	1,90
COLINA LA	2,90	2,90	1,80
COLON	3,00	3,80	2,00
COLON TRASERA	3,00	3,80	2,00
COLONIA CESPEDES	2,80	2,20	1,50
COMENDADOR OBANDO	2,80	2,20	1,50

VÍA PÚBLICA	VIVIENDAS	LOCALES	GARAJES Y TRASTEROS
COMENDADOR OBANDO TR	2,80	2,20	1,50
COMPLEJO SAN BARTOLOME	2,90	2,90	1,80
CONCEPCION ARENAL	3,20	2,30	2,00
CONDE DE BARCELONA	3,00	2,00	1,90
CONIL	3,00	3,00	1,80
CONQUISTADORES, PZ	3,00	3,80	2,00
CONSTITUCION, PZ	3,00	3,80	2,00
CORDERO EL	2,80	3,20	2,10
CORDOBA	3,20	2,20	1,90
CORREOS	3,00	3,80	2,00
CORTE DE PELEAS, CR	3,20	2,20	1,90
CORTE DE PELEAS DCHA, TR	3,20	2,20	1,90
COSTANILLA	3,20	2,30	2,00
CR MADRID LISBOA N-V	3,20	2,20	1,90
CRISTOBAL OUDRID	3,20	2,30	2,00
CRUCES LAS	2,80	2,20	1,50
CUENCA	3,20	2,20	1,90
CUESTAS DE ORINAZA	2,80	2,20	1,50
CHICA, PZ	3,00	3,80	2,00
CHOPO EL	3,70	3,70	1,80
DALIA	2,80	2,20	1,50
DAMIAN TELLEZ LAFUENTE	3,00	2,00	1,90
DANIEL GARCIA MATAS	2,80	2,20	1,50
DAVID DE LA MAYA	3,20	2,20	1,90
DIAZ BRITO	3,00	3,80	2,00
DIAZ TRECHUELO	3,00	3,80	2,00
DIECIOCHO DE DICIEMBRE, PZ	3,20	2,30	2,00
DIEGO BARRENA	2,80	2,20	1,50
DIEGO DE BADAJOZ, PZ	2,80	2,20	1,50
DIEGO DE JARA Y TORPA	3,00	2,50	2,00
DIEGO FLORIDO	3,20	2,20	1,90
DIEGO HURTADO DE MENDOZA	3,20	2,20	1,90
DIEZ CANEDO	3,70	3,70	1,80
DINAMARCA	3,70	3,70	1,80
DOBLADOS	3,20	2,30	2,00
DOCTOR ANGEL CANOVAS AMADOR	3,20	2,20	1,90
DOCTOR CAMACHO	3,00	2,50	2,00
DOCTOR FADON	3,20	2,20	1,90
DOCTOR FLEMING	3,20	2,20	1,90
DOCTOR LOBATO	3,20	2,30	2,00
DOLORES SOPENA	3,00	2,00	1,90
DON BENITO	3,00	2,00	1,90
DON BOSCO GLORIETA DE	3,00	2,50	2,00
DONANTES DE SANGRE	3,00	2,50	2,00
DONCEL Y ORDAZ	3,20	2,30	2,00
DONOSO CORTES	3,20	2,30	2,00
DOROTEO MORALES BENITEZ	3,00	2,50	2,00
DOS DE MAYO	3,20	2,20	1,90
DOSMA	3,00	3,80	2,00
DRAGO EL	3,00	3,00	1,80
DRAGONES HERNAN CORTES, PZ	3,00	3,80	2,00
DUERO	2,80	2,20	1,50
DUQUE DE SAN GERMAN	3,20	2,30	2,00
EBANO EL	3,00	3,00	1,80
EBRO	2,80	2,20	1,50
EDISON	3,00	3,00	1,80
EDUARDO NARANJO	3,20	2,20	1,90
ELADIO SALINERO DE LOS SANTOS	3,00	2,50	2,00
ELVAS	2,80	2,20	1,50
EMBALSE DE ARROCAMPO	2,90	2,90	1,80

VÍA PÚBLICA	VIVIENDAS	LOCALES	GARAJES Y TRASTEROS
EMBALSE DE GARCIA SOLA	2,90	2,90	1,80
EMBALSE DE SALOR	2,90	2,90	1,80
EMBALSE DE VALDECAÑAS	2,90	2,90	1,80
EMBALSE LOS CANCHALES	2,90	2,90	1,80
EMBALSE LOS MOLINOS	2,90	2,90	1,80
EMBARCADERO	2,80	2,20	1,50
EMIGRANTE PACENSE	3,00	2,50	2,00
EMILIO MATEO CORTES	3,00	2,50	2,00
EMILIO MOLA VIDAL	3,20	2,20	1,90
ENCARNACION	3,20	2,30	2,00
ENCINA	2,80	2,20	1,50
ENEBRO EL	3,00	3,00	1,80
ENRIQUE PEREZ COMENDADOR	3,00	2,50	2,00
ENRIQUE SEGURA OTAÑO	3,00	3,80	2,00
ENTREPUESTES	3,00	3,80	2,00
ESCUELAS DE LAS, AV	3,20	2,20	1,90
ESCUELAS DE LAS, PZ	2,80	2,20	1,50
ESPAÑA	3,20	2,30	2,00
ESPLIEGO EL	3,50	2,20	1,80
ESPRONCEDA	3,00	3,80	2,00
ESTADIUM	2,80	3,20	2,10
ESTADIUM TR	2,80	3,20	2,10
ESTENA	2,80	2,20	1,50
ESTREMOZ	2,80	2,20	1,50
EUCALIPTO EL	3,70	3,70	1,80
EUGENIO HERMOSO	3,20	2,30	2,00
EUROPA	3,00	3,80	2,00
EXTREMADURA	3,20	2,20	1,90
EZEQUIEL MORO CARDENAS	2,80	2,20	1,50
FAISAN, EL	3,20	2,20	1,90
FEDERICO ALBA	3,00	2,50	2,00
FEDERICO GARCIA LORCA	3,70	3,70	1,80
FEDERICO GARCIA LORCA, TR	3,70	3,70	1,80
FEDERICO MAYOR ZARAGOZA	2,80	2,20	1,50
FELIPE CHECA (TRAMO VASCO NUÑEZ- J CARLOS I)	3,00	3,80	2,00
FELIPE CHECA (RESTO)	3,20	2,30	2,00
FELIPE TRIGO	3,20	2,20	1,90
FELIPE TRIGO TR	3,20	2,20	1,90
FELIX FERNANDEZ TORRADO	3,00	2,50	2,00
FERNANDEZ DE ENCISO	3,70	3,70	1,80
FERNANDEZ DE ENCISO TR	3,70	3,70	1,80
FERNANDEZ DE LA PUENTE	3,00	3,80	2,00
FERNANDO CALVO	3,20	2,20	1,90
FERNANDO CALZADILLA	3,00	3,80	2,00
FERNANDO CASTON	3,00	3,80	2,00
FERNANDO GARRORENA	3,00	2,50	2,00
FERNANDO PEREZ MARQUES	2,80	2,20	1,50
FERNANDO PINNA CASAS	3,00	2,00	1,90
FERNANDO SANCHEZ SAMPEDRO	2,80	3,20	2,10
FERROCARRIL	2,80	2,20	1,50
FEZ	2,80	3,20	2,10
FIGUEIRA DA FOZ	2,80	2,20	1,50
FINLANDIA	3,70	3,70	1,80
FLORENCIA	3,00	2,50	2,00
FLORES LAS	3,00	2,00	1,90
FLUVIAL, PS	3,00	2,50	2,00
FRANCIA	3,70	3,70	1,80
FRANCISCO CORRAL ACERO	3,00	2,50	2,00
FRANCISCO DE QUEVEDO	3,70	3,70	1,80

VÍA PÚBLICA	VIVIENDAS	LOCALES	GARAJES Y TRASTEROS
FRANCISCO GUERRA DIAZ	3,00	2,50	2,00
FRANCISCO HINCHADO MADERA	3,20	2,20	1,90
FRANCISCO LUJAN	3,00	3,80	2,00
FRANCISCO MORALES BERMUDEZ	3,70	3,70	1,80
FRANCISCO PARADA	2,80	2,20	1,50
FRANCISCO PEDRAJA MUÑOZ	2,80	2,20	1,50
FRANCISCO PIZARRO	3,20	2,30	2,00
FRANCISCO RODRIGUEZ BERMEJO	3,20	2,20	1,90
FRANCISCO VACA MORALES	3,00	2,50	2,00
FRANCISCO VERA PZ	3,00	2,50	2,00
FRAY ANGEL DE BADAJOZ	3,20	2,20	1,90
FRAY ANTONIO GOMEZ	3,20	2,20	1,90
FRAY LUIS DE GRANADA	3,20	2,20	1,90
FRESNO EL	3,50	2,20	1,80
FRESNO PROLONG	3,50	2,20	1,80
FUENCARRAL	3,20	2,20	1,90
FUENTE CABALLERO	3,70	3,70	1,80
FUERTE (TRAMO DE J. S. ELCANO A RESIDENCIA)	3,50	2,20	1,80
FUERTE (TRAMO DE J. S. ELCANO A V. GUADALUPE)	2,80	3,20	1,80
FUERTE SAN CRISTOBAL CM	2,80	2,20	1,50
GABINO TEJADO	3,20	2,20	1,90
GABRIEL DE	3,20	2,30	2,00
GABRIEL PELAEZ	2,80	2,20	1,50
GABRIEL Y GALAN	2,80	2,20	1,50
GABRIELA MISTRAL	3,70	3,70	1,80
GALACHE HOYUELO	3,20	2,20	1,90
GALAPAGO DEL	2,80	2,20	1,50
GALICIA GLORIETA DE	3,00	2,50	2,00
GALILEO	3,00	3,00	1,80
GALINDEZ DE CARVAJAL	2,80	2,20	1,50
GAMBUSIA DE LA	2,80	2,20	1,50
GARCIA DE LA HUERTA	3,20	2,20	1,90
GARCIA PAREDES	2,80	2,20	1,50
GARCILASO DE LA VEGA	3,70	3,70	1,80
GASPAR MENDEZ	3,00	2,50	2,00
GENERAL NEILA	3,20	2,20	1,90
GENERAL PALAFOX	3,00	3,80	2,00
GERANEO EL	3,70	3,70	1,80
GERARDO RAMIREZ SANCHEZ	3,00	2,50	2,00
GEVORA	2,80	2,20	1,50
GIRASOL EL	3,70	3,70	1,80
GLACIS LOS P.P	3,00	2,50	2,00
GLICINIA LA	3,00	3,00	1,80
GODOFREDO ORTEGA MUÑOZ	3,00	2,50	2,00
GOLONDRINA LA	3,70	3,70	1,80
GOMEZ DE SOLIS	3,00	3,80	2,00
GOMEZ DE TORDOLLA	3,20	2,20	1,90
GOMEZ DE VILAFRANCA	3,20	2,20	1,90
GONZALO DE MAFRA	3,00	2,50	2,00
GONZALO MURILLO GARCIA	3,00	2,50	2,00
GORRION EL	3,20	2,20	1,90
GR ITESA GRUPOS	2,80	2,20	1,50
GRANADA	3,20	2,20	1,90
GRANADILLA CM	3,00	2,50	2,00
GRAVELINAS	3,50	2,20	1,80
GRAVELLINAS-A	3,50	2,20	1,80
GRECIA	3,70	3,70	1,80
GUADALQUIVIR	2,80	2,20	1,50

VIA PUBLICA	VIVIENDAS	LOCALES	GARAJES Y TRASTEROS
GUADIANA	2,80	2,20	1,50
GUADIANA, AV DEL	3,00	2,50	2,00
GUARDIA CIVIL	3,00	3,80	2,00
GUILLERMO RODRIGUEZ IZQUIERDO	2,80	2,20	1,50
GURUGU	2,80	2,20	1,50
GURUGU CJ	2,80	2,20	1,50
GUSTAVO ADOLFO BECQUER	3,70	3,70	1,80
GUTEMBERG	3,00	3,00	1,80
HALCON	2,80	2,20	1,50
HAYA DE LA	3,00	3,00	1,80
HERMANO DANIEL GOYOAGA LECETA, PZ	3,00	2,00	1,90
HERMANOS ALVAREZ SORUBE	3,20	2,20	1,90
HERMANOS CARRASCO GARRORENA	3,00	2,00	1,90
HERMANOS MARISTAS	3,00	2,00	1,90
HERMANOS MEDIERO ENCINAS, PZ	3,00	2,00	1,90
HERMANOS MERINO	2,80	3,20	2,10
HERMANOS SALESIANOS	3,00	2,00	1,90
HERMANOS SEGURA COVARSI	3,00	2,50	2,00
HERNAN CORTES	3,20	2,30	2,00
HERNANDO DE SOTO	2,80	2,20	1,50
HEROES DEL CASCORRO	3,00	3,80	2,00
HIBISCO EL	3,00	3,00	1,80
HIEDRA LA	3,50	2,20	1,80
HIGINIO MATA PEREZ	3,00	2,00	1,90
HOLANDA	3,70	3,70	1,80
HORNACHOS	2,80	2,20	1,50
HORNOS DE MEDINA	2,80	2,20	1,50
HORTENSIA LA	3,50	2,20	1,80
HUELVA AV	3,00	3,80	2,00
HUELVA PZ	3,20	2,20	1,90
HUERTA DE LAS MELLAS	2,80	2,20	1,50
HUESCA	2,80	2,20	1,50
IBN AL SID	3,20	2,20	1,90
INOCENCIA RODRIGUEZ RUBIO	2,80	3,20	2,10
ISABEL DE AGUILAR	3,00	3,80	2,00
ISABEL DE PORTUGAL, PZ	3,00	2,00	1,90
ISABEL GALLARDO GOMEZ	3,00	2,00	1,90
ISIDRO PACENSE	3,20	2,20	1,90
ITALIA	3,70	3,70	1,80
JACARANDA DE LA	3,00	3,00	1,80
JACINTA GARCIA HERNANDEZ	3,00	2,50	2,00
JACINTO BALMASEDA	3,00	3,80	2,00
JACINTO EL	3,50	2,20	1,80
JACOBO RODRIGUEZ PEREIRA	3,00	2,00	1,90
JAIME MONTERO DE ESPINOSA	3,00	2,00	1,90
JALIFA	2,80	2,20	1,50
JARA LA	3,50	2,20	1,80
JARDINES DE VALVERDE	2,90	2,90	1,80
JARILLA	3,20	2,30	2,00
JAZMIN	2,80	2,20	1,50
JERUSALEN	2,80	3,20	2,10
JESUS CANOVAS	3,20	2,20	1,90
JESUS DELGADO VALHONDO, PZ	2,80	3,20	2,10
JESUS RINCON JIMENEZ	3,00	2,00	1,90
JILGUERO EL	3,50	2,20	1,80
JOAQUIN COSTA	3,20	2,30	2,00
JOAQUIN DIAZ Y DIAZ DE LA RIVA	3,00	2,50	2,00
JOAQUIN PEREZ CAMPOS	3,00	2,50	2,00

VÍA PÚBLICA	VIVIENDAS	LOCALES	GARAJES Y TRASTEROS
JOAQUIN SAMA	3,20	2,30	2,00
JORGE MANRIQUE	3,70	3,70	1,80
JOSE A. SAENZ DE BURUAGA PZ	3,20	2,30	2,00
JOSE ALBA LOPEZ	3,20	2,20	1,90
JOSE ALCOBA	3,00	2,50	2,00
JOSE ANTONIO BALAS TERRON	2,80	2,20	1,50
JOSE ANTONIO GRUPO	3,00	3,80	2,00
JOSE ANTONIO PAVON	3,70	3,70	1,80
JOSE CARRILLO DIAZ	3,20	2,20	1,90
JOSE CASCALES MUÑOZ	3,20	2,20	1,90
JOSE LANOT	3,20	2,30	2,00
JOSE LOPEZ PRUDENCIO	3,20	2,30	2,00
JOSE MARIA ALCARAZ Y ALENDA	3,00	2,50	2,00
JOSE MARIA ALCOBA MORALES	3,00	2,50	2,00
JOSE MARIA COLLADO SANCHEZ	3,00	2,50	2,00
JOSE MARIA GILES ONTIVEROS (TRAMO DE PARDALERAS A J. S. ELCANO)	2,80	3,20	2,10
JOSE MARIA GILES ONTIVEROS (RESTO)	3,70	3,70	1,80
JOSE MARIA VIGUERAS LOBO	2,80	2,20	1,50
JOSE MARTI PZ	3,70	3,70	1,80
JOSE MIGUEL SANHEZ HUESO	3,00	2,50	2,00
JOSE MUÑIZ	2,80	2,20	1,50
JOSE PEREZ JIMENEZ	3,00	2,50	2,00
JOSE PEREZ JIMENEZ	3,00	2,50	2,00
JOSE REBOLLO LOPEZ	3,00	2,00	1,90
JOSE REBOLLO LOPEZ	3,00	2,00	1,90
JOSE REYNOLDS DE MIGUEL	3,20	2,20	1,90
JOSE SANSEGUNDO FLORES	2,80	2,20	1,50
JOSE TERRON	3,20	2,30	2,00
JUAN ALBA BURGOS	3,00	2,50	2,00
JUAN ANTONIO CANSINOS RIOBOO	3,00	3,80	2,00
JUAN BAUTISTA CAMARA	3,20	2,20	1,90
JUAN CARLOS I	3,00	3,80	2,00
JUAN CHACON	3,20	2,20	1,90
JUAN DE BADAJOZ	2,80	3,20	2,10
JUAN IGNACIO RODRIGUEZ MARCOS	3,00	2,00	1,90
JUAN JARA	3,20	2,20	1,90
JUAN JUSTO GARCIA	2,80	2,20	1,50
JUAN LABRADO	3,20	2,20	1,90
JUAN LEANDRO JIMENEZ	3,20	2,20	1,90
JUAN MARIA ROBLES FEBRE	2,80	2,20	1,50
JUAN MIRO	3,00	2,50	2,00
JUAN NOGRE RAUCH	3,00	3,80	2,00
JUAN PABLO FORNIER	3,20	2,20	1,90
JUAN PEREDA PILA	3,00	3,80	2,00
JUAN PEREDA PILA TR	3,00	3,80	2,00
JUAN RAMON CAMACHO	2,80	2,20	1,50
JUAN RAMON JIMENEZ PZ	3,70	3,70	1,80
JUAN SEBASTIAN ELCANO (PARES DE C/FUERTE A C/SEB. MONTERO)	3,50	2,20	1,80
JUAN SEBASTIAN ELCANO (RESTO)	2,80	3,20	2,10
JUAN SIMEON VIDARTE	3,00	2,50	2,00
JUAN UÑA GOMEZ	2,80	2,20	1,50
JUAN VAZQUEZ MORCILLO	2,80	2,20	1,50
JUCAR	2,80	2,20	1,50
JULIA URDIAIN ZUBELZU (JULICHU)	2,80	2,20	1,50
JULIAN MOJEDANO	3,20	2,20	1,90
JULIO CIENFUEGOS LINARES	2,80	2,20	1,50

VÍA PÚBLICA	VIVIENDAS	LOCALES	GARAJES Y TRASTEROS
JUNCO EL	3,20	2,20	1,90
LAMPREA DE LA	2,80	2,20	1,50
LAS LAVANDERAS	2,80	2,20	1,50
LAS MORERAS	2,80	2,20	1,50
LAS MORERAS BJ	2,80	2,20	1,50
LAUREL	2,80	2,20	1,50
LEANDRO HERNANDEZ TOLOSA	3,00	2,50	2,00
LEGADO MACIAS GR	2,80	2,20	1,50
LEGADO MACIAS GR	2,80	2,20	1,50
LEOCADIO MENDIOLA NUÑEZ	3,20	2,20	1,90
LEONARDO RUBIO DONAIRE	2,80	2,20	1,50
LEOPOLDO LUGONES	3,70	3,70	1,80
LEPANTO	3,50	2,20	1,80
LIBERTAD DE LA PZ	3,00	3,80	2,00
LILAS LAS	3,50	2,20	1,80
LIMA	3,00	2,50	2,00
LINARES	3,00	2,00	1,90
LINO DUARTE INSUA	3,20	2,20	1,90
LIRIO EL	3,50	2,20	1,80
LOLY TRABAJO	3,20	2,20	1,90
LOPE DE SAAVEDRA	3,00	3,80	2,00
LOPEZ DE AYALA PZ	3,20	2,30	2,00
LOPEZ DE TOVAR	3,20	2,20	1,90
LUCAS VAZQUEZ AYLLON	2,80	3,20	2,10
LUCIO DEL	2,80	2,20	1,50
LUIS ALCORIZA	3,20	2,20	1,90
LUIS ALVAREZ LENCERO	3,00	2,50	2,00
LUIS ANDREU FERNANDEZ DE MOLINA	3,20	2,20	1,90
LUIS BRAILLE	3,20	2,30	2,00
LUIS CHAMIZO	2,80	2,20	1,50
LUIS DE CAMOENS	2,80	2,20	1,50
LUIS DE GONGORA	3,70	3,70	1,80
LUIS DE GONGORA	3,70	3,70	1,80
LUIS DE MIRANDA	3,20	2,20	1,90
LUIS DE ZUÑIGA	3,20	2,20	1,90
LUIS DONCEL PASCUAL	3,00	2,50	2,00
LUIS LANDERO	2,80	2,20	1,50
LUIS MOVILLA MONTERO	3,00	2,50	2,00
LUIS ROMERO ESPINOSA MONT	2,80	2,20	1,50
LUIS Y CARLOS PLA	2,80	2,20	1,50
LUXEMBURGO	3,70	3,70	1,80
MACON	3,20	2,20	1,90
MADRE DE DIOS	3,20	2,30	2,00
MADRE VIEJA CTRA	2,80	2,20	1,50
MADRESELVA LA	3,50	2,20	1,80
MADRID CR	3,20	2,20	1,90
MAESTRO DEL	2,80	3,20	2,10
MAESTRO LERMA	3,00	3,80	2,00
MAGNOLIA 1 TR	3,50	2,20	1,80
MAGNOLIA LA	3,50	2,20	1,80
MALAGA	2,80	2,20	1,50
MALAGA TR	2,80	2,20	1,50
MALOS CAMINOS CM	3,00	2,50	2,00
MANUEL ALFARO PEREIRA (TRAMO AV EUROPA-ANTONIO MONTERO)	3,00	3,80	2,00
MANUEL ALFARO PEREIRA (TRAMO ANTONIO MONTERO-MERCADO)	2,80	3,20	2,10
MANUEL BELTRAN DE LA CUEVA	3,20	2,20	1,90
MANUEL CABRERA	3,00	2,50	2,00

VÍA PÚBLICA	VIVIENDAS	LOCALES	GARAJES Y TRASTEROS
MANUEL CANCHO MORENO	3,20	2,30	2,00
MANUEL ENAO MUÑOZ	3,20	2,20	1,90
MANUEL FERNANDEZ MEGIAS	3,00	3,80	2,00
MANUEL GARCIA MATOS	3,00	3,80	2,00
MANUEL GODOY	2,80	2,20	1,50
MANUEL MONTEREY CALVO	3,00	2,00	1,90
MANUEL NUÑEZ MARTINEZ	2,80	3,20	2,10
MANUEL PACHECO	3,70	3,70	1,80
MANUEL RODRIGUEZ MARTIN	2,90	2,90	1,80
MANUEL ROJAS TORRES AV	3,20	2,20	1,90
MANUEL SAAVEDRA MARTINEZ	2,80	2,20	1,50
MANUEL SAAVEDRA PALMEIRO	3,00	3,80	2,00
MANUEL SALDAÑA	3,00	2,00	1,90
MANUELA GALLARDO	3,20	2,20	1,90
MANZANO EL	3,20	2,20	1,90
MAQUINAS	2,80	2,20	1,50
MARGARITA LA	3,70	3,70	1,80
MARGARITA NELKEN	3,00	3,80	2,00
MARGARITA XIRGU	3,00	3,00	1,80
MARIA AUXILIADORA	3,00	2,00	1,90
MARIA BOURRELIER	3,00	2,50	2,00
MARIA CASARES	3,00	3,00	1,80
MARIA LUISA DE CARVAJAL	2,80	3,20	2,10
MARIA LUZ MORALES	3,00	3,00	1,80
MARIA ZAMBRANO	3,00	3,00	1,80
MARIANO AGUAS DE LA TORRE	2,80	2,20	1,50
MARIN DE RODEZNO	2,80	3,20	2,10
MARIO ROSSO DE LUNA	2,80	2,20	1,50
MARIPOSA LA	3,20	2,20	1,90
MARQUES DE CASAS CAJIGAL	3,70	3,70	1,80
MARQUES DE LOMBAY	3,20	2,20	1,90
MARQUES DE MONSALUD	3,20	2,20	1,90
MARQUES DE SANTILLANA	3,70	3,70	1,80
MARTIN ALVAREZ GALAN	3,00	3,80	2,00
MARTIN ARREDONDO	2,80	3,20	2,10
MARTIN CANSADO	3,20	2,30	2,00
MARTIN LUTERO KING	2,80	2,20	1,50
MARUJA MAYO	3,00	3,00	1,80
MARVAO	2,80	2,20	1,50
MATIAS RAMON MARTINEZ MARTINEZ	2,80	2,20	1,50
MAYA LA	2,80	3,20	2,10
MELCHOR DE EVORA	3,20	2,30	2,00
MELENDEZ VALDÉS	3,20	2,30	2,00
MELILLA	2,80	2,20	1,50
MENACHO	3,00	3,80	2,00
MERCADO	2,80	3,20	2,10
MERIDA	2,80	2,20	1,50
MERTOLAS	2,80	2,20	1,50
MIGUEL ANGEL ASTURIAS	3,70	3,70	1,80
MIGUEL DE UNAMUNO	2,80	2,20	1,50
MIGUEL DELIBES, PZ	3,20	2,20	1,90
MIGUEL GOMEZ AGUADO	3,00	2,50	2,00
MIGUEL HERNANDEZ	3,70	3,70	1,80
MIGUEL PEREZ CARRASCOSA	3,00	2,50	2,00
MILAGROS LOS	3,20	2,20	1,90
MILANO EL	3,70	3,70	1,80
MIMBRERO EL	3,50	2,20	1,80
MIMOSA DE LA	3,00	3,00	1,80
MINA LA	3,00	3,00	1,80

VÍA PÚBLICA	VIVIENDAS	LOCALES	GARAJES Y TRASTEROS
MINAYO PZ	3,00	3,80	2,00
MIRASIERRA UR	2,90	2,90	1,80
MIRLO EL	3,20	2,20	1,90
MOLINETA PZ DE LA	3,00	2,50	2,00
MOLINO EL	3,50	2,20	1,80
MONDEGO	3,20	2,20	1,90
MONSALUD	2,80	2,20	1,50
MONTERIA LA	2,80	3,20	2,10
MONTESINOS	3,20	2,30	2,00
MONTEVERDE	2,80	2,20	1,50
MORALES	3,20	2,30	2,00
MORENO DE VARGAS	2,80	2,20	1,50
MORENO TORROBA	2,80	2,20	1,50
MORENO ZANCUDO	3,20	2,30	2,00
MORERAS LAS CAMINO	2,80	2,20	1,50
MOSTOLES	3,50	2,20	1,80
MUÑOZ TORRERO	3,20	2,30	2,00
MUSEO DEL	2,80	3,20	2,10
NARANJO EL	3,20	2,20	1,90
NARDO EL	2,80	3,20	2,10
NAVAS DE TOLOSA PZ	3,50	2,20	1,80
NAVIDAD	3,50	2,20	1,80
NAZARET	2,80	2,20	1,50
NEWTON	3,00	3,00	1,80
NICOLAS DIAZ PEREZ	2,80	2,20	1,50
NICOLAS LOPEZ DE VELASCO	3,00	3,80	2,00
NOGAL	2,80	2,20	1,50
NORTE	3,20	2,30	2,00
NORUEGA	3,70	3,70	1,80
NTRA SEÑORA DE GUADALUPE	2,80	3,20	2,10
NUESTRA SEÑORA DE LA ASUNCION	2,80	2,20	1,50
NUESTRA SEÑORA DEL PERPETUO SOCOR	3,00	3,80	2,00
NUEVA	3,20	2,20	1,90
NUEVO MIRADOR	2,90	2,90	1,80
OBANDO	2,80	2,20	1,50
OBISPO MATEO DELGADO	3,70	3,70	1,80
OBISPO SAN JUAN DE RIBERA	3,20	2,30	2,00
OLGA RAMOS SANGUINO	2,80	2,20	1,50
OLIVENZA CR (TRAMO BDA LLERA)	3,00	3,00	1,80
OLIVENZA CR (RESTO)	3,00	2,00	1,90
OLIVO	2,80	2,20	1,50
OLIVOS LOS	2,90	2,90	1,80
OLMO	2,80	2,20	1,50
OLOF PALME	3,20	2,20	1,90
OROPENDOLAS LAS	2,80	3,20	2,10
ORQUIDEA LA	3,50	2,20	1,80
OTOÑO DEL	3,20	2,20	1,90
OTUMBA	3,70	3,70	1,80
OVIEDO	3,20	2,20	1,90
PABLO NERUDA	3,70	3,70	1,80
PABLO PAREJO PZ	3,20	2,20	1,90
PABLO PICASSO	3,00	2,50	2,00
PABLO SOROZABAL	2,80	2,20	1,50
PADRE FERMIN BARBA	2,80	2,20	1,50
PADRE LOPEZ PZ	2,80	3,20	2,10
PADRE RAFAEL	3,00	3,80	2,00
PADRE TACORONTE	2,80	2,20	1,50
PADRE TOMAS	3,00	2,00	1,90
PALMERAS LAS	2,90	2,90	1,80

VÍA PÚBLICA	VIVIENDAS	LOCALES	GARAJES Y TRASTEROS
PALOMA LA	3,70	3,70	1,80
PANAMA	3,00	2,50	2,00
PANTANO DE CORNALVO	2,90	2,90	1,80
PANTANO DE LA SERENA	2,90	2,90	1,80
PANTANO DE ORELLANA	2,90	2,90	1,80
PANTANO DE PIEDRA AGUDA	2,90	2,90	1,80
PANTANO DE PUERTO PEÑA	2,90	2,90	1,80
PANTANO DEL CIJARA	2,90	2,90	1,80
PANTANO DEL ZUJAR	2,90	2,90	1,80
PARDALERAS AV	2,80	3,20	2,10
PARDALERAS GRUPO SEGUNDO	2,80	3,20	2,10
PARQUE DE CABAÑEROS	2,90	2,90	1,80
PARQUE DE COVADONGA	2,90	2,90	1,80
PARQUE DE DAIMIEL	2,90	2,90	1,80
PARQUE DE DOÑANA	2,90	2,90	1,80
PARQUE DE LAS CAÑADAS	2,90	2,90	1,80
PARQUE DE LAS COOPERATIVAS	2,90	2,90	1,80
PARQUE DE MONFRAGÜE	2,90	2,90	1,80
PARQUE DE ORDESA	2,90	2,90	1,80
PARQUE VICTORIA	2,90	2,90	1,80
PAZ LA	3,20	2,20	1,90
PEDRO BALAS LOPEZ	3,50	2,20	1,80
PEDRO CALLEJO ALONSO	3,00	3,80	2,00
PEDRO CIEZA DE LEON	3,00	2,00	1,90
PEDRO DE ALVARADO	2,80	2,20	1,50
PEDRO DE ALVARADO TR	2,80	2,20	1,50
PEDRO DE ESPINOSA	3,00	2,50	2,00
PEDRO DE LORENZO	3,00	2,50	2,00
PEDRO DE VALDIVIA	3,00	3,80	2,00
PEDRO DE VALENCIA	3,20	2,20	1,90
PEDRO SALINAS	3,70	3,70	1,80
PERAL	2,80	2,20	1,50
PERALILLO	3,20	2,30	2,00
PERCA DE LA	2,80	2,20	1,50
PERDIZ LA	3,20	2,20	1,90
PERGOLAS LAS	2,90	2,90	1,80
PERO PEREZ	3,70	3,70	1,80
PERU	3,00	2,50	2,00
PESCADORES	2,80	2,20	1,50
PETUNIA LA	3,50	2,20	1,80
PG ORDENANDOS	3,00	2,50	2,00
PIEDRA BUENA	2,80	2,20	1,50
PILAR PZ	3,00	3,80	2,00
PILAR SAMPEREZ	2,80	2,20	1,50
PIMIENTA LA	3,50	2,20	1,80
PINO EL	3,00	2,50	2,00
PINTOR BARJOLA	2,80	2,20	1,50
PINTOR GOYA	2,80	2,20	1,50
PIRULERO EL	3,70	3,70	1,80
PITAGORAS	3,00	3,00	1,80
POLEO EL	3,70	3,70	1,80
PONFERRADA	3,00	2,50	2,00
PORRINA DE BADAJOZ	3,20	2,30	2,00
PORTALEGRE	2,80	2,20	1,50
PORTUGAL PZ	3,00	3,80	2,00
PORVENIR	3,20	2,20	1,90
PRESA DE MONTIJO	2,90	2,90	1,80
PRESA PEÑA DEL AGUILA	2,90	2,90	1,80
PRESIDENTE GENERAL CARRACEDO GR	2,80	3,20	2,10

VÍA PÚBLICA	VIVIENDAS	LOCALES	GARAJES Y TRASTEROS
PRIM	3,00	3,80	2,00
PRIMAVERA DE LA	3,20	2,20	1,90
PRIMITIVO LEAL	2,80	2,20	1,50
PRINCIPAL	2,80	2,20	1,50
PRINCIPE DE ASTURIAS	3,00	2,50	2,00
PROGRESO	2,80	2,20	1,50
PROLONGACION FELIPE TRIGO	3,20	2,20	1,90
PRUDENCIO CONDE RIVALLOS	2,80	3,20	2,10
PUENTE REAL	2,80	2,20	1,50
PUNTA UMBRIA	3,00	2,00	1,90
QUEVEDO Y QUINTANA	3,20	2,20	1,90
QUINTA LA	2,90	2,90	1,80
RADIO PASEO DE LA	3,70	3,70	1,80
RAFAEL CABEZAS	3,00	3,80	2,00
RAFAEL FERNANDEZ DE SORIA	3,70	3,70	1,80
RAFAEL GIL GONZALEZ	2,80	2,20	1,50
RAFAEL LUCENQUI	3,00	3,80	2,00
RAFAEL MORALES	3,00	3,80	2,00
RAMON ALBARRAN	3,20	2,30	2,00
RAMON CARANDE	3,20	2,20	1,90
RAMON DE CAMPOAMOR	3,70	3,70	1,80
RAMON DE LURUMBE	3,20	2,20	1,90
RAMON FERNANDEZ MORENO	2,80	2,20	1,50
RAMON SALAS TERRON	3,20	2,20	1,90
RAMON Y CAJAL	3,00	3,80	2,00
RANA DE LA PZ	2,80	2,20	1,50
REGIMIENTO CAZADORES VILLARROBL	3,70	3,70	1,80
REGINO DE MIGUEL	3,00	3,80	2,00
REGULARES MARROQUIES	3,20	2,30	2,00
REPUBLICA ARGENTINA	3,00	3,80	2,00
REPUBLICA DE BOLIVIA	3,00	2,50	2,00
REPUBLICA DE BRASIL	3,00	2,50	2,00
REPUBLICA DE COLOMBIA	3,00	2,50	2,00
REPUBLICA DE CHILE	3,00	2,50	2,00
REPUBLICA DE ECUADOR	3,00	2,50	2,00
REPUBLICA DE GUATEMALA PZ	3,00	2,50	2,00
REPUBLICA DE MEXICO PZ	3,00	2,50	2,00
REPUBLICA DE NICARAGUA	3,00	2,50	2,00
REPUBLICA DE PUERTO RICO	3,00	2,50	2,00
REPUBLICA DE URUGUAY	3,00	2,50	2,00
REPUBLICA DE VENEZUELA PZ	3,00	2,50	2,00
REPUBLICA DOMINICANA AV	3,00	2,50	2,00
RES CAMPOMAYOR GRUPO	2,80	2,20	1,50
RETAMA LA	3,50	2,20	1,80
REVELLIN, RONDA	3,20	2,20	1,90
REY MUDAFAR	2,80	2,20	1,50
REYES CATOLICOS PZ	3,20	2,30	2,00
REYES HUERTAS	3,20	2,20	1,90
RICARDO CARAPETO BURGOS	3,20	2,20	1,90
RICARDO CARAPETO ZAMBRANO AV	3,20	2,20	1,90
RICARDO CASAS LOZANO	3,20	2,20	1,90
RICARDO PUENTE BRONCANO	2,80	2,20	1,50
RIGOBERTA MENCHU	3,70	3,70	1,80
RIO ALCAZABA	2,80	2,20	1,50
RIO ALJUCEN	2,80	2,20	1,50
RIO ALMONTE	2,80	2,20	1,50
RIO ALMORCHON	2,80	2,20	1,50
RIO ARDILA	2,80	2,20	1,50
RIO BULLAQUE	2,80	2,20	1,50

VÍA PÚBLICA	VIVIENDAS	LOCALES	GARAJES Y TRASTEROS
RIO CAYA	2,80	2,20	1,50
RIO CIGUELA	2,80	2,20	1,50
RIO CHANZA	2,80	2,20	1,50
RIO ENTRIN	2,80	2,20	1,50
RIO ESTERAS	2,80	2,20	1,50
RIO FRESNEDA	2,80	2,20	1,50
RIO GARGALIGAS	2,80	2,20	1,50
RIO GUADAHER	2,80	2,20	1,50
RIO GUADAJIRA	2,80	2,20	1,50
RIO GUADALMEZ	2,80	2,20	1,50
RIO GUADALUPEJO	2,80	2,20	1,50
RIO JABALON	2,80	2,20	1,50
RIO LIMONETES	2,80	2,20	1,50
RIO MATAHEL	2,80	2,20	1,50
RIO ORELLANA	2,80	2,20	1,50
RIO TIETAR	2,80	2,20	1,50
RIO ZANCARA	2,80	2,20	1,50
RIO ZAPATON	2,80	2,20	1,50
RIVILLA	2,80	3,20	2,10
ROBLE EL	3,00	3,00	1,80
ROLIN PRIMERA TR	2,80	2,20	1,50
ROMERAL DEL CM	3,20	2,20	1,90
ROMERAL TR	3,20	2,20	1,90
ROMERO DE CEPEDA	3,20	2,20	1,90
ROMERO EL	3,20	2,20	1,90
RONDA DEL PILAR (IMPARES)	3,20	2,30	2,00
RONDA DEL PILAR (PARES)	3,00	3,80	2,00
ROSA CHACEL	3,00	3,00	1,80
ROSAL	2,80	2,20	1,50
ROSARIO	2,80	3,20	2,10
ROTA	3,00	2,00	1,90
RUBEN DARIO	3,70	3,70	1,80
RUECAS	2,80	2,20	1,50
RUISEÑOR	3,70	3,70	1,80
RUIZ DE ALBA	3,00	3,80	2,00
RUPERTO CHAPI	2,80	2,20	1,50
SABAleta DE LA	2,80	2,20	1,50
SALAMANCA	3,00	2,50	2,00
SALVADOR ALLENDE	3,70	3,70	1,80
SALVADOR ALLENDE	3,70	3,70	1,80
SALVADOR DE MADARIAGA	3,00	2,50	2,00
SALVALEON	3,00	2,00	1,90
SALVIA LA	3,50	2,20	1,80
SAN AGUSTIN PZ	3,20	2,30	2,00
SAN ATON	3,20	2,30	2,00
SAN BLAS	3,20	2,30	2,00
SAN CRISTOBAL	2,80	2,20	1,50
SAN FRANCISCO PASEO DE	3,00	3,80	2,00
SAN GABRIEL	3,20	2,30	2,00
SAN IGNACIO DE LOYOLA PZ	3,20	2,20	1,90
SAN ISIDRO	3,00	3,80	2,00
SAN JOSE DE LAJAS	3,50	2,20	1,80
SAN JOSE PZ	3,20	2,30	2,00
SAN JUAN	3,20	2,30	2,00
SAN JUAN DE DIOS	2,80	3,20	2,10
SAN JUAN DE LA CRUZ	3,70	3,70	1,80
SAN LORENZO	3,20	2,30	2,00
SAN MARCIAL	2,80	2,20	1,50
SAN ONOFRE	2,80	3,20	2,10
SAN PEDRO DE ALCANTARA	3,20	2,30	2,00

VIA PUBLICA	VIVIENDAS	LOCALES	GARAJES Y TRASTEROS
SAN SERVAN	2,80	2,20	1,50
SAN SISENANDO	3,20	2,30	2,00
SAN VICENTE CR	2,80	2,20	1,50
SAN VICENTE DE PAUL	3,70	3,70	1,80
SAN VICENTE DE PAUL PZ	3,70	3,70	1,80
SANCHEZ DE LA ROCHA	2,80	2,20	1,50
SANCHEZ SILVA	3,20	2,20	1,90
SANTA ANA	3,20	2,30	2,00
SANTA ANA PZ	3,20	2,30	2,00
SANTA ENGRACIA CM	2,80	2,20	1,50
SANTA ENGRACIA PRIMERO CJ	2,80	2,20	1,50
SANTA ENGRACIA SEGUNDO CJ	2,80	2,20	1,50
SANTA LUCIA	3,20	2,30	2,00
SANTA LUISA DE MARILLAC	3,70	3,70	1,80
SANTA MARIA DE LA CABEZA	3,00	3,80	2,00
SANTA MARIA GRUPO	2,80	2,20	1,50
SANTA MARINA AV	3,00	3,80	2,00
SANTA MARTA PZ	3,00	3,80	2,00
SANTA TERESA GRUPO	3,00	2,50	2,00
SANTAREM	3,00	2,50	2,00
SANTIAGO	3,70	3,70	1,80
SANTIAGO AROLO VIÑAS PZ	3,20	2,20	1,90
SANTIAGO SOUTULLO	2,80	2,20	1,50
SANTIAGO VAZQUEZ	2,80	2,20	1,50
SANTO CRISTO DE LA PAZ	3,20	2,20	1,90
SANTO DOMINGO (TRAMO C/DE GABRIEL-SANTA LUCIA)	3,20	2,30	2,00
SANTO DOMINGO (RESTO)	3,00	3,80	2,00
SANTO DOMINGO PZ	3,00	3,80	2,00
SAUCE EL	3,00	3,00	1,80
SEBASTIAN MONTERO DE ESPINOSA	3,50	2,20	1,80
SEGOVIA	3,00	2,50	2,00
SEGURA	2,80	2,20	1,50
SEMINARIO	2,80	2,20	1,50
SEPULVEDA	3,20	2,30	2,00
SERENA	2,80	2,20	1,50
SERGIO LUNA GOMEZ	3,50	2,20	1,80
SERRANO	3,20	2,20	1,90
SERRANO CJ	3,20	2,20	1,90
SERVANDO GONZALEZ BECERRA	3,00	2,50	2,00
SETUBAL	2,80	2,20	1,50
SEVERO OCHOA	2,80	2,20	1,50
SEVILLA	3,20	2,20	1,90
SEVILLA CR	3,20	2,20	1,90
SIERRA DE GATA	2,90	2,90	1,80
SIERRA DE GREDOS	2,90	2,90	1,80
SIERRA DE LOS RISCOS	2,90	2,90	1,80
SIERRA DE MONTANCHEZ	2,90	2,90	1,80
SIERRA DE PELA	2,90	2,90	1,80
SIERRA DE SAN PEDRO	2,90	2,90	1,80
SIERRA DE TUDIA	2,90	2,90	1,80
SIERRA DEL NARANJAL	2,90	2,90	1,80
SIERRA DEL PEDROSO	2,90	2,90	1,80
SIERRA MORENA	2,90	2,90	1,80
SIERRA NEVADA	2,90	2,90	1,80
SIERRA VIEJA	2,90	2,90	1,80
SINFORIANO MADROÑERO	3,00	2,50	2,00
SISONES LOS	3,70	3,70	1,80
SOL DEL AV	2,80	2,20	1,50
SOLANO DE FIGUEROA	3,20	2,20	1,90

VÍA PÚBLICA	VIVIENDAS	LOCALES	GARAJES Y TRASTEROS
SOLEDAD PZ	3,20	2,30	2,00
SOMOZA RIVERA	2,80	2,20	1,50
SOR AGUSTINA	3,00	3,80	2,00
SOR JULIA	3,70	3,70	1,80
SOTO MANCERA	3,20	2,30	2,00
SUAREZ DE FIGUEROA	3,20	2,30	2,00
SUAREZ SOMONTE	3,20	2,30	2,00
SUECIA	3,70	3,70	1,80
SUERTE SAAVEDRA GP	3,20	2,20	1,90
TAJO	2,80	2,20	1,50
TAMARISCO EL	3,50	2,20	1,80
TARDIO	3,20	2,30	2,00
TEJAR EL	2,90	2,90	1,80
TEJO DEL	3,00	3,00	1,80
TENCA DE LA	2,80	2,20	1,50
TENTUDIA	2,80	2,20	1,50
TEODOMIRO CAMACHO RUIZ	3,00	2,50	2,00
TERESA DE CALCUTA	2,80	2,20	1,50
TERESA ISTURIZ	3,20	2,20	1,90
TERRAZAS LAS	2,90	2,90	1,80
TIERRA DE BARROS	3,00	3,80	2,00
TILO DEL	3,00	3,00	1,80
TIMOTEO PEREZ RUBIO	3,00	2,50	2,00
TIRSO LOZANO RUBIO	3,70	3,70	1,80
TOLEDO	3,20	2,20	1,90
TOMAS BRIOSO MAPELLI	3,00	2,00	1,90
TOMAS RABANAL BRITO	2,80	2,20	1,50
TOMAS ROMERO DE CASTILLA	3,00	2,50	2,00
TOMILLO	3,50	2,20	1,80
TOMILLO TRASERA	3,50	2,20	1,80
TORRES NAHARRO	2,80	2,20	1,50
TREBOL EL	3,50	2,20	1,80
TRINIDAD	3,20	2,30	2,00
TRITON DEL	2,80	2,20	1,50
TRUJILLO	3,20	2,20	1,90
TULIPAN	3,70	3,70	1,80
UMBRIAS	2,80	2,20	1,50
UR SEÑORIO DE BADAJOZ	2,80	2,20	1,50
V CENTENARIO	2,80	2,20	1,50
VALDIVIA	3,20	2,20	1,90
VALLADOLID	2,80	2,20	1,50
VASCO NUÑEZ	3,00	3,80	2,00
VENECIA	3,00	2,50	2,00
VENTURA REYES PROSPER	3,20	2,20	1,90
VICENTA GARCIA DE MIRANDA	3,20	2,20	1,90
VICENTE BARRANTES	3,20	2,30	2,00
VICENTE DELGADO ALGABA	3,00	2,00	1,90
VICENTE DELGADO ALGABA TR	3,00	2,00	1,90
VICENTE MARCELO NESSI AV	3,50	2,20	1,80
VICTOR JARA	3,20	2,20	1,90
VICTOR MONTERO MARQUEZ	3,20	2,20	1,90
VIDAL LUCAS CUADRADO	3,20	2,20	1,90
VIEJO DE SAN VICENTE CM	2,80	2,20	1,50
VIENTO EL	3,00	2,00	1,90
VILLANUEVA	3,00	3,80	2,00
VILLAS LAS	2,90	2,90	1,80
VILLAVICIOSA	2,80	2,20	1,50
VIÑA LA	3,00	3,00	1,80
VIOLETA LA	3,50	2,20	1,80
VIOLETA PARRA	3,20	2,20	1,90

VIA PÚBLICA	VIVIENDAS	LOCALES	GARAJES Y TRASTEROS
VIRGEN DE BOTOA PZ	3,50	2,20	1,80
VIRGEN DE FATIMA	2,80	3,20	2,10
VIRGEN DE LA SOLEDAD	3,20	2,30	2,00
VIRGEN DE LA VICTORIA PZ	3,00	2,00	1,90
VIRGILIO VINIEGRAS	3,20	2,20	1,90
VIRIATO	2,80	2,20	1,50
VISTA ALEGRE	2,90	2,90	1,80
VISTA HERMOSA	3,20	2,20	1,90
VISTA HERMOSA TR	3,20	2,20	1,90
YELVES	2,80	2,20	1,50
YUCA LA	3,50	2,20	1,80
ZAPATA	2,80	2,20	1,50
ZAPATA TR	2,80	2,20	1,50
ZARAGOZA	3,00	3,80	2,00
ZUJAR	2,80	2,20	1,50
ZURBARAN	3,20	2,30	2,00

MÉRIDA
COEFICIENTES MULTIPLICADORES SOBRE EL VALOR CATASTRAL
AÑO DE REVISIÓN CATASTRAL: 1996

VIA PÚBLICA	VIVIENDAS	LOCALES	GARAJES Y TRASTEROS
AV ABADIAS DE LAS	2,60	2,40	2,40
AV CASA HERRERA	2,40	2,40	2,40
AV CONSTITUCION	3,10	2,40	2,40
AV CRISTOBAL COLON	3,10	2,40	2,40
AV DE LAS AMERICAS	3,10	2,40	2,40
AV ESTUDIANTE	1,90	2,40	2,40
AV EUGENIO HERMOSO	2,30	2,40	2,40
AV EXTREMADURA	1,90	2,40	2,40
AV GUADIANA (EDIF CONSEJERIA)	1,90	2,40	2,40
AV JOSE F. LOPEZ	1,90	2,40	2,40
AV JUAN CARLOS I	2,30	2,40	2,40
AV JUAN CARLOS I	2,40	2,40	2,40
AV LIBERTAD	3,10	2,40	2,40
AV LUIS A. LENCERO	2,30	2,40	2,40
AV M.AUXILIADORA	2,30	2,40	2,40
AV MQ. PATERNA	2,40	2,40	2,40
AV N.S.ANTIGUA	2,30	2,40	2,40
AV PROSERPINA	2,20	2,40	2,40
AV REINA SOFIA	2,30	2,40	2,40
AV REINA SOFIA	2,30	2,40	2,40
AV VALHONDO DE	2,60	2,40	2,40
AV VIA DE LA PLATA	2,30	2,40	2,40
CL A.RODRIGUEZ MOÑINO	3,10	2,40	2,40
CL ACEBUCHÉ	2,60	2,40	2,40
CL ACUARIO	2,20	2,40	2,40
CL ADELARDO COVARS	2,30	2,40	2,40
CL ADRIANO	1,90	2,40	2,40
CL AGUADORES	2,30	2,40	2,40
CL ALAMEDA	2,30	2,40	2,40
CL ALAMOS LOS	2,40	2,40	2,40
CL ALANGE	3,00	2,40	2,40
CL ALBAÑILES	2,30	2,40	2,40
CL ALBARREGAS	2,30	2,40	2,40

VÍA PÚBLICA	VIVIENDAS	LOCALES	GARAJES Y TRASTEROS
CL ALBUERA LA	2,30	2,40	2,40
CL ALCORNOQUE	2,60	2,40	2,40
CL ALCUESCAR	2,20	2,40	2,40
CL ALEMANIA	2,30	2,40	2,40
CL ALFA	2,60	2,40	2,40
CL ALJUCEN	2,30	2,40	2,40
CL ALMENDRALEJO	1,90	3,30	2,40
CL ALMONASTER LA REAL 1	2,40	2,40	2,40
CL ALMONASTER LA REAL 2	2,40	2,40	2,40
CL ALMONASTER REAL	2,40	2,40	2,40
CL ALONSO ZAMORA V	1,90	2,40	2,40
CL ALVARADO	1,90	2,40	2,40
CL AMAPOLA	2,60	2,40	2,40
CL ANAS	1,90	2,40	2,40
CL ANDRES NIETO	3,10	2,40	2,40
CL ANDRÉS VALVERDE	3,10	2,40	2,40
CL ANTONIO MACHADO	1,90	2,40	2,40
CL ANTONIO NEBRIJA	3,10	2,40	2,40
CL ANTONIO PACHECO	1,90	2,40	2,40
CL ARAGON	2,30	2,40	2,40
CL ARCIPR.C.ROJAS	2,30	2,40	2,40
CL ARIES	2,20	2,40	2,40
CL ARQUITAS	1,90	2,40	2,40
CL ARROYO	2,30	2,40	2,40
CL ARROYO S.SERVAN	2,60	2,40	2,40
CL ARTURO BAREA	2,50	2,40	2,40
CL ARZOBISPO MAUSO	1,90	2,40	2,40
CL ARZOBISPO PAULO	2,10	2,40	2,40
CL ASTORGA	2,20	2,40	2,40
CL ASTURIAS	2,30	2,40	2,40
CL ATARAZANAS	1,90	2,40	2,40
CL AUGUSTO	1,90	2,40	2,40
CL AURIGAS	2,20	2,40	2,40
CL AUSONIO	2,30	2,40	2,40
CL AVUTARDAS	2,20	2,40	2,40
CL AZUAGA	2,20	2,40	2,40
CL B.DIAZ ENTRESOT	2,50	2,40	2,40
CL B.DIAZ ENTRESOT	2,30	2,40	2,40
CL BA/OS	1,90	2,40	2,40
CL BADAJOZ	1,90	2,40	2,40
CL BARBAÑO	2,30	2,40	2,40
CL BARCELONA	2,30	2,40	2,40
CL BARQUEROS	2,40	2,40	2,40
CL BART.J.GALLARDO	2,50	2,40	2,40
CL BEATRIZ SILVA	1,90	2,40	2,40
CL BELLAVISTA	2,30	2,40	2,40
CL BENITO TORESANO	1,90	2,40	2,40
CL BERRO	2,60	2,40	2,40
CL BERROCAL EL	3,10	2,40	2,40
CL BERZOCANA	1,90	2,40	2,40
CL BIGAS	2,20	2,40	2,40
CL BIMILENARIO	3,10	2,40	2,40
CL BLANQUEADORES	2,30	2,40	2,40
CL BLOQUES DE OTERO	2,50	2,40	2,40
CL BOSQUE FERONIA	2,30	2,40	2,40
CL BRAILLE	1,90	2,40	2,40
CL BRUDO	1,90	2,40	2,40
CL CABO VERDE	1,90	2,40	2,40
CL CACERES	1,90	2,40	2,40
CL CALAMONTE	2,60	2,40	2,40

VIA PUBLICA	VIVIENDAS	LOCALES	GARAJES Y TRASTEROS
CL CALDERON BARCA	1,90	2,40	2,40
CL CALVARIO	1,90	2,40	2,40
CL CALVARIO	1,90	2,40	2,40
CL CAMILO J.CELA	1,90	3,30	2,40
CL CAMINO TORTOLA	2,20	2,40	2,40
CL CAMPOMANES	2,30	2,40	2,40
CL CAMPOMAYOR	2,50	2,40	2,40
CL CANOVAS CASTILL	1,90	2,40	2,40
CL CANADA REAL	3,10	2,40	2,40
CL CAPTN.HDO.BUSTA	1,90	2,40	2,40
CL CARBONEROS	2,40	2,40	2,40
CL CARDENAL MOLINA	1,90	2,40	2,40
CL CARDENAS	1,90	2,40	2,40
CL CARDEROS	1,90	2,40	2,40
CL CARDILLO	2,60	2,40	2,40
CL CARMONITA	2,60	2,40	2,40
CL CARRASCALEJO EL	2,30	2,40	2,40
CL CASTAÑO	2,60	2,40	2,40
CL CASTELAR	1,90	2,40	2,40
CL CASTILLA LA MANCHA	2,30	2,40	2,40
CL CATAN F ALMARAZ	1,90	2,40	2,40
CL CAVAS	1,90	2,40	2,40
CL CENTAURO	2,20	2,40	2,40
CL CENTRAL	3,50	2,40	2,40
CL CENTURIONES	2,20	2,40	2,40
CL CÉRES	2,20	2,40	2,40
CL CERRAJEROS	2,40	2,40	2,40
CL CERVANTES	1,90	4,40	2,40
CL CESAR LOZANO	1,90	2,40	2,40
CL CESARES LOS	2,20	2,40	2,40
CL CICERON	2,40	2,40	2,40
CL CIMBRON	1,90	2,40	2,40
CL CIÑUELAS	1,90	2,40	2,40
CL CIRCO ROMANO	2,30	2,40	2,40
CL COLOMBIA	3,10	2,40	2,40
CL CONCEJO	1,90	2,40	2,40
CL CONCEPCION	1,90	2,40	2,40
CL CONCORDIA	1,90	2,40	2,40
CL CONSTANTINO	1,90	2,40	2,40
CL CORDOBILLA LACA	2,60	2,40	2,40
CL CORIA	2,20	2,40	2,40
CL CORNALVO	3,10	2,40	2,40
CL CRISTOBAL COLON	3,10	2,40	2,40
CL CUACOS DE YUSTE	2,30	2,40	2,40
CL CUADRIGAS	2,20	2,40	2,40
CL CUARTEL G.CIVIL	1,90	2,40	2,40
CL CUBA	3,10	2,40	2,40
CL CUBILLANAS	3,10	2,40	2,40
CL DAVALOS ALTAMIRANOS	1,90	2,40	2,40
CL DELGADO VALENCI	1,90	2,40	2,40
CL DIEGO M CREHUET	1,90	2,40	2,40
CL DIEGO M CREHUET	1,90	2,40	2,40
CL DIOCLES	1,90	2,40	2,40
CL DION CASIO	1,90	2,40	2,40
CL DON BENITO	2,50	2,40	2,40
CL DON BOSCO	2,30	2,40	2,40
CL DR. FLEMING	2,60	2,40	2,40
CL DUQUE CLAUDIO	2,40	2,40	2,40
CL DUQUE SALAS	1,90	2,40	2,40
CL E. DIEZ CANEDO	2,30	2,40	2,40

VÍA PÚBLICA	VIVIENDAS	LOCALES	GARAJES Y TRASTEROS
CL EDIPO	2,20	2,40	2,40
CL ELECTRA	2,20	2,40	2,40
CL ELVAS	2,50	2,40	2,40
CL ENCINA	2,60	2,40	2,40
CL ENRIQUE BORRAS	3,10	2,40	2,40
CL ESCORPIO	2,20	2,40	2,40
CL ESCULTOR MORAT	2,20	2,40	2,40
CL ESPARRAGALEJO	2,60	2,40	2,40
CL F VALVERDE LILLO	1,90	3,30	2,40
CL FCO. LOPEZ AYALA	3,10	2,40	2,40
CL FDEZ. Y PEREZ	1,90	2,40	2,40
CL FELIPE TRIGO	1,90	2,40	2,40
CL FERROVIARIOS	2,30	2,40	2,40
CL FILIPINAS	2,30	2,40	2,40
CL FLORENCIA GIL	2,20	2,40	2,40
CL FORNER Y SEGARRA	1,90	2,40	2,40
CL FRANCIA	2,60	2,40	2,40
CL FRANCISCO DE ORELLANA	2,50	2,40	2,40
CL FRANCISCO DE ULLOA	2,20	2,40	2,40
CL FREGENAL SIERRA	2,20	2,40	2,40
CL FUENTE CANTOS	2,20	2,40	2,40
CL FUENTERRABIA	2,40	2,40	2,40
CL FUNDIDORES	2,30	2,40	2,40
CL GABRIEL CELAYA	2,50	2,40	2,40
CL GABRIEL Y GALAN	2,30	2,40	2,40
CL GALICIA	2,30	2,40	2,40
CL GALILEO	2,50	2,40	2,40
CL GAMONITA	2,60	2,40	2,40
CL GARROVILLA LA	2,60	2,40	2,40
CL GARZAS REALES	2,20	2,40	2,40
CL GAVILANES	1,90	2,40	2,40
CL GLADIADORES	2,20	2,40	2,40
CL GRACIANO	1,90	2,40	2,40
CL GUADAJIRA	2,30	2,40	2,40
CL GUAREÑA	2,60	2,40	2,40
CL GUTENBERG	2,20	2,40	2,40
CL HERNAN CORTES	1,90	2,40	2,40
CL HERNANDO DE SOTO	2,50	2,40	2,40
CL HERRERA DUQUE	2,20	2,40	2,40
CL HIGUERA	2,60	2,40	2,40
CL HIPODROMO	2,30	2,40	2,40
CL HOLGUIN	1,90	2,40	2,40
CL HOYAS DE SAN LAZARO	2,40	2,40	2,40
CL HUERTA VELAZQUE	1,90	2,40	2,40
CL HUERTAS DE LAS	3,00	2,40	2,40
CL ISAAC PERAL	2,50	2,40	2,40
CL ITALIA	2,30	2,40	2,40
CL J. DELGADO VALHONDO	2,30	2,40	2,40
CL JARA	2,60	2,40	2,40
CL JEREZ CABALLERO	2,20	2,40	2,40
CL JOAQUIN SANCHEZ	2,30	2,40	2,40
CL JOHN LENNON	1,90	4,40	2,40
CL JORGE GUILLEN	2,50	2,40	2,40
CL JOSE ESPRONCEDA	1,90	2,40	2,40
CL JOSE FERNANDEZ LOPEZ	1,90	2,40	2,40
CL JOSE M. CALATRAV	2,30	2,40	2,40
CL JOSE MDEZ. PIDAL	3,10	2,40	2,40
CL JOSE MOLINA RG.	3,10	2,40	2,40
CL JOSE R. MELIDA	1,90	2,40	2,40
CL JUAN DE LA CIERVA	2,20	2,40	2,40

VIA PÚBLICA	VIVIENDAS	LOCALES	GARAJES Y TRASTEROS
CL JUAN DE LA COSA	2,20	2,40	2,40
CL JUAN DE MENDOZA	2,20	2,40	2,40
CL JUAN FCO. BAVIANO GINER	3,10	2,40	2,40
CL JUAN P. FORNER	1,90	4,40	2,40
CL JUAN R.JIMENEZ	3,10	2,40	2,40
CL JUAN RODRIGUEZ SUAREZ	2,40	2,40	2,40
CL JUAN SEBASTIAN ELCANO	2,50	2,40	2,40
CL JULIO CESAR	3,50	2,40	2,40
CL JUPITER	2,20	2,40	2,40
CL LABORDE	2,40	2,40	2,40
CL LACARA	2,30	2,40	2,40
CL LAGUNA ESTIGIA	2,20	2,40	2,40
CL LATEROS	2,40	2,40	2,40
CL LEGION V	1,90	2,40	2,40
CL LEGION X	1,90	2,40	2,40
CL LEO	2,20	2,40	2,40
CL LEONOR AUSTRIA	2,30	2,40	2,40
CL LEPANTO	2,30	2,40	2,40
CL LEYTA	2,40	2,40	2,40
CL LIBRA	2,20	2,40	2,40
CL LIRIO	2,60	2,40	2,40
CL LOBON	2,30	2,40	2,40
CL LOPE DE VEGA	1,90	2,40	2,40
CL LOPEZ CANDELA	2,30	2,40	2,40
CL LOPEZ PUIGCERVE	1,90	2,40	2,40
CL LUIS BUÑUEL	2,50	2,40	2,40
CL LUIS DE CAMOENS	2,50	2,40	2,40
CL LUSITANIA	2,30	2,40	2,40
CL LLERENA	2,20	2,40	2,40
CL M. LOPEZ HERAS	3,10	2,40	2,40
CL MADRID	1,90	2,40	2,40
CL MADROÑO	2,60	2,40	2,40
CL MAESTRE P CORREA	1,90	2,40	2,40
CL MAESTROS DE LOS	1,90	2,40	2,40
CL MAGALLANES	2,50	2,40	2,40
CL MANOS ALBA	1,90	2,40	2,40
CL MANUEL GUERRERO	1,90	2,40	2,40
CL MANUEL SANABRIA	3,10	2,40	2,40
CL MAR. J. LARRA	1,90	2,40	2,40
CL MARCO AGRIPA	2,20	2,40	2,40
CL MARCO ANTONIO	3,50	2,40	2,40
CL MARCO BRUTO	3,50	2,40	2,40
CL MARCONI	2,20	2,40	2,40
CL MARGA.G.BLANES	1,90	2,40	2,40
CL MARGARITA XIRGU	3,10	2,40	2,40
CL MARIA GUERRERO	1,90	2,40	2,40
CL MARIO ROSO LUNA	2,30	2,40	2,40
CL MARIO SOARES	2,50	2,40	2,40
CL MARQUESA DE PINARES	1,90	3,30	2,40
CL MARTIN ALMAGRO	3,10	2,40	2,40
CL MATEO GUILLEN	1,90	2,40	2,40
CL MAXIMILIA.MACIA	1,90	2,40	2,40
CL MEDEA	2,20	2,40	2,40
CL MEDELLIN	2,20	2,40	2,40
CL MEJICO	3,10	2,40	2,40
CL MESTO	2,60	2,40	2,40
CL MIGUEL ANGEL	2,40	2,40	2,40
CL MIGUEL CALDERON	3,10	2,40	2,40
CL MIGUEL DELIBES	2,30	2,40	2,40
CL MIGUEL HERNANDE	2,30	2,40	2,40

VÍA PÚBLICA	VIVIENDAS	LOCALES	GARAJES Y TRASTEROS
CL MIGUEL SERVET	3,10	2,40	2,40
CL MOLINO 2	2,60	2,40	2,40
CL MOLINO EL	2,60	2,40	2,40
CL MONTANCHEZ	2,20	2,40	2,40
CL MONTIJO	2,30	2,40	2,40
CL MORENO NIETO	1,90	2,40	2,40
CL MORENO VARGAS	1,90	4,40	2,40
CL MORENO VARGAS	1,90	2,40	2,40
CL MORERIA	1,90	2,40	2,40
CL MQ. VALDEFLORES	2,40	2,40	2,40
CL MURCIA	2,30	2,40	2,40
CL MUSEO DEL	1,90	2,40	2,40
CL MUZA	1,90	2,40	2,40
CL N. S. CARMEN	2,40	2,40	2,40
CL N.S.GUADALUPE	2,30	2,40	2,40
CL N. S. LORETO	2,40	2,40	2,40
CL N. S. MERCEDES	2,40	2,40	2,40
CL N. S. ROSARIO	2,60	2,40	2,40
CL NARCISO RGUEZ.	3,10	2,40	2,40
CL NAUMAQUIAS	2,20	2,40	2,40
CL NAVA SANTIAGO	2,60	2,40	2,40
CL NAVALMORAL MATA	2,30	2,40	2,40
CL OBISPO FIDEL	2,10	2,40	2,40
CL OBISPO Y ARCO	1,90	2,40	2,40
CL OCTAVIO AUGUSTO	2,20	2,40	2,40
CL OCTAVIO AUGUSTO	2,50	2,40	2,40
CL OLIVA MERIDA	2,40	2,40	2,40
CL OLIVENZA	2,20	2,40	2,40
CL OLIVOS LOS	3,50	2,40	2,40
CL ORESTES	2,20	2,40	2,40
CL ORESTIADA	2,20	2,40	2,40
CL ORTIGA	2,60	2,40	2,40
CL OVIEDO	1,90	2,40	2,40
CL PABLO NERUDA	2,30	2,40	2,40
CL PABLO R.PICASSO	1,90	2,40	2,40
CL PACIFICO	2,30	2,40	2,40
CL PADR ST.CATALIN	2,10	2,40	2,40
CL PADRE DAMIAN	2,10	2,40	2,40
CL PADRE SANTA CATALINA	2,10	2,40	2,40
CL PANADEROS	2,30	2,40	2,40
CL PANADEROS 1	2,30	2,40	2,40
CL PANADEROS 2	2,30	2,40	2,40
CL PANADEROS 2	2,30	2,40	2,40
CL PANADEROS 3	2,30	2,40	2,40
CL PANADEROS 4	2,30	2,40	2,40
CL PANADEROS 5	2,30	2,40	2,40
CL PANADEROS 7	2,30	2,40	2,40
CL PAREJOS	1,90	2,40	2,40
CL PARLA CIUDAD HN	2,20	2,40	2,40
CL PARRA	2,60	2,40	2,40
CL PEDRO J.ARANGUEZ GIL	3,10	2,40	2,40
CL PEDRO M. PLANO	1,90	2,40	2,40
CL PEDRO VALDIVIA	2,60	2,40	2,40
CL PELAYO MORENO	3,10	2,40	2,40
CL PEREZ VI/ETA	2,30	2,40	2,40
CL PERU	3,10	2,40	2,40
CL PIEDAD	1,90	2,40	2,40
CL PINTOR FCO GOYA	2,40	2,40	2,40
CL PINTOR MORALES	1,90	2,40	2,40
CL PINTOR VELAZQUE	2,20	2,40	2,40

VÍA PÚBLICA	VIVIENDAS	LOCALES	GARAJES Y TRASTEROS
CL PIO BAROJA	3,10	2,40	2,40
CL PISCIS	2,20	2,40	2,40
CL PIZARRO	1,90	2,40	2,40
CL PLAUTO	2,40	2,40	2,40
CL PLUTON	2,20	2,40	2,40
CL POETA DECIANO	2,20	2,40	2,40
CL POETA MARCIAL	2,40	2,40	2,40
CL PONCE DE LEON	2,50	2,40	2,40
CL PONTEZUELAS	2,40	2,40	2,40
CL PONTEZUELAS	1,90	2,40	2,40
CL POZO ABADIAS	2,60	2,40	2,40
CL PRUDENCIO	1,90	2,40	2,40
CL PUBLIO CARISIO	2,20	2,40	2,40
CL PUEBLA CALZADA	2,30	2,40	2,40
CL PUENTE EL	1,90	2,40	2,40
CL PUERTO RICO	3,10	2,40	2,40
CL RABO DE BUEY	2,60	2,40	2,40
CL RAMON CALATRAVA	2,30	2,40	2,40
CL RAMON CARANDE	2,20	2,40	2,40
CL RAMON Y CAJAL	1,90	2,40	2,40
CL RETAMA	2,60	2,40	2,40
CL REYES HUERTAS	1,90	2,40	2,40
CL RIO JERTE	2,40	2,40	2,40
CL RIOJA	2,30	2,40	2,40
CL ROMA	1,90	2,40	2,40
CL ROMERO LEAL	1,90	2,40	2,40
CL ROSARIO DEL	2,30	2,40	2,40
CL RUBEN DARIO	2,60	2,40	2,40
CL S.ANTONIO PADUA	2,60	2,40	2,40
CL S.BUENAVENTURA	2,40	2,40	2,40
CL S. FRANCISCO SALES	2,40	2,40	2,40
CL S.JOSE CALASANZ	2,30	2,40	2,40
CL S. PEDRO MERIDA	2,40	2,40	2,40
CL SAENZ BURUAGA	1,90	2,40	2,40
CL SAGASTA	1,90	2,40	2,40
CL SAGITARIO	2,20	2,40	2,40
CL SAGRAJAS	2,40	2,40	2,40
CL SALVADOR DALI	2,30	2,40	2,40
CL SAN ALEJO	2,30	2,40	2,40
CL SAN ANDRES	2,30	2,40	2,40
CL SAN ANTONIO	3,00	2,40	2,40
CL SAN BARTOLOME	2,20	2,40	2,40
CL SAN CARLOS	2,20	2,40	2,40
CL SAN CRISTOBAL	2,40	2,40	2,40
CL SAN DANIEL	2,30	2,40	2,40
CL SAN FAUSTO	2,40	2,40	2,40
CL SAN FERNANDO	2,60	2,40	2,40
CL SAN FRANCISCO	1,90	4,40	2,40
CL SAN FRANCISCO	1,90	3,30	2,40
CL SAN ISIDRO	2,30	2,40	2,40
CL SAN JOAQUIN	2,40	2,40	2,40
CL SAN JOSE	1,90	2,40	2,40
CL SAN JOSE ARTESANO	2,60	2,40	2,40
CL SAN JOSE ORIOL	2,60	2,40	2,40
CL SAN JUAN	1,90	2,40	2,40
CL SAN JUAN BAUTIS	2,30	2,40	2,40
CL SAN JUAN CRUZ	2,60	2,40	2,40
CL SAN JUAN DIOS	1,90	2,40	2,40
CL SAN JUAN MACIAS	1,90	2,40	2,40
CL SAN LAZARO	2,50	2,40	2,40

VÍA PÚBLICA	VIVIENDAS	LOCALES	GARAJES Y TRASTEROS
CL SAN LUCAS	2,40	2,40	2,40
CL SAN LUIS	2,40	2,40	2,40
CL SAN MANUEL	2,60	2,40	2,40
CL SAN PABLO	2,30	2,40	2,40
CL SAN PEDRO (BDA. S. JUAN)	2,40	2,40	2,40
CL SAN PEDRO I(BDA.S.ANDRES)	2,30	2,40	2,40
CL SAN SALVADOR	1,90	3,30	2,40
CL SAN VICENTE	2,40	2,40	2,40
CL SANCHO PEREZ	1,90	2,40	2,40
CL SANTA ANA	2,40	2,40	2,40
CL SANTA BARBARA	2,40	2,40	2,40
CL SANTA CATALINA	1,90	2,40	2,40
CL SANTA EULALIA	1,90	2,40	2,40
CL SANTA JULIA	1,90	2,40	2,40
CL SANTA LUCRECIA	2,40	2,40	2,40
CL SANTA RAMONA	2,40	2,40	2,40
CL SANTA ROMUALDA	2,30	2,40	2,40
CL SANTA TERESA	2,30	2,40	2,40
CL SANTIAGO COMPOS	2,20	2,40	2,40
CL SANTO TOMAS	2,40	2,40	2,40
CL SENECA	2,40	2,40	2,40
CL SEVERO OCHOA	2,50	2,40	2,40
CL SOL	2,30	2,40	2,40
CL SUAREZ SOMONTE	1,90	2,40	2,40
CL T. ROMERO CASTILLA	2,50	2,40	2,40
CL TAPICEROS	2,40	2,40	2,40
CL TARRAGONA	2,20	2,40	2,40
CL TAURUS	2,20	2,40	2,40
CL TEMPLO DE MARTE	2,20	2,40	2,40
CL TERCENCIO	2,40	2,40	2,40
CL THISTES	2,20	2,40	2,40
CL TIRSO MOLINA	1,90	2,40	2,40
CL TOLEDO	1,90	2,40	2,40
CL TOMAS ALBA EDISON	2,20	2,40	2,40
CL TORNEROS	2,30	2,40	2,40
CL TORREMAYOR	2,40	2,40	2,40
CL TORREMEGIAS	2,60	2,40	2,40
CL TORRES QUEVEDO	2,50	2,40	2,40
CL TRAJANO	1,90	2,40	2,40
CL TREBOL	2,60	2,40	2,40
CL TRUJILLANOS	2,30	2,40	2,40
CL TTE. FLORESTA	1,90	2,40	2,40
CL ULISES	2,20	2,40	2,40
CL UREÑA	2,40	2,40	2,40
CL UROGALLO	2,20	2,40	2,40
CL VALVERDE MERIDA	2,30	2,40	2,40
CL VASCO DE GAMA	2,50	2,40	2,40
CL VENEZUELA	3,10	2,40	2,40
CL VENTOSILLAS	1,90	2,40	2,40
CL VERLAINE	2,60	2,40	2,40
CL VESPASIANO	1,90	2,40	2,40
CL VESTA	2,20	2,40	2,40
CL VETONES	1,90	2,40	2,40
CL VFCA. BARROS	2,20	2,40	2,40
CL VIA ENSANCHE	1,90	2,40	2,40
CL VIC.ALEIXANDRE	2,30	2,40	2,40
CL VILLAGONZALO	2,40	2,40	2,40
CL VILLUERCAS LAS	2,20	2,40	2,40
CL VINEROS	1,90	2,40	2,40
CL VIRGEN CARMEN	2,40	2,40	2,40

VÍA PÚBLICA	VIVIENDAS	LOCALES	GARAJES Y TRASTEROS
CL VIRGO	2,20	2,40	2,40
CL VIRIATO	3,10	2,40	2,40
CL VVA. SERENA	1,90	2,40	2,40
CL YUCATAN	2,30	2,40	2,40
CL ZAFRA	1,90	2,40	2,40
CL ZAPATEROS	2,40	2,40	2,40
CL ZARZA ALANGE	2,40	2,40	2,40
CM ATLETAS	2,20	2,40	2,40
CM MARATON	2,20	2,40	2,40
CM PERAL DEL	2,30	2,40	2,40
CM PUNTA AGUILA	2,20	2,40	2,40
CM TENISTAS DE LOS	2,20	2,40	2,40
GL JUAN DE AVALOS	1,90	2,40	2,40
PS ARTES Y OFICIOS	2,20	2,40	2,40
PS ROSALES	2,20	2,40	2,40
PZ ACUEDUCTO	2,60	2,40	2,40
PZ CONSTITUCION	1,90	2,40	2,40
PZ DE PIZARRO	1,90	2,40	2,40
PZ E TIERNO GALVAN	2,50	2,40	2,40
PZ ESPAÑA	1,90	4,40	2,40
PZ OSCAR ARIAS	2,30	2,40	2,40
PZ RASTRO DEL	1,90	2,40	2,40
PZ SAN JUAN	2,40	2,40	2,40
PZ SANTA CLARA	1,90	2,40	2,40
PZ SANTA MARIA	1,90	2,40	2,40
PZ SANTO DOMINGO	1,90	3,30	2,40
RB MART.STA.EULALI	1,90	2,40	2,40
RD DE LOS EMERITOS	2,20	2,40	2,40
RD DEL ALENTEJO	2,50	2,40	2,40
RD DEL DESCUBRIMIENTO	2,20	2,40	2,40
TR CALDERON BARCA	1,90	2,40	2,40
TR CERVANTES	1,90	2,40	2,40
TR CONCORDIA	1,90	2,40	2,40
TR CONSTANTINO	1,90	2,40	2,40
TR HERNAN CORTES	1,90	2,40	2,40
TR LUIS ALVAREZ LENCERO	2,30	2,40	2,40
TR MARG.G. BLANES	1,90	2,40	2,40
TR MOLINO DEL	2,60	2,40	2,40
TR MUSEO DEL	1,90	2,40	2,40
TR PAREJOS	1,90	2,40	2,40
TR PEDRO M.PLANO	1,90	2,40	2,40
TR PIO BAROJA	3,10	2,40	2,40
TR PIZARRO	1,90	2,40	2,40
TR PONTEZUELAS	1,90	2,40	2,40
TR PRUDENCIO	1,90	2,40	2,40
TR RAMBLA SANTA EULALIA	1,90	2,40	2,40
TR S. ANTONIO	3,00	2,40	2,40
TR S. FRANCISCO SALES	2,40	2,40	2,40
TR SAN FERNANDO	2,60	2,40	2,40
TR SAN SALVADOR	1,90	2,40	2,40

ANEXO III.A VALORES DE CONSTRUCCIÓN A EFECTOS DE OBRA NUEVA

Teniendo en cuenta que el hecho imponible lo constituye el valor real del coste de la obra nueva, se toma como valor base el referido en el ANEXO I, VALORACIÓN DE LAS CONSTRUCCIONES, aplicado a la clasificación de los municipios de la Comunidad Autónoma de Extremadura que aparece en el Decreto 162/1999 de la Consejería de la Vivienda, Urbanismo y Transporte, de 14 de setiembre, coincidente con las que establece el Colegio Oficial de Arquitectos de Extremadura, que es la siguiente:

Municipios de Zona 1: Badajoz, Cáceres, Mérida, Don Benito, Almedrales, Plasencia y Villanueva de la Serena.

Municipios de Zona 2: Coria, Miajadas, Montijo, Olivenza, Jerez de los Caballeros, Zafra, Villafranca de los Barros, Azuaga y Navalmoral de la Mata.

Municipios de Zona 3: Resto de municipios de la Comunidad Autónoma.

TIPOLOGÍA	ZONA 1	ZONA 2	ZONA 3
	Valor unitario (euros/m ² construido)		
Plurifamiliar edificación cerrada	412	391	370
Plurifamiliar edificación abierta	433	408	388
Unifamiliar adosada	453	430	407
Unifamiliar aislada	494	469	444
Local en bruto (planta baja)	206	195	185
Local en bruto (sótano)	288	273	259
Nave en bruto sin instalaciones	124	117	111
Nave adaptada	165	156	148

En el caso de tipologías no recogidas en el anterior cuadro, se aplicará el coeficiente de uso y tipología que figura en el R.D. 1020/1993, de 25 de junio, del Ministerio de Economía y Hacienda, sobre el valor base de 412 euros/m² construido.

Coefficientes correctores de calidad constructiva

Muy buena:	1,25
Buena:	1,10
Media:	1,00
Modesta:	0,80
Baja:	0,60

ANEXO III.B VALOR DE LA OBRA NUEVA EN CONSTRUCCIÓN

Cuando la liquidación es simultánea de la construcción, el coste unitario de la construcción se obtendrá tomando como base el presupuesto de ejecución material visado por el Colegio Profesional correspondiente, actualizado incrementado en un 39% mínimo en concepto de beneficio industrial, gastos generales, I.V.A. y honorarios profesionales, según el siguiente desglose:

Gastos generales:	13%
Beneficio industrial	6%
Honorarios profesionales	11%
Total	30%

Al importe total del 1,30 se le aplica el IVA en su valor mínimo (7%), obteniéndose el coeficiente multiplicador especificado del 1,39.

Los porcentajes considerados concuerdan con los mínimos recogidos en el Artículo 131 R.D. 1098/2001, de 12 de octubre, por el que se aprueba el Reglamento de la Ley de Contratos de las Administraciones Públicas. Los honorarios profesionales se han considerado en los mínimos porcentajes que figuran en las tarifas orientativas aprobadas para los colegios profesionales que intervienen en el proceso constructivo.

VALORES UNITARIOS EN EUROS POR HECTÁREA													
MUNICIPIO			INTENSIDAD PRODUCTIVA										
	cultivo		00	01	02	03	04	05	06	07	08	09	10
06 002 Aceuchal													
	Arboles de ribera	RI	1.500										
	Encinar	FE	2.867										
	Eucaliptus	EU	745										
	Frutales secano	F-	4.444										
	Huerta regadio	HR		14.744	13.212	11.874	10.747						
	Labor o labradio regadio	CR		15.315	12.911	9.966							
	Labor o Labradio secano	C-		4.491	3.867	3.194	2.712	2.328					
	Olivos regadio	OR		15.015	13.210	12.010							
	Olivos secano	O-		8.827	7.657	6.487	4.920	4.530					
	Pastos	E-	1.677										
	Viña olivar secano	VO		11.264	9.234	7.209	5.450	5.180					
	Viña secano	V-		12.075	9.102	7.209	5.946	5.223					
	Viñedos regadio	VR		19.298	18.336								
06 003 Ahillones													
	Arboles de ribera	RI	1.500										
	Eucaliptus	EU	745										
	Frutales secano	F-	3.842										
	Huerta regadio	HR	12.310										
	Labor o labradio regadio	CR	14.834										
	Labor o Labradio secano	C-		4.155	3.626	3.050	2.712	2.184					
	Olivos secano	O-		5.707	4.530	2.970							
	Pastos	E-		1.976	1.677								
06 004 Alange													
	Encinar	FE		3.095	2.565	2.268							
	Eucaliptus	EU		745	691								
	Frutales regadio	FR	18.518										
	Frutales secano	F-	4.142										
	Labor o labradio regadio	CR		13.632	12.911								
	Labor o Labradio secano	C-		4.829	3.626	2.520							
	Monte bajo	MB	640										
	Olivos regadio	OR		15.015	13.210	12.010							
	Olivos secano	O-		6.487	5.707	4.920	4.140						
	Pastos	E-		2.197	1.933	1.845	1.519						
	Pinar maderable	MM	2.160										
	Viña olivar secano	VO		11.264	9.234	6.935							
	Viña secano	V-		10.452	9.102	6.396							
	Viñedos regadio	VR		19.298	18.336	17.616							

VALORES UNITARIOS EN EUROS POR HECTÁREA													
MUNICIPIO			INTENSIDAD PRODUCTIVA										
	cultivo		00	01	02	03	04	05	06	07	08	09	10
06 008 Alconera													
	Arboles de ribera	RI	1.500										
	Encinar	FE		3.095	2.565	2.268							
	Eucaliptus	EU	691										
	Frutales secano	F-	4.444	4.444	3.842	2.940							
	Huerta regadio	HR	15.796	16.427	13.422	10.327							
	Labor o labradio regadio	CR		14.834	12.911								
	Labor o Labradio secano	C-		3.338	2.712	2.184	2.328	2.064					
	Monte bajo	MB	640	667	640								
	Olivos secano	O-		4.920	4.140	3.750	2.970	2.580					
	Pastos	E-		1.933	1.845	1.587	1.454						
	Viña olivar secano	VO		6.935	5.450								
	Viña secano	V-		6.666	5.946	5.223							
06 009 Aljucen													
	Arboles de ribera	RI	1.500										
	Encinar	FE		2.867	2.867	2.565	2.565	2.268	1.925				
	Eucaliptus	EU	772										
	Frutales secano	F-	3.542										
	Huerta regadio	HR	13.212										
	Labor o Labradio secano	C-		3.626	3.338	3.050	2.712	2.184					
	Monte bajo	MB	568										
	Olivos regadio	OR	13.210										
	Olivos secano	O-		6.487	5.707	4.530	3.555	2.580					
	Pastos	E-		2.197	1.727	1.677							
	Viña olivar secano	VO	6.935										
	Viña secano	V-	7.209	7.209	6.396								
06 011 Almendralejo													
	Arboles de ribera	RI	1.500										
	Encinar	FE		2.867	2.565								
	Frutales secano	F-	4.444										
	Huerta regadio	HR		15.195	13.422	11.213							
	Labor o labradio regadio	CR		15.315	12.911	9.966							
	Labor o Labradio secano	C-		4.973	4.491	3.867	3.338	3.050	2.712	2.184			
	Olivos regadio	OR		15.015	13.210	12.010							
	Olivos secano	O-		10.393	8.437	6.487	5.707	4.530					
	Pastos	E-		1.976	1.677	1.519							
	Pinar maderable	MM	2.160										
	Viña olivar secano	VO		16.403	13.968	9.234	6.935	4.505					
	Viña secano	V-		16.224	11.535	9.102	8.469	7.209					

VALORES UNITARIOS EN EUROS POR HECTÁREA

MUNICIPIO			INTENSIDAD PRODUCTIVA										
	cultivo		00	01	02	03	04	05	06	07	08	09	10
06 017 Baterno													
	Alcornocal	FS	3.085										
	Arboles de ribera	RI	1.500										
	Castañar	FC	2.845										
	Encinar	FE		2.867	2.565	2.268							
	Eucaliptus	EU	649										
	Frutales secano	F-	2.460										
	Labor o labrado regadio	CR	13.272										
	Labor o Labrado secano	C-	3.050										
	Monte bajo	MB											
	Olivos secano	O-		667	640								
	Pastos	E-		4.920	3.750	2.970							
	Pinar maderable	MM	2.160	1.882	1.727								
	Prado o Praderas de regadio	PR	11.288										
	Viña secano	V-	3.420										
06 018 Benquerencia de la Serena													
	Alcornocal	FS	3.346										
	Encinar	FE		2.867	2.565	2.268							
	Eucaliptus	EU	771										
	Frutales secano	F-		4.984	2.940								
	Labor o labrado regadio	CR	13.272										
	Labor o Labrado secano	C-		3.626	3.050	2.906	2.520	2.328					
	Monte bajo	MB											
	Olivos regadio	OR		739	667								
	Olivos secano	O-		15.015	13.210	12.010							
	Pastos	E-		7.657	5.707	4.920	4.140	3.750					
	Viña secano	V-	7.209	2.267	1.933	1.587							
06 019 Berlanga													
	Arboles de ribera	RI	1.500										
	Encinar	FE	2.565										
	Eucaliptus	EU	691										
	Frutales regadio	FR	12.989										
	Frutales secano	F-	4.142										
	Huerta regadio	HR	12.310										
	Labor o labrado regadio	CR	14.834										
	Labor o Labrado secano	C-		4.491	3.867	3.626	3.338	3.050	2.520	2.184			
	Monte bajo	MB	564										
	Olivos regadio	OR		15.015	13.210	12.010							
	Olivos secano	O-		5.707	5.310	4.530	4.140	3.555	2.580				
	Pastos	E-		2.113	1.976	1.727	1.519						
	Pinar maderable	MM	1.920										
	Viña olivar secano	VO		9.234	6.935	4.505							
	Viña secano	V-		7.929	4.503	3.963							

VALORES UNITARIOS EN EUROS POR HECTÁREA

MUNICIPIO		INTENSIDAD PRODUCTIVA										
	cultivo	00	01	02	03	04	05	06	07	08	09	10
06 030 Capilla												
	Alcornocal	FS		3.085	2.853							
	Encinar	FE		2.565	2.268	1.925						
	Eucaliptus	EU	691									
	Frutales secano	F-	2.700									
	Labor o Labradío secano	C-		3.050	2.712	2.520	2.328					
	Monte bajo	MB										
	Olivos secano	O-		694	667	640						
	Pastos	E-		3.555	2.970	2.580						
	Prado o Praderas de regadío	PR	10.808	1.976	1.677	1.587						
06 031 Carmonita												
	Alcornocal	FS		3.736	3.085	2.717						
	Arboles de ribera	RI	1.500									
	Encinar	FE	2.565									
	Frutales secano	F-	3.542									
	Huerta regadío	HR	13.422									
	Labor o Labradío secano	C-		3.482	2.712	2.184						
	Monte bajo	MB	564									
	Olivos secano	O-		4.530	4.140	3.555						
	Pastos	E-	1.882									
	Pinar maderable	MM	2.160									
	Viña olivar secano	VO	4.230									
06 032 Carrascalejo (EI)												
	Encinar	FE		3.095	2.867	2.565	2.565	1.925				
	Frutales secano	F-	3.542									
	Labor o Labradío secano	C-		4.155	3.626	3.338	3.050	2.712	2.184	1.992		
	Olivos secano	O-	4.530									
	Pastos	E-		1.933	1.845	1.677						
	Viña olivar secano	VO	6.530									
	Viña secano	V-	5.946									
06 033 Casas de Don Pedro												
	Alcornocal	FS	3.203	3.346	2.587							
	Arboles de ribera	RI	1.500									
	Castañar	FC	2.133									
	Encinar	FE		2.867	2.565	2.565	2.268	1.925				
	Eucaliptus	EU	691	745	691	649						
	Frutales secano	F-	2.940	4.444	2.940	2.100						
	Huerta regadío	HR	14.744	11.213								
	Labor o labradío regadío	CR	11.889	12.911	10.928	10.002						
	Labor o Labradío secano	C-		3.482	2.906	2.520	2.328	2.184	2.064	1.992		
	Monte bajo	MB	640									
	Olivos secano	O-		5.707	4.920	4.530	3.750	2.970				
	Pastos	E-		1.677	1.454							
	Pinar maderable	MM	2.402	2.160	1.920							
	Viña olivar secano	VO	4.230	4.775	4.505	4.230	3.420	3.015				
	Viña secano	V-	3.603	4.503	4.143	3.603	3.420	3.150				

VALORES UNITARIOS EN EUROS POR HECTÁREA

MUNICIPIO		INTENSIDAD PRODUCTIVA											
	cultivo		00	01	02	03	04	05	06	07	08	09	10
06 034 Casas de Reina													
	Arboles de ribera	RI	1.500										
	Encinar	FE		3.754	3.095	2.867	2.268						
	Eucaliptus	EU	691										
	Frutales regadio	FR	16.114										
	Frutales secano	F-	3.542										
	Labor o labradio regadio	CR	12.310										
	Labor o Labradio secano	C-		4.491	3.626	3.482	3.050	2.328					
	Monte bajo	MB		739	564								
	Olivos regadio	OR		15.015	13.210	12.010							
	Olivos secano	O-		5.707	5.310	4.530	4.140	3.555					
	Pastos	E-		2.066	1.882	1.677							
	Viña olivar secano	VO		7.614	6.530								
	Viña secano	V-	6.396										
06 035 Castilblanco													
	Alcornocal	FS	3.203										
	Arboles de ribera	RI	1.500										
	Encinar	FE		2.867	2.565	2.268							
	Frutales secano	F-	2.700										
	Huerta regadio	HR	13.422	15.195	13.422	11.213							
	Labor o Labradio secano	C-		2.906	2.520	2.328	2.064	1.992					
	Monte bajo	MB	564										
	Olivos secano	O-		4.530	3.750	2.970	2.580	2.580					
	Pastos	E-	1.519	1.882	1.845	1.519							
	Pinar maderable	MM		2.642	2.402	1.920							
	Viña olivar secano	VO	3.420										
	Viña secano	V-	3.420										
06 036 Castuera													
	Arboles de ribera	RI	1.500										
	Encinar	FE		2.867	2.565	2.268							
	Eucaliptus	EU	649										
	Frutales secano	F-		3.542	2.940								
	Huerta regadio	HR	13.422										
	Labor o labradio regadio	CR	13.272										
	Labor o Labradio secano	C-		4.011	3.626	3.338	2.520						
	Monte bajo	MB		694	640								
	Olivos regadio	OR		13.210	12.610	11.405							
	Olivos secano	O-		6.097	4.530	4.140							
	Pastos	E-		2.365	1.976	1.727							
	Pinar maderable	MM	2.160										
	Prado o Praderas de regadio	PR	11.288										
	Viña olivar secano	VO		9.914	7.209	4.505							
	Viña secano	V-		8.469	6.666	3.963							

VALORES UNITARIOS EN EUROS POR HECTÁREA													
MUNICIPIO			INTENSIDAD PRODUCTIVA										
	cultivo		00	01	02	03	04	05	06	07	08	09	10
06 040 Corte de Peleas													
	Arboles de ribera	RI	1.500										
	Encinar	FE	2.867										
	Eucaliptus	EU	745										
	Frutales secano	F-		3.242	2.940								
	Huerta regadio	HR	12.310										
	Labor o Labradío secano	C-		4.011	3.482	2.906	2.328						
	Monte bajo	MB	640										
	Olivos regadio	OR		15.015	13.210	12.010							
	Olivos secano	O-		8.437	7.267	6.487	4.530						
	Pastos	E-	1.727										
	Pinar maderable	MM	2.160										
	Viña olivar secano	VO		12.074	8.694	5.180							
	Viña secano	V-		12.618	8.469	5.586							
06 041 Cristina													
	Arboles de ribera	RI	1.500										
	Encinar	FE	2.268										
	Eucaliptus	EU	649										
	Frutales secano	F-	4.142										
	Labor o labradío regadio	CR	12.310										
	Labor o Labradío secano	C-		4.685	4.491	3.338							
	Monte bajo	MB	640										
	Olivos regadio	OR		15.015	13.210	12.010							
	Olivos secano	O-		8.827	7.657	4.920							
	Pastos	E-	1.882										
	Viña olivar secano	VO	5.450										
	Viña secano	V-		5.946	5.223								
06 042 Cheles													
	Encinar	FE		3.327	3.095	2.867	2.565	2.268					
	Frutales secano	F-	3.542										
	Labor o labradío regadio	CR	14.414										
	Labor o Labradío secano	C-		4.011	3.194	2.906	2.712	2.328					
	Monte bajo	MB	640										
	Olivos secano	O-		5.707	4.530	3.750	3.555						
	Pastos	E-		1.976	1.845	1.677							

VALORES UNITARIOS EN EUROS POR HECTÁREA

MUNICIPIO		INTENSIDAD PRODUCTIVA											
	cultivo		00	01	02	03	04	05	06	07	08	09	10
06 043 Don Alvaro													
	Arboles de ribera	RI	1.500										
	Encinar	FE	2.268										
	Eucaliptus	EU		802	691								
	Frutales secano	F-	3.542										
	Huerta regadio	HR		15.796	10.747								
	Labor o labradio regadio	CR		16.277	15.315	12.911	9.966						
	Labor o Labradio secano	C-		4.299	4.011	3.338	2.712	2.184					
	Olivos regadio	OR	13.210										
	Olivos secano	O-		5.707	4.920	4.140	2.970						
	Pastos	E-		2.159	2.025	1.845	1.677	1.519					
	Viña olivar secano	VO		8.694	5.450	4.505	4.230						
	Viña secano	V-		6.666	5.586	4.683	3.963						
06 044 Don Benito													
	Alcornocal	FS	3.655										
	Arboles de ribera	RI	1.500										
	Arrozales regadio	A-		15.375	13.482	10.688							
	Encinar	FE		3.327	2.867	2.268							
	Eucaliptus	EU		905	864	745							
	Frutales regadio	FR		23.447	21.403	19.420	16.114	14.011					
	Frutales secano	F-		5.284	3.842								
	Huerta regadio	HR	15.796										
	Labor o labradio regadio	CR		17.719	15.796	14.414	12.310	9.966	8.704				
	Labor o Labradio secano	C-		4.973	4.829	4.155	3.338	2.520					
	Monte bajo	MB		739	667	640							
	Olivos regadio	OR		13.210	12.610	11.405							
	Olivos secano	O-		7.657	5.310	3.555							
	Pastos	E-		2.310	2.159	1.845							
	Pinar maderable	MM		2.522	2.160	1.920							
	Prado o Praderas de regadio	PR		10.687	10.627								
	Viña olivar secano	VO	9.639										
	Viña secano	V-		15.681	10.995	8.469							
06 045 Entrin Bajo													
	Arboles de ribera	RI	1.500										
	Eucaliptus	EU		745									
	Frutales secano	F-	2.940	3.242	2.940								
	Labor o labradio regadio	CR	10.928										
	Labor o Labradio secano	C-		3.626	3.482	2.906	2.328						
	Olivos regadio	OR		15.015	13.210								
	Olivos secano	O-		7.657	7.267	6.487	4.530						
	Pastos	E-	1.845										
	Viña olivar secano	VO		9.234	7.614	6.125							
	Viña secano	V-		9.552	7.929	5.946							

VALORES UNITARIOS EN EUROS POR HECTÁREA

MUNICIPIO		INTENSIDAD PRODUCTIVA										
	cultivo	00	01	02	03	04	05	06	07	08	09	10
06 052 Fuente de Cantos												
	Alcomocal	FS	3.974									
	Arboles de ribera	RI	1.500									
	Encinar	FE		3.542	3.095	2.565	1.925					
	Eucaliptus	EU										
				771	691							
	Frutales secano	F-	3.542									
	Labor o labrado regadio	CR	14.414									
	Labor o Labrado secano	C-		4.155	3.626	2.712	2.520	2.064				
	Monte bajo	MB										
			640									
	Olivos secano	O-		7.267	6.097	4.530	3.555	2.970				
	Pastos	E-		2.113	2.025	1.933	1.677	1.519				
	Viña olivar secano	VO		7.614	5.450							
	Viña secano	V-		10.452	7.929	5.223						
06 053 Fuente del Arco												
	Alcomocal	FS	3.346									
	Arboles de ribera	RI	1.500									
	Encinar	FE		3.542	3.095	2.565	2.268	1.925				
	Eucaliptus	EU										
				771	745	691						
	Frutales secano	F-	4.142									
	Labor o labrado regadio	CR		14.414	13.993							
	Labor o Labrado secano	C-		3.626	3.194	2.906						
	Monte bajo	MB										
				667	640							
	Olivos regadio	OR		15.015	13.210	12.010						
	Olivos secano	O-		6.097	5.707	4.920	4.140	3.750	3.555			
	Pastos	E-		2.229	2.025	1.933	1.845	1.454				
	Pinar maderable	MM	2.402									
06 054 Fuente del Maestro												
	Arboles de ribera	RI		1.500	1.500	1.500						
	Encinar	FE		2.867	2.565	2.268						
	Frutales regadio	FR		17.016	16.114	13.710						
	Frutales secano	F-		5.284	4.744	4.142						
	Huerta regadio	HR		17.043	14.083	11.213						
	Labor o labrado regadio	CR		15.315	12.310	9.966						
	Labor o Labrado secano	C-		4.973	4.491	3.626	3.050	2.328	2.184			
	Olivos regadio	OR		15.015	13.210	12.010						
	Olivos secano	O-		8.827	7.657	6.097	4.530	3.750				
	Pastos	E-		1.933	1.862	1.727	1.587	1.519				
	Pinar maderable	MM	2.160									
	Viña olivar secano	VO		13.698	11.264	9.234	6.935	4.505				
	Viña secano	V-		12.618	10.452	8.469	6.396	3.963				

VALORES UNITARIOS EN EUROS POR HECTÁREA

MUNICIPIO			INTENSIDAD PRODUCTIVA										
	cultivo		00	01	02	03	04	05	06	07	08	09	10
06 058 Garrovilla (La)													
	Arboles de ribera	RI	1.500										
	Encinar	FE		3.095	2.867	2.565	2.268	1.925					
	Frutales regadio	FR		21.103	18.518	16.114							
	Frutales secano	F-	4.142										
	Huerta regadio	HR		15.796	11.874								
	Labor o labradio regadio	CR		16.758	15.315	13.632	11.889	9.966					
	Labor o Labradio secano	C-		4.973	4.829	4.155	3.626	3.338	3.050	2.712	2.184	1.992	
	Monte bajo	MB		640	640								
	Olivos secano	O-		4.920	4.530	3.555	2.580						
	Pastos	E-		1.882	1.845	1.587	1.519	1.454					
	Viña olivar secano	VO		5.450	4.505	3.420							
	Viña secano	V-		5.946	5.223	3.963	3.420						
06 059 Granja de Torrehermosa													
	Arboles de ribera	RI	1.500										
	Encinar	FE		3.095	2.867	2.565							
	Eucaliptus	EU		745	691	649							
	Huerta regadio	HR	14.083										
	Labor o labradio regadio	CR		13.993	13.272	12.911							
	Labor o Labradio secano	C-		4.491	4.155	3.482	2.906	2.328					
	Monte bajo	MB		640									
	Olivos regadio	OR		15.015	13.210	12.010							
	Olivos secano	O-		5.707	4.530	3.750							
	Pastos	E-		2.066	1.976	1.587							
06 060 Guareña													
	Alcornocal	FS		3.655	2.853								
	Arboles de ribera	RI	1.500										
	Arrozales regadio	A-		15.375	13.482	10.688							
	Encinar	FE		3.327	2.867	2.268							
	Eucaliptus	EU		745	649								
	Frutales regadio	FR		22.305	18.218	13.710							
	Frutales secano	F-		5.284	3.542								
	Huerta regadio	HR	14.083										
	Labor o labradio regadio	CR		18.621	16.277	14.834	12.911	12.310	9.966				
	Labor o Labradio secano	C-		4.973	4.685	4.155	3.338	2.520					
	Monte bajo	MB		667									
	Olivos regadio	OR		15.015	13.210	12.010							
	Olivos secano	O-		8.827	8.047	6.487	4.530	3.750					
	Pastos	E-		2.310	2.159	2.025	1.845						
	Pinar maderable	MM	2.402										
	Viña olivar secano	VO	8.694										
	Viña secano	V-		16.764	14.601	10.995	7.929	6.396					
	Vifedos regadio	VR		19.298	18.336	17.616							

VALORES UNITARIOS EN EUROS POR HECTÁREA

MUNICIPIO		INTENSIDAD PRODUCTIVA										
	cultivo	00	01	02	03	04	05	06	07	08	09	10
06 067 Higuera la Real												
	Alcornocal	FS		4.571	3.203							
	Arboles de ribera	RI	1.500									
	Encinar	FE		3.754	3.095	2.268						
	Eucaliptus	EU	745									
	Frutales secano	F-		4.984	3.542	2.940						
	Huerta regadio	HR	13.422									
	Labor o labrado regadio	CR	13.632									
	Labor o Labrado secano	C-		3.626	3.194	2.520	2.064					
	Monte bajo	MB	667									
	Olivos secano	O-		6.487	5.707	4.140	2.970					
	Pastos	E-		2.197	2.025							
	Pinar maderable	MM	2.522									
06 068 Hinojosa del Valle												
	Arboles de ribera	RI	1.500									
	Encinar	FE		3.327	2.867	2.565	1.925					
	Eucaliptus	EU	649									
	Frutales secano	F-		3.542	2.940							
	Labor o labrado regadio	CR	13.272									
	Labor o Labrado secano	C-		4.155	3.626	2.906	2.328					
	Monte bajo	MB	640									
	Olivos secano	O-		6.487	4.920	4.140	3.555					
	Pastos	E-		2.159	1.976	1.677						
	Pinar maderable	MM	2.402									
	Prado o Praderas de regadio	PR		11.288	10.928							
	Viña olivar secano	VO		9.914	6.935	6.530						
	Viña secano	V-		9.552	7.209	6.666	5.586					
06 069 Hornachos												
	Alcornocal	FS		4.180	3.736	2.853	2.454					
	Arboles de ribera	RI	1.500									
	Encinar	FE		3.327	3.095	2.867	2.565	2.268				
	Eucaliptus	EU		802	745	691						
	Frutales regadio	FR	16.114									
	Frutales secano	F-		4.744	3.842	2.820						
	Huerta regadio	HR		14.744	13.422	13.212	11.213					
	Labor o labrado regadio	CR	13.272									
	Labor o Labrado secano	C-		3.482	3.194	2.906	2.520	2.184				
	Monte bajo	MB		739	640	564						
	Olivos regadio	OR		15.015	13.210	12.010						
	Olivos secano	O-		5.707	5.310	4.530	3.555	2.970				
	Pastos	E-		2.066	1.933	1.845	1.677	1.587	1.519			
	Viña olivar secano	VO		9.914	6.935	5.450	4.775					
	Viña secano	V-		8.469	7.209	6.396	4.143					

VALORES UNITARIOS EN EUROS POR HECTÁREA

MUNICIPIO		INTENSIDAD PRODUCTIVA										
	cultivo	00	01	02	03	04	05	06	07	08	09	10
06 070 Jerez de los Caballeros												
	Alcornocal	FS		4.382	4.180	3.869	3.346	3.085				
	Arboles de ribera	RI		1.500	1.500							
	Encinar	FE		3.957	3.542	3.095	2.867	2.268				
	Eucaliptus	EU										
	Frutales regadio	FR		771	691							
	Frutales secano	F-	3.542									
	Labor o labradio regadio	CR		11.889	9.425	8.704						
	Labor o Labradio secano	C-		3.626	3.194	2.712	2.520	2.064				
	Monte bajo	MB										
	Olivos regadio	OR		694	640							
	Olivos secano	O-		13.210	12.610	11.405						
	Pastos	E-		6.097	5.310	4.140	2.970					
	Pinar maderable	MM	2.160									
	Viña secano	V-		2.113	2.025	1.933	1.727	1.519				
06 071 Lapa (La)												
	Alcornocal	FS	3.542									
	Encinar	FE		3.095	2.565	2.268						
	Eucaliptus	EU										
	Frutales secano	F-	691									
	Huerta regadio	HR	4.444	4.744	3.542	2.940						
	Labor o labradio regadio	CR	12.310									
	Labor o Labradio secano	C-	14.834									
	Monte bajo	MB		3.338	2.712	2.184	2.184	2.064	1.992			
	Olivos secano	O-	640	667	640							
	Pastos	E-		6.097	4.530	2.970	4.140	2.970				
				1.845	1.587							
06 072 Lobon												
	Arboles de ribera	RI	1.500									
	Encinar	FE	2.867									
	Eucaliptus	EU										
	Frutales regadio	FR		887	745							
	Frutales secano	F-		21.103	18.518	16.114						
	Huerta regadio	HR		4.142	3.242							
	Labor o labradio regadio	CR	11.213	13.422	11.213							
	Labor o Labradio secano	C-		17.238	15.315	13.993	11.889					
	Olivos regadio	OR		4.829	4.491	3.867	3.194	2.328	1.992			
	Olivos secano	O-		15.015	13.210							
	Pastos	E-		9.613	8.437	6.487	4.530	2.580				
	Pinar maderable	MM	2.402									
	Viña olivar secano	VO		2.267	2.197	2.066	1.845	1.677				
	Viña secano	V-		10.319	8.964	8.424	4.230					
				11.535	10.092	8.469	5.223	3.963				

VALORES UNITARIOS EN EUROS POR HECTÁREA

MUNICIPIO		INTENSIDAD PRODUCTIVA										
	cultivo	00	01	02	03	04	05	06	07	08	09	10
06 080 Medellín												
	Alcornocal	FS	3.346									
	Arboles de ribera	RI		1.500	1.500							
	Arrozales regadio	A-		14.834	13.031	10.146						
	Encinar	FE	2.565									
	Eucaliptus	EU										
	Frutales regadio	FR		887	771							
	Frutales secoano	F-	4.744									
	Huerta regadio	HR		18.591	15.195	11.213						
	Labor o labradio regadio	CR		17.238	15.315	13.632	11.889	9.425				
	Labor o Labradio secoano	C-		4.829	4.491	3.867	3.194	2.520				
	Monte bajo	MB										
	Olivos regadio	OR	667	13.210	12.610	11.405						
	Olivos secoano	O-		6.487	4.920	3.750						
	Pastos	E-		2.267	1.976	1.677						
	Viña olivar secoano	VO		10.319	6.935							
	Viña secoano	V-		12.075	9.552	6.666	5.223					
06 081 Medina de las Torres												
	Alcornocal	FS	3.203									
	Arboles de ribera	RI	1.500									
	Encinar	FE		3.542	3.095	2.268						
	Eucaliptus	EU										
	Frutales regadio	FR	771	17.917	17.016	12.989						
	Frutales secoano	F-		5.284	4.142							
	Huerta regadio	HR	12.310									
	Labor o labradio regadio	CR	12.310									
	Labor o Labradio secoano	C-		4.155	3.626	3.194	2.906	2.712				
	Monte bajo	MB										
	Olivos regadio	OR	564	15.015	13.210	12.010						
	Olivos secoano	O-		7.267	6.097	5.310	4.530	3.750				
	Pastos	E-		2.025	1.882	1.677						
	Pinar maderable	MM	2.160									
	Prado o Praderas de regadio	PR	11.048									
	Viña olivar secoano	VO		11.264	8.964	7.209						
	Viña secoano	V-		9.102	7.929	6.396						
	Vñedados regadio	VR		19.298	18.336	17.616						

VALORES UNITARIOS EN EUROS POR HECTÁREA

MUNICIPIO		INTENSIDAD PRODUCTIVA										
	cultivo	00	01	02	03	04	05	06	07	08	09	10
06 082 Mengabril												
	Arboles de ribera	RI	1.500									
	Arrozales regadio	A-	13.031									
	Eucaliptus	EU	691									
	Frutales regadio	FR		21.103	18.518	16.114						
	Frutales secano	F-	4.142									
	Labor o labradío regadio	CR		17.238	15.315	13.632	11.889	9.425				
	Labor o Labradío secano	C-		4.491	3.626	3.482	3.050	2.520				
	Olivos regadio	OR		15.015	13.210	12.010						
	Olivos secano	O-		6.487	5.310	4.920						
	Pastos	E-	1.845									
	Viña olivar secano	VO	9.234									
	Viña secano	V-		13.518	9.552							
06 083 Mérida												
	Alcornocal	FS		4.668	4.473	3.974	2.717					
	Arboles de ribera	RI	1.500	1.500	1.500	1.500						
	Encinar	FE		3.542	3.095	2.867	2.565	2.268	1.925			
	Eucaliptus	EU		1.030								
	Frutales regadio	FR			887	745						
	Frutales regadio	FR		23.447	21.704	19.420	17.316	15.213				
	Frutales secano	F-		5.284	4.744	4.444	3.542					
	Huerta regadio	HR		17.359	13.422	10.327	9.666					
	Labor o labradío regadio	CR		17.719	15.796	14.834	12.911	9.966				
	Labor o Labradío secano	C-		4.973	4.685	4.155	3.482	3.194	2.328	2.184	2.064	1.992
	Monte bajo	MB										
	Olivos regadio	OR		739	640	640	564					
	Olivos regadio	OR		15.015	13.210	12.010						
	Olivos secano	O-		9.613	7.657	6.487	4.920	4.140	3.750	2.970	2.580	
	Pastos	E-		2.599	2.335	1.976	1.882	1.727	1.677	1.519	1.454	
	Pinar maderable	MM	2.402									
	Prado o Praderas de regadio	PR	11.288									
	Viña olivar secano	VO		11.669	8.964	7.209	5.450	4.505	4.230	3.420	3.015	
	Viña secano	V-		10.995	9.102	6.666	5.586	4.503	3.603	3.420	3.150	
	Viñedos regadio	VR		19.298	18.336	17.616						
06 084 Mirandilla												
	Alcornocal	FS		3.346	3.085	2.454						
	Arboles de ribera	RI		1.500	1.500							
	Encinar	FE		3.327	2.867	2.565	2.565					
	Eucaliptus	EU										
	Frutales secano	F-		887	772							
	Frutales secano	F-		4.444	4.142	3.542	2.820					
	Huerta regadio	HR		14.083	11.213							
	Labor o Labradío secano	C-		4.155	4.011	3.626	3.194	2.712	2.520	2.184		
	Monte bajo	MB										
	Olivos regadio	OR	564									
	Olivos regadio	OR		15.015	13.210	12.010						
	Olivos secano	O-		5.707	4.920	4.530	4.140	3.555	2.970	2.580		
	Pastos	E-		2.113	1.727	1.677	1.454					
	Viña olivar secano	VO	7.209									
	Viña secano	V-		5.223	4.503	3.603	3.150					

VALORES UNITARIOS EN EUROS POR HECTÁREA

MUNICIPIO		INTENSIDAD PRODUCTIVA										
	cultivo	00	01	02	03	04	05	06	07	08	09	10
06 097 Orellana la Vieja												
	Alcornocal	FS	3.085									
	Arboles de ribera	RI	1.500									
	Encinar	FE	2.867									
	Eucaliptus	EU	649									
	Frutales secano	F-	3.542									
	Labor o labradio regadio	CR		13.993	13.632	13.272						
	Labor o Labradio secano	C-		3.867	3.626	3.050	2.520	2.328				
	Monte bajo	MB	640									
	Olivos secano	O-		6.487	6.097	4.530	3.555	2.970				
	Pastos	E-		2.066	1.933	1.677						
	Pinar maderable	MM	2.160									
	Prado o Praderas de regadio	PR	11.288									
	Viña olivar secano	VO	5.180									
	Viña secano	V-	4.503									
06 098 Palomas												
	Encinar	FE		2.867	2.565	1.925						
	Eucaliptus	EU	745									
	Frutales secano	F-	4.142									
	Labor o labradio regadio	CR	13.632									
	Labor o Labradio secano	C-		3.482	2.712	2.328	2.184					
	Monte bajo	MB	694									
	Olivos secano	O-		6.097	5.310	4.140	2.970					
	Pastos	E-		1.882	1.727	1.519						
	Viña olivar secano	VO		7.614	4.505							
	Viña secano	V-		6.396	5.223	4.503						
06 099 Parra (La)												
	Alcornocal	FS	4.112									
	Arboles de ribera	RI	1.500									
	Encinar	FE		3.542	3.095	2.867	2.565	2.268				
	Eucaliptus	EU	691									
	Frutales secano	F-		4.984	3.842	2.940						
	Huerta regadio	HR	15.796									
	Labor o labradio regadio	CR	14.834									
	Labor o Labradio secano	C-		3.626	3.194	2.328	2.184	2.064				
	Monte bajo	MB		667	640							
	Olivos secano	O-		7.267	6.487	5.707	4.920	4.140	2.970			
	Pastos	E-		2.025	1.882	1.587						
	Pinar maderable	MM	2.402									
	Viña olivar secano	VO	6.935									
	Viña secano	V-		6.666	5.946							

VALORES UNITARIOS EN EUROS POR HECTÁREA													
MUNICIPIO			INTENSIDAD PRODUCTIVA										
	cultivo		00	01	02	03	04	05	06	07	08	09	10
06 100 Peñalsordo													
	Alcornocal	FS		3.346	3.085	2.717							
	Arboles de ribera	RI	1.500										
	Encinar	FE		2.565	2.268	1.925							
	Eucaliptus	EU	691										
	Frutales secano	F-		2.940	2.700								
	Labor o Labradío secano	C-		3.194	2.906	2.328							
	Monte bajo	MB		667	564								
	Olivos secano	O-		4.920	4.530	4.140	3.555						
	Pastos	E-		1.933	1.587	1.519							
	Prado o Praderas de regadío	PR		10.808	10.627								
	Viña secano	V-	3.963										
06 101 Peraleda del Zaucejo													
	Alcornocal	FS	3.085										
	Arboles de ribera	RI	1.500										
	Encinar	FE		2.867	2.565	2.268							
	Eucaliptus	EU		1.000	864	691							
	Frutales secano	F-		4.142	3.542								
	Labor o labradío regadío	CR		13.632	12.911	11.889							
	Labor o Labradío secano	C-		3.482	3.338	3.050	2.712	2.328					
	Monte bajo	MB		739	640								
	Olivos regadío	OR		15.015	13.210	12.010							
	Olivos secano	O-		6.097	4.530	3.750	2.970	2.580					
	Pastos	E-		1.933	1.882	1.587							
	Viña olivar secano	VO	7.209										
	Viña secano	V-	7.209										
06 102 Puebla de Alcocer													
	Alcornocal	FS	3.203										
	Arboles de ribera	RI	1.500										
	Encinar	FE		2.867	2.565	1.925							
	Eucaliptus	EU		745	691	649							
	Frutales regadío	FR	16.114										
	Frutales secano	F-	2.940										
	Labor o labradío regadío	CR		12.911	11.889	11.228	10.928	9.966					
	Labor o Labradío secano	C-		3.194	2.712	2.328							
	Monte bajo	MB		694	640	564							
	Olivos regadío	OR		15.015	13.210	12.010							
	Olivos secano	O-		5.310	4.920	4.530	4.140	3.750	3.555	2.970			
	Pastos	E-		2.066	1.933	1.845	1.727	1.519					
	Pinar maderable	MM		2.642	2.402	1.920							
	Prado o Praderas de regadío	PR	10.808										
	Viña olivar secano	VO		4.775	4.230	3.420							
	Viña secano	V-		4.503	3.603	3.420							

VALORES UNITARIOS EN EUROS POR HECTÁREA													
MUNICIPIO			INTENSIDAD PRODUCTIVA										
	cultivo		00	01	02	03	04	05	06	07	08	09	10
06 108 Puebla de Sancho Perez													
	Arboles de ribera	RI	1.500										
	Encinar	FE	3.327										
	Eucaliptus	EU	771										
	Frutales secano	F-		4.744	3.542								
	Huerta regadio	HR	12.310										
	Labor o labradio regadio	CR	12.310										
	Labor o Labradio secano	C-		4.011	3.482	3.194	2.712	2.520					
	Monte bajo	MB	564										
	Olivos regadio	OR		15.015	13.210	12.010							
	Olivos secano	O-		8.047	7.267	5.707	4.140	3.555					
	Pastos	E-	1.882										
	Prado o Praderas de regadio	PR	11.048										
	Viña olivar secano	VO		12.074	9.234	7.614							
	Viña secano	V-		10.995	8.469	6.396							
	Viñedos regadio	VR		19.298	18.336	17.616							
06 105 Puebla del Maestre													
	Arboles de ribera	RI	1.500										
	Encinar	FE		3.957	3.754	3.327	2.867	2.565					
	Eucaliptus	EU	691										
	Frutales secano	F-	4.744										
	Labor o labradio regadio	CR		13.632	12.310								
	Labor o Labradio secano	C-		4.155	3.338	2.520							
	Monte bajo	MB											
	Olivos secano	O-		6.67	640	564							
	Pastos	E-		6.097	4.530	4.140	3.555	2.970					
	Pinar maderable	MM		2.025	1.882	1.587	1.519	1.454					
	Viña olivar secano	VO	6.530										
06 106 Puebla del Prior													
	Eucaliptus	EU	745										
	Frutales secano	F-	4.444										
	Huerta regadio	HR	13.212										
	Labor o Labradio secano	C-		3.867	3.482	2.906	2.184						
	Olivos secano	O-		6.487	5.310	4.140							
	Pastos	E-		2.066	1.727	1.677							
	Viña olivar secano	VO		9.914	7.209	4.775							
	Viña secano	V-		8.469	7.209	4.143							
06 167 Puelblonuevo del Guadiana													
	Arboles de ribera	RI		1.500	1.500	1.500							
	Eucaliptus	EU		1.030	887	745							
	Frutales regadio	FR		22.605	21.103	19.420	17.917						
	Labor o labradio regadio	CR		18.200	15.796	14.834	12.310	9.966					
	Labor o Labradio secano	C-		4.973	4.829	4.299	3.867						
	Pastos	E-		2.229	2.066	1.933	1.727						

VALORES UNITARIOS EN EUROS POR HECTÁREA

MUNICIPIO			INTENSIDAD PRODUCTIVA										
	cultivo		00	01	02	03	04	05	06	07	08	09	10
06 120 Santa Amalia													
	Alcornocal	FS	3.869										
	Arrozales regadio	A-	12.491										
	Encinar	FE		3.327	2.867	2.565							
	Eucaliptus	EU	802										
	Frutales regadio	FR	17.917										
	Labor o labrado regadio	CR		15.315	13.632	11.889	9.966	8.704	8.404				
	Labor o Labrado secano	C-		4.685	4.011	3.194	2.328						
	Olivos regadio	OR		13.210	12.610	11.405							
	Olivos secano	O-		6.487	5.707	4.140	3.555						
	Pastos	E-		2.159	1.933	1.677							
	Prado o Praderas de regadio	PR	10.627										
	Viña olivar secano	VO	11.264										
	Viña secano	V-	9.102										
06 121 Santa Marta													
	Arboles de ribera	RI	1.500										
	Encinar	FE	2.867										
	Eucaliptus	EU	745										
	Frutales regadio	FR	19.119										
	Frutales secano	F-		4.984	4.444	2.940							
	Huerta regadio	HR	12.310										
	Labor o labrado regadio	CR		15.315	9.966								
	Labor o Labrado secano	C-		4.973	4.829	4.299	3.626	2.906	2.184				
	Monte bajo	MB	694										
	Olivos regadio	OR		15.015	13.210	12.010							
	Olivos secano	O-		10.393	8.437	6.097	5.310	4.530	4.140				
	Pastos	E-	1.845										
	Viña olivar secano	VO		12.618	9.234	7.614	6.125	4.775					
	Viña secano	V-		12.618	10.452	8.469	6.396	5.586					
	Viñedos regadio	VR		19.658	19.298								
06 122 Santos de Maimona (Los)													
	Arboles de ribera	RI	1.500										
	Encinar	FE		2.867	2.565								
	Eucaliptus	EU	864										
	Frutales regadio	FR	16.114										
	Frutales secano	F-		5.284	4.744	3.542							
	Huerta regadio	HR	14.083	15.195	14.083	13.212							
	Labor o Labrado secano	C-		4.155	3.626	3.338	2.906	2.184					
	Olivos regadio	OR		15.015	13.210	12.010							
	Olivos secano	O-		8.827	7.657	6.097	4.920	3.750					
	Pastos	E-		1.976	1.845	1.587							
	Pinar maderable	MM	2.160										
	Viña olivar secano	VO		13.293	10.994	9.234	6.935	4.505					
	Viña secano	V-		13.518	10.452	8.469	5.946	3.603					
	Viñedos regadio	VR		19.298	18.336	17.616							

VALORES UNITARIOS EN EUROS POR HECTÁREA

MUNICIPIO		INTENSIDAD PRODUCTIVA										
	cultivo	00	01	02	03	04	05	06	07	08	09	10
06 124 Segura de Leon												
	Alcornocal	FS		4.282	3.869	3.085						
	Arboles de ribera	RI	1.500									
	Castañar	FC	3.840									
	Encinar	FE		3.957	3.327	2.867	2.565	2.268				
	Eucaliptus	EU	691									
	Frutales secano	F-		3.842	3.542							
	Labor o labradio regadio	CR	14.414									
	Labor o Labradio secano	C-		3.626	3.338	2.712	2.520	2.064				
	Monte bajo	MB	640									
	Olivos regadio	OR		15.015	13.210	12.010						
	Olivos secano	O-		6.487	5.707	4.140	3.750	2.970				
	Pastos	E-		2.159	2.025	1.933	1.677	1.519				
	Pinar maderable	MM	2.160									
	Viña olivar secano	VO	6.935									
	Viña secano	V-	6.666									
06 125 Siruela												
	Alcornocal	FS		3.085	2.587							
	Arboles de ribera	RI	1.500									
	Castañar	FC	2.526									
	Encinar	FE		2.867	2.565	2.268	1.925					
	Frutales secano	F-	4.142									
	Labor o Labradio secano	C-		3.194	2.712	2.520	2.328	2.184				
	Monte bajo	MB		694	640	564						
	Olivos secano	O-		4.920	4.530	4.140	2.970	2.580				
	Pastos	E-		2.066	1.882	1.677	1.454					
	Pinar maderable	MM	2.160									
	Prado o Praderas de regadio	PR	10.808									
	Viña olivar secano	VO	4.775									
	Viña secano	V-	5.223									
06 126 Solana de los Barros												
	Eucaliptus	EU	745									
	Frutales secano	F-	4.444									
	Huerta regadio	HR		13.422	11.213							
	Labor o labradio regadio	CR	14.834									
	Labor o Labradio secano	C-		4.829	4.155	3.050	2.184					
	Olivos regadio	OR		15.015	13.210	12.010						
	Olivos secano	O-		6.487	5.707	4.530	3.555					
	Pastos	E-		1.933	1.519							
	Viña olivar secano	VO		12.618	8.694	5.450	4.505					
	Viña secano	V-		12.618	9.552	7.929	4.503					
	Viñedos regadio	VR		19.658	19.298							

VALORES UNITARIOS EN EUROS POR HECTÁREA

MUNICIPIO		INTENSIDAD PRODUCTIVA										
	cultivo	00	01	02	03	04	05	06	07	08	09	10
06 127 Talarrubias												
	Alcornocal	FS	3.203									
	Arboles de ribera	RI	1.500									
	Encinar	FE		2.867	2.565	2.268						
	Eucaliptus	EU	649									
	Frutales secano	F-	2.940									
	Huerta regadio	HR		15.195	13.212							
	Labor o labradío regadio	CR	12.911									
	Labor o Labradío secano	C-		3.482	3.194	3.050	2.712	2.328				
	Monte bajo	MB		667	640							
	Olivos secano	O-		6.097	5.707	4.920	4.530	4.140				
	Pastos	E-		2.113	2.025	1.882	1.727	1.519				
	Pinar maderable	MM	2.402									
	Viña olivar secano	VO		4.505	4.230	3.420						
	Viña secano	V-		4.503	3.603	3.420						
06 128 Talavera la Real												
	Arboles de ribera	RI	1.500									
	Encinar	FE		3.095	2.867	2.565						
	Eucaliptus	EU		691	649							
	Frutales regadio	FR		19.901	16.114							
	Frutales secano	F-	3.542									
	Huerta regadio	HR	13.422									
	Labor o labradío regadio	CR		17.238	15.315	13.993	11.889	9.425				
	Labor o Labradío secano	C-		4.299	3.867	3.338	2.520					
	Monte bajo	MB	694									
	Olivos regadio	OR		15.015	13.210	12.010						
	Olivos secano	O-		7.267	6.487	5.707	4.920	4.530	3.750			
	Pastos	E-		2.229	1.933							
	Viña olivar secano	VO	6.935									
	Viña secano	V-		6.666	4.683							
	Viñedos regadio	VR		19.658	19.298							
06 129 Taliga												
	Arboles de ribera	RI	1.500									
	Encinar	FE		3.957	3.327	2.867						
	Frutales secano	F-	3.542									
	Huerta regadio	HR	12.310									
	Labor o Labradío secano	C-		4.011	3.338	2.328						
	Monte bajo	MB		667	640							
	Olivos secano	O-		5.707	3.555							
	Pastos	E-		2.267	1.976	1.845						

VALORES UNITARIOS EN EUROS POR HECTÁREA													
MUNICIPIO			INTENSIDAD PRODUCTIVA										
	cultivo		00	01	02	03	04	05	06	07	08	09	10
06 133 Torremejía													
	Encinar	FE		2.867	2.565	2.268							
	Frutales secano	F-	4.444										
	Labor o labrado regadio	CR	13.272										
	Labor o Labrado secano	C-		4.973	4.491	4.299	3.338	2.520					
	Olivos regadio	OR		15.015	13.210	12.010							
	Olivos secano	O-		6.487	4.530								
	Pastos	E-		1.845	1.677	1.519							
	Viña olivar secano	VO		16.403	9.234	6.935							
	Viña secano	V-		16.224	10.452	9.102	7.929	5.946					
	Viñedos regadio	VR		19.658	19.298	18.818							
06 134 Trasierra													
	Alcornocal	FS	2.853										
	Arboles de ribera	RI	1.500										
	Encinar	FE		3.327	3.095	2.867	2.268	1.925					
	Eucaliptus	EU		745	691								
	Frutales secano	F-	3.542										
	Labor o labrado regadio	CR	12.310										
	Labor o Labrado secano	C-		3.338	2.328								
	Monte bajo	MB		739	564								
	Olivos secano	O-		5.310	4.530	4.140	3.750	3.555					
	Pastos	E-		1.882	1.677	1.519							
	Pinar maderable	MM		2.402	1.920								
06 135 Trujillanos													
	Encinar	FE		2.867	2.867	2.565	2.268	1.925					
	Frutales secano	F-	2.460										
	Huerta regadio	HR	13.212										
	Labor o Labrado secano	C-		3.626	3.482	3.194	2.712	2.328	2.184	2.064			
	Olivos regadio	OR		15.015	13.210	12.010							
	Olivos secano	O-		5.310	4.140	3.750	3.555	2.970	2.580				
	Pastos	E-		2.197	1.933	1.845	1.677						
	Viña olivar secano	VO	3.420										
	Viña secano	V-		3.963	3.603	3.420	3.150						

VALORES UNITARIOS EN EUROS POR HECTÁREA

MUNICIPIO		INTENSIDAD PRODUCTIVA										
	cultivo	00	01	02	03	04	05	06	07	08	09	10
06 169 Valdelacalzada												
	Alcornocal	FS		4.571	4.112							
	Arboles de ribera	RI		1.500	1.500	1.500						
	Encinar	FE		3.957	3.542							
	Eucaliptus	EU		1.030								
	Frutales regadio	FR		22.605	21.103	19.420	17.917	16.114				
	Frutales secano	F-		5.284	4.744	4.142						
	Huerta regadio	HR		17.359	13.422	10.327						
	Labor o labradío regadio	CR		18.200	15.796	14.834	12.310	9.966				
	Labor o Labradío secano	C-		4.973	4.829	4.299						
	Monte bajo	MB										
	Olivos regadio	OR		694	640	564						
	Olivos secano	O-		15.015	13.210	12.010						
	Pastos	E-		6.097	4.920							
	Pinar maderable	MM	2.402	2.229	2.066	1.933						
	Viña olivar secano	VO		11.669	8.964							
	Viña secano	V-		10.995	9.102							
06 138 Valdeterres												
	Arboles de ribera	RI	1.500									
	Arrozales regadio	A-	11.859									
	Encinar	FE		3.327	2.867	2.268						
	Eucaliptus	EU										
	Frutales regadio	FR	745	22.305	18.518	16.114	13.710					
	Frutales secano	F-	4.444									
	Huerta regadio	HR	14.083									
	Labor o labradío regadio	CR		18.621	16.277	13.632	9.966					
	Labor o Labradío secano	C-		4.491	4.155	3.050	2.520	2.184				
	Olivos regadio	OR		15.015	13.210	12.010						
	Olivos secano	O-		8.827	7.657	4.530						
	Pastos	E-		1.976	1.587	1.519						
	Prado o Praderas de regadio	PR	10.687									
	Viña olivar secano	VO		16.133	12.074	6.125						
	Viña secano	V-		16.764	11.535	9.102	6.666	5.223				
06 139 Valencia de las Torres												
	Arboles de ribera	RI	1.500									
	Encinar	FE		3.095	2.867	2.565	2.268					
	Frutales secano	F-	3.542									
	Labor o labradío regadio	CR		15.796	13.993	11.889						
	Labor o Labradío secano	C-		4.299	3.867	3.194	3.050	2.520	2.184			
	Monte bajo	MB										
	Olivos secano	O-		739	564							
	Olivos secano	O-		5.707	5.310	4.140	2.970	2.580				
	Pastos	E-		2.066	1.933	1.727	1.587	1.519				
	Prado o Praderas de regadio	PR	11.048									
	Viña olivar secano	VO	6.125									
	Viña secano	V-		5.586	4.683							

VALORES UNITARIOS EN EUROS POR HECTÁREA

MUNICIPIO			INTENSIDAD PRODUCTIVA										
	cultivo		00	01	02	03	04	05	06	07	08	09	10
06 149 Villafranca de los Barros													
	Arboles de ribera	RI	1.500										
	Encinar	FE	2.565										
	Eucaliptus	EU	864										
	Frutales regadio	FR		18.518	16.114	13.710							
	Frutales secano	F-	4.744										
	Huerta regadio	HR		15.796	14.083	11.213							
	Labor o labradío regadio	CR		15.315	13.632	9.966							
	Labor o Labradío secano	C-		4.973	4.491	3.626	3.050	2.328					
	Olivos regadio	OR		15.015	13.210								
	Olivos secano	O-		8.827	7.657	6.097	5.707	4.530					
	Pastos	E-		1.727	1.519								
	Pinar maderable	MM	2.160										
	Viña olivar secano	VO		16.403	13.968	9.234	6.935	4.505					
	Viña secano	V-		16.224	11.535	9.102	8.469	7.209					
	Viñedos regadio	VR		19.658	19.298	18.818							
06 150 Villagarcía de la Torre													
	Arboles de ribera	RI	1.500										
	Encinar	FE	2.867										
	Eucaliptus	EU	745										
	Frutales secano	F-	4.444										
	Huerta regadio	HR		14.744	10.747								
	Labor o labradío regadio	CR		15.315	13.632	11.889	9.966						
	Labor o Labradío secano	C-		4.491	4.011	3.482	2.712	2.184					
	Monte bajo	MB	694										
	Olivos regadio	OR		15.015	13.210	12.010							
	Olivos secano	O-		6.097	4.920	2.970							
	Pastos	E-		2.025	1.976	1.882	1.727	1.519					
	Viña olivar secano	VO	6.935										
	Viña secano	V-	5.586										
06 151 Villagonzalo													
	Encinar	FE		3.095	2.565								
	Eucaliptus	EU	864										
	Frutales regadio	FR		21.103	18.518	16.114							
	Frutales secano	F-	4.142										
	Labor o labradío regadio	CR		16.758	15.315	13.632	11.889						
	Labor o Labradío secano	C-		4.973	4.155	2.520							
	Monte bajo	MB	640										
	Olivos regadio	OR		15.015	13.210	12.010							
	Olivos secano	O-		6.487	4.530	3.555							
	Pastos	E-		1.882	1.519								
	Viña olivar secano	VO		6.125	5.180								
	Viña secano	V-		9.552	5.223								
	Viñedos regadio	VR		19.298	18.336	17.616							

VALORES UNITARIOS EN EUROS POR HECTÁREA

MUNICIPIO			INTENSIDAD PRODUCTIVA										
	cultivo		00	01	02	03	04	05	06	07	08	09	10
06 152 Villalba de los Barros													
	Arboles de ribera	RI	1.500										
	Encinar	FE		3.542	3.095	2.268							
	Eucaliptus	EU	745										
	Frutales secano	F-		4.984	4.142	2.940							
	Huerta regadio	HR		14.083	11.213								
	Labor o labradio regadio	CR		15.315	9.966								
	Labor o Labradio secano	C-		4.973	4.829	4.155	3.482	3.050	2.328				
	Olivos regadio	OR		15.015	13.210	12.010							
	Olivos secano	O-		8.827	7.657	4.920	3.750						
	Pastos	E-		2.197	1.845	1.587							
	Viña olivar secano	VO		15.593	12.618	8.694	5.180						
	Viña secano	V-		13.518	10.995	9.102	5.586	4.143					
06 153 Villanueva de la Serena													
	Arboles de ribera	RI	1.500										
	Arrozales regadio	A-		15.375	13.482	10.688							
	Encinar	FE	2.565										
	Eucaliptus	EU		745	649								
	Frutales regadio	FR		21.103	19.901	18.218	16.114	14.011					
	Frutales secano	F-	4.444										
	Huerta regadio	HR		18.591	15.796	12.310							
	Labor o labradio regadio	CR		17.238	15.315	14.414	11.228	8.704					
	Labor o Labradio secano	C-		4.973	4.829	4.491	4.155	3.867	3.338	2.712			
	Olivos regadio	OR		15.015	13.210	12.010							
	Olivos secano	O-		6.097	5.707	4.920	4.140	3.555					
	Pastos	E-		2.310	2.025	1.845	1.677						
	Pinar maderable	MM	2.522										
	Viña olivar secano	VO	9.234										
	Viña secano	V-		16.764	13.518	10.452	6.396						
06 154 Villanueva del Fresno													
	Alcornocal	FS		4.112	3.346								
	Encinar	FE		3.542	3.327	2.867	2.565	2.268					
	Eucaliptus	EU	691										
	Frutales secano	F-	3.542										
	Labor o labradio regadio	CR	14.414										
	Labor o Labradio secano	C-		3.482	3.050	2.712	2.520	2.184					
	Monte bajo	MB		667	640								
	Olivos secano	O-		5.707	4.530	3.555							
	Pastos	E-		1.933	1.727	1.677							

VALORES UNITARIOS EN EUROS POR HECTÁREA												
MUNICIPIO		INTENSIDAD PRODUCTIVA										
	cultivo	00	01	02	03	04	05	06	07	08	09	10
06 158 Zafra												
	Arboles de ribera	RI		1.500	1.500							
	Encinar	FE		3.542	3.095	2.565						
	Eucaliptus	EU	802									
	Frutales secano	F-		4.744	4.142	3.242						
	Huerta regadio	HR		13.212	12.310	11.213						
	Labor o labradio regadio	CR		13.272	12.310							
	Labor o Labradio secano	C-		4.491	4.299	4.011	3.194	2.712				
	Monte bajo	MB	640									
	Olivos regadio	OR		15.015	13.210	12.010						
	Olivos secano	O-		8.047	6.097	4.920	3.750					
	Pastos	E-		2.197	2.159	2.113	1.976	1.882				
	Pinar maderable	MM		2.642	2.160							
	Prado o Praderas de regadio	PR	11.048									
	Viña olivar secano	VO	8.424									
	Viña secano	V-		10.995	8.469	6.396						
06 159 Zahinos												
	Alcornocal	FS		4.112	3.542							
	Encinar	FE		3.619	3.327	2.867	2.565	2.268				
	Frutales secano	F-	3.542									
	Labor o labradio regadio	CR	14.414									
	Labor o Labradio secano	C-		3.482	3.194	2.906	2.520	2.184				
	Monte bajo	MB	667									
	Olivos secano	O-		5.707	4.530	3.555						
	Pastos	E-	1.845									
	Pinar maderable	MM	2.402									
06 160 Zalamea de la Serena												
	Encinar	FE		2.867	2.565	1.925						
	Eucaliptus	EU		1.000								
	Frutales regadio	FR	16.114		864	691						
	Frutales secano	F-		4.984	4.142	3.242						
	Labor o labradio regadio	CR		12.310	9.966	8.704						
	Labor o Labradio secano	C-		4.011	3.482	3.338	3.050	2.328				
	Monte bajo	MB		739	667	640						
	Olivos regadio	OR		15.015	13.210	12.010						
	Olivos secano	O-		6.097	5.707	4.920	4.530	4.140	3.750	2.970		
	Pastos	E-		2.310	2.066	1.976	1.882	1.519				
	Prado o Praderas de regadio	PR	10.627									
	Viña olivar secano	VO		8.964	6.125	4.505						
	Viña secano	V-		8.469	5.586	3.963						

VALORES UNITARIOS EN EUROS POR HECTÁREA

MUNICIPIO		INTENSIDAD PRODUCTIVA											
	cultivo		00	01	02	03	04	05	06	07	08	09	10
10 022 Arroyo de la Luz													
	Alcornocal	FS	4.290										
	Arboles de ribera	RI	1.500										
	Encinar	FE		2.770	2.532	2.005							
	Frutales secano	F-		5.290	4.931								
	Labor encinas	CE		3.232	2.832	2.442	2.057						
	Labor o labrado regadio	CR		16.518	14.475	12.431	9.486						
	Labor o Labrado secano	C-		4.011	3.242	2.954	2.664	2.280	2.184	2.040			
	Olivos secano	O-		7.306	5.785	4.296							
	Pastos	E-		2.184	1.786	1.676	1.333						
	Viña olivar secano	VO	14.616										
	Viña secano	V-	9.588	9.588	7.803								
10 023 Arroyomolinos de la Vera													
	Arboles de ribera	RI	1.500										
	Castañar	FC	4.580	2.520	2.040								
	Encinar	FE	2.770										
	Frutales regadio	FR	17.375										
	Frutales secano	F-		19.330	17.389	15.505							
	Labor o labrado regadio	CR		12.071	10.508	9.486							
	Monte bajo	MT	698	698	662								
	Olivos secano	O-		5.785	5.310	4.296							
	Pastos	E-		2.411	1.992	1.839	1.619						
	Prado o Praderas de regadio	PR		6.959	6.309	5.660							
	Robledal	FG	2.442	2.183	2.083								
	Viña secano	V-	3.747										
10 024 Arroyomolinos de Montánchez													
	Alcornocal	FS		4.555	3.718								
	Encinar	FE		3.016	2.532	2.442							
	Eucaliptus	EU	604										
	Frutales secano	F-	5.290										
	Labor encinas	CE		3.478	3.232	2.955							
	Labor o labrado regadio	CR	15.677										
	Labor o Labrado secano	C-		4.011	3.434								
	Monte bajo	MT	752										
	Olivos secano	O-		8.281	7.813	7.306							
	Pastos	E-		2.543	2.500	2.457							
	Pinar maderable	MM	2.256										
	Viña olivar secano	VO	11.237										
	Viña secano	V-		8.289	7.803	6.342							

VALORES UNITARIOS EN EUROS POR HECTÁREA

MUNICIPIO			INTENSIDAD PRODUCTIVA										
	cultivo		00	01	02	03	04	05	06	07	08	09	10
10 028 Benquerencia													
	Encinar	FE		2.770	2.532	2.327							
	Labor encinas	CE		2.955	2.532	2.158							
	Labor o Labradio secano	C-		2.762	2.568	2.280							
	Olivos secano	O-		5.785	4.842								
	Pastos	E-		2.276	1.992	1.732							
10 029 Berrocalejo													
	Alcornocal	FS	4.290										
	Arboles de ribera	RI	1.500										
	Encinar	FE		3.016	2.532	2.327							
	Eucaliptus	EU	604										
	Frutales regadio	FR	16.774										
	Frutales secano	F-	5.170										
	Labor o labradio regadio	CR		11.650	10.508								
	Labor o Labradio secano	C-		3.626	3.242	2.954							
	Monte bajo	MT	662										
	Olivos secano	O-		5.785	4.842	3.555							
	Pastos	E-		2.457	2.231								
	Prado o Praderas de regadio	PR	6.634										
	Robledal	FG	2.183										
	Viña secano	V-	5.043										
10 030 Berzocana													
	Alcornocal	FS		3.308	2.874								
	Arboles de ribera	RI	1.500										
	Castañar	FC	4.580										
	Encinar	FE		2.442	2.327	2.232							
	Frutales secano	F-		15.505	4.931								
	Labor encinas	CE		2.532	2.158								
	Labor o Labradio secano	C-	3.050										
	Monte bajo	MT		662	590								
	Olivos secano	O-		5.310	4.296								
	Pastos	E-		2.137	1.786	1.676							
	Pinar maderable	MM	2.100										
	Robledal	FG		2.183	2.005	1.898							
	Viña olivar secano	VO	11.237										
	Viña secano	V-	4.719										
10 031 Bohonal de Ibor													
	Arboles de ribera	RI	1.500										
	Encinar	FE		2.442	2.327	1.870							
	Eucaliptus	EU	579										
	Labor encinas	CE		2.532	2.158	1.870							
	Labor o labradio regadio	CR	8.945										
	Labor o Labradio secano	C-		2.954	2.664	2.280							
	Monte bajo	MT	590										
	Olivos secano	O-		5.785	5.310	4.296							
	Pastos	E-		2.367	2.137	1.839							

VALORES UNITARIOS EN EUROS POR HECTÁREA

MUNICIPIO			INTENSIDAD PRODUCTIVA										
	cultivo		00	01	02	03	04	05	06	07	08	09	10
10 053 Casa de Don Antonio													
	Alcornocal	FS	4.733										
	Encinar	FE		3.016	2.532	2.232							
	Labor o labradio regadio	CR		14.475	13.693								
	Olivos regadio	OR	37.850										
	Olivos secano	O-		5.785	5.310	4.842							
	Pastos	E-		2.276	1.839								
	Prado o Praderas de regadio	PR	7.607										
	Viña olivar secano	VO	9.423										
	Viña secano	V-	5.043										
10 050 Casar de Cáceres													
	Arboles de ribera	RI	1.500										
	Encinar	FE		3.016	2.532	2.442							
	Eucaliptus	EU	604										
	Frutales secano	F-	5.342										
	Labor o labradio regadio	CR	7.864										
	Labor o Labradio secano	C-	3.434										
	Olivos secano	O-		5.785	5.310	4.296	3.555						
	Pastos	E-		2.367	2.231	1.839	1.732	1.560					
	Pinar maderable	MM	2.100										
	Prado o Praderas de regadio	PR	7.283										
	Viña secano	V-	3.747										
10 051 Casar de Palomero													
	Alcornocal	FS	3.095										
	Castañar	FC	2.520										
	Encinar	FE	2.442										
	Eucaliptus	EU	604										
	Frutales secano	F-		13.563	11.622	10.366	9.110	8.425					
	Labor o labradio regadio	CR	10.809										
	Labor o Labradio secano	C-		3.050	2.568	2.088							
	Monte bajo	MT		698	662								
	Olivos secano	O-		5.310	4.842	3.789	3.048						
	Pastos	E-		2.411	2.089	1.676							
	Pinar maderable	MM		2.100	1.800								
	Robledal	FG	2.280										
	Viña secano	V-		5.043	3.420	2.772							
10 052 Casares de las Hurdes													
	Frutales secano	F-		10.366	4.931	4.685							
	Labor o labradio regadio	CR	11.650										
	Labor o Labradio secano	C-	2.376										
	Monte bajo	MT		626	590								
	Olivos secano	O-		5.310	3.789	3.048							
	Pastos	E-		1.297	1.198								
	Pinar maderable	MM		2.256	1.872	1.464							

VALORES UNITARIOS EN EUROS POR HECTÁREA

MUNICIPIO		INTENSIDAD PRODUCTIVA										
	cultivo	00	01	02	03	04	05	06	07	08	09	10
10 056 Casas del Monte												
	Alcornocal	FS	3.913									
	Arboles de ribera	RI	1.500									
	Castañar	FC	1.950									
	Encinar	FE	2.532									
	Frutales regadio	FR		20.380	16.774	16.173	14.370					
	Frutales secano	F-		15.505	13.563	9.110						
	Labor o labradio regadio	CR		13.693	12.431							
	Labor o Labradio secano	C-	2.664									
	Monte bajo	MT	626									
	Olivos secano	O-		5.785	5.310	4.296						
	Pastos	E-		2.322	1.992	1.786						
	Pinar maderable	MM	2.256									
	Prado o Praderas de regadio	PR		6.634	5.660	5.336						
	Robledal	FG		2.532	2.183	1.898						
	Viña secano	V-	3.096									
10 059 Casatejada												
	Alcornocal	FS		4.104	3.515							
	Arboles de ribera	RI	1.500									
	Encinar	FE		2.770	2.327	2.232	2.005					
	Eucaliptus	EU	604									
	Frutales regadio	FR	18.577									
	Labor encinas	CE	2.532									
	Labor o labradio regadio	CR		15.677	13.693	11.650	10.147					
	Labor o Labradio secano	C-		3.050	2.472	2.184	2.040					
	Monte bajo	MT	662									
	Pastos	E-		2.137	2.041	1.676	1.499	1.333				
	Pinar maderable	MM		2.256	2.100							
	Prado o Praderas de regadio	PR	6.309	6.959	6.309							
10 060 Casillas de Coria												
	Encinar	FE		3.016	2.770	2.108						
	Labor encinas	CE		3.095	2.832	2.442						
	Labor o labradio regadio	CR		10.099	9.590	8.263	7.716	7.286				
	Labor o Labradio secano	C-		3.242	2.762	2.376						
	Monte bajo	MT	662									
	Olivos regadio	OR	52.875									
	Olivos secano	O-	5.785									
	Pastos	E-		2.543	2.041	1.732						
	Prado o Praderas de regadio	PR		6.732	6.083	5.109						

VALORES UNITARIOS EN EUROS POR HECTÁREA													
MUNICIPIO			INTENSIDAD PRODUCTIVA										
	cultivo		00	01	02	03	04	05	06	07	08	09	10
10 084 Garvín													
	Alcornocal	FS	4.652										
	Castañar	FC	4.580										
	Encinar	FE		2.770	2.327								
	Labor encinas	CE		2.955	2.685	2.158							
	Labor o Labradio secano	C-		3.050	2.858	2.376							
	Monte bajo	MT		662	626								
	Olivos secoano	O-		5.785	4.842	4.296							
	Pastos	E-		2.543	2.137	1.732							
	Pinar maderable	MM	2.100										
	Viña secoano	V-	5.043										
10 085 Gata													
	Alcornocal	FS		4.473	4.086								
	Arboles de ribera	RI	1.500										
	Castañar	FC	1.950										
	Encinar	FE		2.770	2.532								
	Eucaliptus	EU	604										
	Frutales secoano	F-	4.805										
	Labor o labradio regadio	CR		16.518	14.475	12.071							
	Monte bajo	MT	626										
	Olivos secoano	O-		6.799	4.842	3.282	2.424						
	Pastos	E-		1.839	1.368	1.176							
	Pinar maderable	MM		2.256	2.100	1.800							
	Prado o Praderas de regadio	PR		7.932	6.959	6.309							
	Robledal	FG		2.005	1.784								
	Viña secoano	V-	3.747										
10 086 Gordo, El													
	Encinar	FE		2.770	2.532	2.232							
	Eucaliptus	EU	604										
	Frutales secoano	F-	5.050										
	Labor encinas	CE	2.955										
	Labor o labradio regadio	CR	15.677										
	Labor o Labradio secano	C-		3.434	2.664	2.376							
	Olivos secoano	O-		5.785	4.842	4.296							
	Pastos	E-		2.543	2.322	2.137							

VALORES UNITARIOS EN EUROS POR HECTÁREA

MUNICIPIO			INTENSIDAD PRODUCTIVA										
	cultivo		00	01	02	03	04	05	06	07	08	09	10
10 090 Guadalupe													
	Alcornocal	FS		4.652	3.718								
	Arboles de ribera	RI		1.500	1.500								
	Castañar	FC		3.273	2.325	1.770							
	Encinar	FE		3.016	2.532	2.232							
	Frutales secano	F-		14.191	5.170	5.050							
	Labor encinas	CE	2.955										
	Labor o labrado regadio	CR	12.071										
	Labor o Labrado secano	C-	3.434										
	Monte bajo	MT		698	662								
	Olivos secano	O-		7.813	6.799	5.785							
	Pastos	E-		2.670	2.137	1.676							
	Pinar maderable	MM		2.402	2.256								
	Robledal	FG	2.620										
	Viña olivar secano	VO	12.452										
	Viña secano	V-		5.856	3.420	3.096							
10 091 Guijo de Coria													
	Encinar	FE		3.232	2.770								
	Frutales secano	F-	4.931										
	Labor o labrado regadio	CR		10.099	9.590	8.536	7.716	5.958					
	Labor o Labrado secano	C-		3.242	2.664	2.472	2.136	2.088	2.040				
	Monte bajo	MT		662	626								
	Olivos secano	O-		4.296	3.555	2.892							
	Pastos	E-		2.231	1.942								
	Prado o Praderas de regadio	PR		5.759	5.109								
	Viña secano	V-		4.071	3.096								
10 092 Guijo de Galisteo													
	Alcornocal	FS	1.609										
	Arboles de ribera	RI	1.500										
	Encinar	FE		3.016	2.327								
	Eucaliptus	EU	579										
	Labor encinas	CE		2.532	2.057								
	Labor o labrado regadio	CR		10.880	9.590	7.520	6.153						
	Labor o Labrado secano	C-		3.434	2.280	2.088							
	Olivos secano	O-		4.842	3.789	2.931							
	Pastos	E-		2.411	1.839	1.435							
	Prado o Praderas de regadio	PR		6.083	5.434	4.460	4.136						
	Robledal	FG	2.373										
	Viña secano	V-	4.071										
10 093 Guijo de Granadilla													
	Alcornocal	FS	4.373										
	Encinar	FE		2.770	2.442	2.108							
	Eucaliptus	EU	604										
	Monte bajo	MT		662	626	590							
	Olivos secano	O-		4.842	3.555	3.282							
	Pastos	E-		2.184	2.089	1.732							

VALORES UNITARIOS EN EUROS POR HECTÁREA

MUNICIPIO		INTENSIDAD PRODUCTIVA											
	cultivo		00	01	02	03	04	05	06	07	08	09	10
10 124 Miajadas													
	Alcornocal	FS	5.344										
	Encinar	FE	3.016										
	Eucaliptus	EU	579										
	Frutales regadio	FR		25.789	22.183	17.375							
	Frutales secano	F-	5.170										
	Labor o labradio regadio	CR		21.627	17.720	14.475	11.650	10.147	9.486				
	Labor o Labradio secano	C-		4.877	4.395	3.242	2.762	2.472					
	Olivos regadio	OR	58.885										
	Olivos secano	O-		5.785	3.789								
	Pastos	E-		2.670	2.322	1.992							
	Pinar maderable	MM	2.256										
	Prado o Praderas de regadio	PR		7.932	7.283	6.634	5.985	5.660					
	Viña olivar secano	VO	12.452										
	Viña secano	V-	6.342										
10 125 Millanes													
	Encinar	FE		2.770	2.532	2.005							
	Frutales secano	F-	4.805										
	Labor o labradio regadio	CR	10.508										
	Monte bajo	MT	662										
	Olivos secano	O-		5.310	4.842	4.296							
	Pastos	E-		2.137	1.839	1.402							
	Viña secano	V-	4.719										
10 126 Mirabel													
	Alcornocal	FS		4.290	3.515	2.874							
	Castañar	FC		2.520	2.325								
	Encinar	FE	2.770										
	Eucaliptus	EU		604	579								
	Frutales secano	F-	5.170										
	Labor o labradio regadio	CR	10.809										
	Labor o Labradio secano	C-	2.954										
	Monte bajo	MT	662										
	Olivos secano	O-		6.799	6.292	5.785							
	Pastos	E-		1.942	1.786	1.560							
	Pinar maderable	MM	2.100										
	Robledal	FG	2.280										
	Viña secano	V-	3.747										
10 127 Mohedas													
	Alcornocal	FS	3.515										
	Castañar	FC	1.860										
	Encinar	FE		2.532	2.108								
	Frutales secano	F-	4.542										
	Labor o labradio regadio	CR	10.809										
	Monte bajo	MT	626										
	Olivos secano	O-		5.310	4.296	3.282	2.814	2.307					
	Pastos	E-		2.137	1.732	1.560	1.402						
	Pinar maderable	MM	2.100										
	Viña secano	V-		4.719	3.420	2.772							

VALORES UNITARIOS EN EUROS POR HECTÁREA

MUNICIPIO			INTENSIDAD PRODUCTIVA										
	cultivo		00	01	02	03	04	05	06	07	08	09	10
10 141 Pasarón de la Vera													
	Alcornocal	FS		4.733	4.373	3.515							
	Arboles de ribera	RI	1.500										
	Castañar	FC	4.580	4.580	3.273	1.950							
	Encinar	FE	2.532	2.770	2.442	2.005							
	Frutales regadio	FR		18.577	14.971	11.365							
	Frutales secano	F-		5.170	5.050	4.931	4.542						
	Labor o labradío regadio	CR		12.431	10.147	9.186	8.104						
	Labor o Labradío secano	C-		3.242	2.376	2.088							
	Monte bajo	MT		662	626	590							
	Olivos regadio	OR	37.850										
	Olivos secano	O-		7.813	4.842	4.296	3.048						
	Pastos	E-		2.500	2.322	2.089	1.839	1.619	1.402				
	Pinar maderable	MM	1.956										
	Prado o Praderas de regadio	PR		6.634	5.985	5.336	5.011						
	Robledal	FG		2.620	2.532	2.183	1.784						
	Viña secano	V-		5.856	4.719								
10 142 Pedroso de Acim													
	Alcornocal	FS	4.908										
	Encinar	FE		2.770	2.442	2.232							
	Eucaliptus	EU	604										
	Frutales secano	F-	5.050										
	Labor o labradío regadio	CR		13.693	12.431								
	Labor o Labradío secano	C-		3.434	2.762								
	Monte bajo	MT	734										
	Olivos secano	O-		5.785	4.296								
	Pastos	E-		2.184	1.992								
	Pinar maderable	MM	2.256										
	Prado o Praderas de regadio	PR	6.959										
	Viña secano	V-	3.096										
10 143 Peraleda de la Mata													
	Arboles de ribera	RI	1.500										
	Encinar	FE		2.532	2.327								
	Eucaliptus	EU	604										
	Labor encinas	CE	2.955										
	Labor o labradío regadio	CR		15.677	11.650	10.147							
	Labor o Labradío secano	C-		3.242	3.050								
	Monte bajo	MT	734										
	Olivos secano	O-	5.785	4.725	3.789								
	Pastos	E-		2.500	2.184								
	Prado o Praderas de regadio	PR		7.283	6.309	5.660							

VALORES UNITARIOS EN EUROS POR HECTÁREA

MUNICIPIO		INTENSIDAD PRODUCTIVA										
	cultivo	00	01	02	03	04	05	06	07	08	09	10
10 144 Peraleda de San Román												
	Arboles de ribera	RI	1.500									
	Encinar	FE	2.442									
	Eucaliptus	EU	604									
	Labor o Labradio secano	C-		3.626	2.762	2.472						
	Monte bajo	MT		626	590							
	Olivos seco	O-		5.785	4.530	4.296						
	Pastos	E-		2.670	2.500	1.992						
10 145 Perales del Puerto												
	Alcornocal	FS	4.473									
	Arboles de ribera	RI	1.500									
	Castañar	FC	3.648									
	Encinar	FE	3.440									
	Eucaliptus	EU	604									
	Frutales regadio	FR	17.375	18.577	16.173							
	Frutales seco	F-	5.050									
	Labor o labradio regadio	CR	14.475	16.518	14.475	11.650						
	Labor o Labradio secano	C-	3.434	3.434	2.954	2.088						
	Monte bajo	MT		662	626							
	Olivos seco	O-		6.799	5.785	4.296	3.282	2.307				
	Pastos	E-		1.560	1.402	1.219						
	Pinar maderable	MM	2.256									
	Prado o Praderas de regadio	PR	5.011									
	Robledal	FG	2.083									
	Viña seco	V-	5.043									
10 146 Pescueza												
	Alcornocal	FS	3.515									
	Encinar	FE		2.532	2.232							
	Labor o Labradio secano	C-		2.762	2.568							
	Monte bajo	MT	662									
	Olivos seco	O-	3.555									
	Pastos	E-		2.137	1.619							
	Viña seco	V-	3.747									
10 147 Pesga, La												
	Alcornocal	FS	3.095									
	Castañar	FC	2.610									
	Encinar	FE	2.442									
	Eucaliptus	EU	604									
	Frutales seco	F-		12.935	11.622	4.639						
	Labor o Labradio secano	C-		2.664	2.472							
	Monte bajo	MT		626	590							
	Olivos seco	O-		5.310	4.296	3.789	3.282	2.931				
	Pastos	E-		2.231	1.942							
	Pinar maderable	MM	2.100									
	Viña seco	V-		3.747	3.420							

VALORES UNITARIOS EN EUROS POR HECTÁREA												
MUNICIPIO		INTENSIDAD PRODUCTIVA										
	cultivo	00	01	02	03	04	05	06	07	08	09	10
10 160 Robledillo de la Vera												
	Arboles de ribera	RI	1.500									
	Castañar	FC	2.793	2.793	1.950							
	Encinar	FE		2.532	2.327	2.108						
	Frutales secano	F-		15.505	13.563	4.685						
	Labor o labradío regadío	CR		12.071	10.809	8.405	7.864					
	Labor o Labradío secano	C-	2.858									
	Monte bajo	MT		698	590							
	Olivos secano	O-		4.296	3.789	2.814						
	Pastos	E-		2.184	1.839	1.219						
	Pinar maderable	MM	1.800									
	Prado o Praderas de regadío	PR		6.309	5.336							
	Robledal	FG		2.620	2.183	1.598						
	Viña secano	V-	4.071									
10 161 Robledillo de Trujillo												
	Alcornocal	FS	4.104									
	Encinar	FE		3.016	2.770	2.532						
	Labor encinas	CE	3.095									
	Labor o Labradío secano	C-		3.242	2.858							
	Monte bajo	MT		698	662							
	Olivos secano	O-		6.292	5.310	4.296						
	Pastos	E-		2.628	2.276							
	Robledal	FG	2.442									
	Viña olivar secano	VO	9.423									
	Viña secano	V-	3.747									
10 162 Robledollano												
	Alcornocal	FS		4.104	3.515	3.095						
	Castañar	FC		3.273	2.325	1.860						
	Encinar	FE		2.770	2.327	2.108						
	Eucaliptus	EU	604									
	Frutales secano	F-		5.170	4.685	4.491						
	Labor o labradío regadío	CR		11.650	10.508	9.847						
	Labor o Labradío secano	C-	2.954									
	Monte bajo	MT		698	662	626	590					
	Olivos secano	O-		4.296	3.789	3.282	3.048					
	Pastos	E-		2.137	1.992	1.732	1.499					
	Pinar maderable	MM		2.256	2.100							
	Robledal	FG	2.373									
	Viña secano	V-	4.071									
10 163 Romangordo												
	Alcornocal	FS		4.473	3.913							
	Arboles de ribera	RI	1.500									
	Castañar	FC	1.575									
	Encinar	FE		2.532	2.442							
	Eucaliptus	EU	604									
	Labor o labradío regadío	CR	12.431									
	Monte bajo	MT	662									
	Olivos secano	O-		5.310	4.842							
	Pastos	E-		2.457	2.041							

VALORES UNITARIOS EN EUROS POR HECTÁREA

MUNICIPIO		INTENSIDAD PRODUCTIVA										
	cultivo	00	01	02	03	04	05	06	07	08	09	10
10 177 Segura de Toro												
	Arboles de ribera	RI	1.500									
	Castañar	FC	1.950									
	Encinar	FE	2.532									
	Frutales regadio	FR	16.774									
	Frutales secano	F-	5.290									
	Labor o labradío regadio	CR		13.693	10.809	9.847						
	Monte bajo	MT	662									
	Olivos regadio	OR	37.850									
	Olivos secano	O-		5.310	3.048							
	Pastos	E-		2.322	1.992							
	Pinar maderable	MM	2.256									
	Prado o Praderas de regadio	PR		6.634	5.660	5.336						
	Robledal	FG	2.183									
	Viña secano	V-	3.747									
10 178 Serradilla												
	Alcornocal	FS		4.473	3.913	3.515						
	Arboles de ribera	RI	1.500									
	Castañar	FC	2.040									
	Encinar	FE		2.770	2.532	2.327	2.005					
	Eucaliptus	EU	604	554	540	526						
	Frutales regadio	FR	22.183									
	Frutales secano	F-	4.639									
	Labor encinas	CE		2.955	2.532	2.327	1.870					
	Labor o labradío regadio	CR		10.508	9.486	8.104	7.563					
	Labor o Labradío secano	C-		3.050	2.664	2.376	2.184	2.088	1.992			
	Monte bajo	MT	626									
	Olivos secano	O-		5.310	4.296	3.555	3.048	2.814	2.541			
	Pastos	E-		2.543	2.137	1.839	1.619	1.499	1.333			
	Pinar maderable	MM	2.402	2.402	2.256	1.956						
	Viña secano	V-		3.747	3.420	3.096						
10 179 Serrejón												
	Alcornocal	FS		4.473	3.718							
	Arboles de ribera	RI	1.500									
	Encinar	FE		2.770	2.442	2.232	2.005					
	Eucaliptus	EU	604									
	Frutales secano	F-	5.170									
	Labor encinas	CE		3.232	2.832	2.158						
	Labor o labradío regadio	CR		13.693	12.071	10.809						
	Labor o Labradío secano	C-		3.434	2.858							
	Monte bajo	MT		626	590							
	Olivos regadio	OR	37.850									
	Olivos secano	O-		5.310	4.842	3.282						
	Pastos	E-		2.367	2.184	1.619	1.402					
	Pinar maderable	MM	2.256									
	Prado o Praderas de regadio	PR		6.634	6.309							

VALORES UNITARIOS EN EUROS POR HECTÁREA												
MUNICIPIO	cultivo	INTENSIDAD PRODUCTIVA										
		00	01	02	03	04	05	06	07	08	09	10
10 180 Sierra de Fuentes												
	Alcornocal	FS	4.555									
	Encinar	FE		3.440	2.770							
	Frutales secano	F-	5.170									
	Labor o Labradio secano	C-		3.434	2.664	2.472	2.136					
	Olivos secano	O-		6.799	5.310	2.931						
	Pastos	E-		2.231	2.137	1.499						
10 181 Talaván												
	Encinar	FE		3.016	2.532							
	Frutales secano	F-	5.170									
	Labor encinas	CE	3.232									
	Labor o labradio regadio	CR		10.147	8.104							
	Labor o Labradio secano	C-		3.242	2.762							
	Monte bajo	MT	626									
	Olivos secano	O-		6.292	5.310							
	Pastos	E-		1.891	1.839							
	Pinar maderable	MM	2.100									
10 183 Talaveruela												
	Arboles de ribera	RI	1.500									
	Castañar	FC	4.113	4.113	2.610							
	Encinar	FE	2.327	2.770	2.327	2.005						
	Eucaliptus	EU	604									
	Frutales regadio	FR	17.375									
	Frutales secano	F-	4.685	15.505	13.563	4.685						
	Labor o labradio regadio	CR		15.677	13.693	8.405	7.864					
	Monte bajo	MT		734	662	590						
	Olivos secano	O-		4.842	4.296	2.151						
	Pastos	E-		1.676	1.560	1.333						
	Pinar maderable	MM	1.956									
	Prado o Praderas de regadio	PR		6.634	5.660	5.336						
	Robledal	FG	2.280	2.442	2.280	1.784						
	Viña secano	V-	4.071									
10 184 Talayuela												
	Arboles de ribera	RI		1.500	1.500							
	Encinar	FE		3.232	2.770	2.442	2.327	2.232				
	Eucaliptus	EU	579									
	Frutales regadio	FR	23.986	25.789	23.986							
	Frutales secano	F-	5.050									
	Labor encinas	CE		3.095	2.832	2.532						
	Labor o labradio regadio	CR		19.463	17.720	15.677	13.693	10.508	9.847	9.486	7.022	
	Labor o Labradio secano	C-		3.434	2.664	2.184						
	Monte bajo	MT		698	662							
	Olivos regadio	OR	58.885									
	Olivos secano	O-	6.799									
	Pastos	E-		2.586	2.184	2.041	1.732	1.619	1.333			
	Pinar maderable	MM		2.558	2.402	2.256	2.100	1.956				
	Prado o Praderas de regadio	PR		7.283	6.309	5.660						
	Robledal	FG		2.620	2.442	2.280	2.083					

VALORES UNITARIOS EN EUROS POR HECTÁREA													
MUNICIPIO			INTENSIDAD PRODUCTIVA										
	cultivo		00	01	02	03	04	05	06	07	08	09	10
10 211 Villa del Campo													
	Alcornocal	FS	4.473										
	Encinar	FE		3.016	2.532	2.232							
	Frutales secano	F-	4.805										
	Labor encinas	CE		2.685	2.158								
	Labor o labradio regadio	CR	6.856										
	Labor o Labradio secano	C-		3.242	2.664	2.184	2.136	2.088					
	Olivos secano	O-		5.310	4.842	4.296	3.555						
	Pastos	E-		2.137	1.992	1.839	1.732	1.560					
	Pinar maderable	MM	1.872										
	Prado o Praderas de regadio	PR	4.785										
	Viña olivar secano	VO	8.532										
	Viña secano	V-	4.719										
10 212 Villa del Rey													
	Alcornocal	FS	3.913										
	Encinar	FE		2.770	2.532								
	Labor o Labradio secano	C-		4.011	3.242	2.376							
	Monte bajo	MT	752										
	Olivos secano	O-	5.785										
	Pastos	E-		2.089	1.839	1.619							
10 213 Villamesías													
	Encinar	FE		3.232	2.532	2.327	2.232						
	Labor o labradio regadio	CR	11.650										
	Labor o Labradio secano	C-		3.626	2.858	2.568	2.376	2.280					
	Monte bajo	MT		698	626								
	Olivos secano	O-		6.799	6.292	5.785							
	Pastos	E-		2.367	1.992	1.839	1.732						
	Viña olivar secano	VO	11.237										
	Viña secano	V-		4.719	3.420								
10 214 Villamiel													
	Alcornocal	FS	4.473										
	Castañar	FC	1.770										
	Frutales secano	F-	4.685										
	Labor encinas	CE	2.057										
	Labor o labradio regadio	CR		8.945	8.104	7.563							
	Labor o Labradio secano	C-		2.664	2.136	1.954							
	Monte bajo	MT	626										
	Olivos secano	O-		4.842	3.789	3.282	2.307						
	Pastos	E-		2.089	1.219								
	Pinar maderable	MM	1.656										
	Prado o Praderas de regadio	PR		5.985	5.660	5.011							
	Robledal	FG		1.898	1.755	1.694							
	Viña olivar secano	VO	11.777										
	Viña secano	V-	4.719	4.719	3.420	2.610							

VALORES UNITARIOS EN EUROS POR HECTÁREA

MUNICIPIO			INTENSIDAD PRODUCTIVA										
	cultivo		00	01	02	03	04	05	06	07	08	09	10
10 221 Zarza de Montánchez													
	Alcornocal	FS		4.473	3.515								
	Encinar	FE		2.770	2.442	2.108							
	Eucaliptos	EU	604										
	Labor o labradío regadío	CR	11.650										
	Labor o Labradío seco	C-		3.434	2.858								
	Monte bajo	MT	626										
	Olivos seco	O-		5.310	4.296								
	Pastos	E-		2.276	2.184	1.942							
	Robledal	FG	2.183										
	Viña olivar seco	VO	6.179										
	Viña seco	V-	3.096										
10 222 Zarza la Mayor													
	Alcornocal	FS	3.913										
	Encinar	FE		2.442	2.005								
	Eucaliptos	EU	604										
	Labor encinas	CE	2.442										
	Labor o labradío regadío	CR	11.650										
	Labor o Labradío seco	C-		3.434	2.762								
	Monte bajo	MT		626	590								
	Olivos seco	O-		5.785	4.842								
	Pastos	E-		1.676	1.402	1.333							
	Pinar maderable	MM	2.100										
10 223 Zorita													
	Encinar	FE		3.232	2.770	2.442							
	Labor encinas	CE		3.736	2.955	2.442							
	Labor o Labradío seco	C-		3.626	2.954	2.664							
	Monte bajo	MT		698	662								
	Olivos seco	O-		6.292	5.310	4.296							
	Pastos	E-		2.670	2.543	2.137							

ANEXO V. A.1

 <p>JUNTA DE EXTREMADURA CONSEJERIA DE HACIENDA Y PRESUPUESTO DIRECCION GENERAL DE INGRESOS SERVICIO DE VALORACIONES</p>	<p>VALORACIONES TRIBUTARIAS</p> <p>BIENES URBANOS POR UNITARIO</p>
---	---

Sr. Liquidador de _____, en relación con su petición de valoración al amparo del art. 57 de la Ley General Tributaria, a la autoliquidación o Liquidación nº _____, promovida por D. _____ con N.I.F. _____, relativa al bien:

TIPO	MUNICIPIO	REF. CATASTRAL	VALOR CATASTRAL euros	AÑO	VALOR DECLARADO euros
DESCRIPCION					


Se emite la siguiente valoración, Aceptando el valor declarado No aceptando el valor declarado.

SUELO						
Superficie solar m ²	Superficie normal m ²	Superficie exceso m ²	Valor unitario euros/ m ²			
<i>Coef. correctores del valor del suelo</i>						
Nº fachadas	Longitud fachada	Forma irregular	Fondo excesivo	Nº plantas perm.	Inedif. temporal	Af. suelo VPO
	m					
C ₁	C ₂	C ₃	C ₄	C ₅	C ₆	
CONSTRUCCIÓN						
Uso	Sup. constr. m ²	Tipología	Valor ofic. euros/ m ²	Calidad construcción	Coste unit. rep. euros/ m ²	
<i>Coef. correctores del coste unitario de construcción</i>				<i>Coef. correctores que afectan al suelo y a la construcción</i>		
Antigüedad años	Conservación		Deprec. funcional	Af. cargas singulares	Af. urbanísticas	
C ₈	C ₉		C ₁₀	C ₁₁	C ₁₂	
Coeficiente de realización						
<p>SUELO V. unit. fondo normal = V. unit x C₁ x C₂ x C₃ x C₅ x C₆ = _____ euros/ m²</p> <p>V. unit. exceso de fondo = V. unit x C₁ x C₂ x C₃ x C₄ x C₅ x C₆ = _____ euros/ m²</p> <p>SUELO = Sup. solar normal x V. unit. fondo normal + Sup. solar exceso x V. unit. exceso fondo = _____ euros</p> <p>CONSTRUCCIÓN Coste: Sup. constr. x Coste unit. rep. x C₈ x C₉ = _____ euros</p>						

VALOR COMPROBADO: (V. suelo + Coste constr.) x C₁₀ x C₁₁ x C₁₂ x Coef. realización = euros

MOTIVACION
<p>Fecha:</p> <p>Fdo.:</p> <p>Título:</p>

ANEXO V. A.2

 <p>JUNTA DE EXTREMADURA CONSEJERIA DE HACIENDA Y PRESUPUESTO DIRECCION GENERAL DE INGRESOS SERVICIO DE VALORACIONES</p>	<p>VALORACIONES TRIBUTARIAS BIENES URBANOS POR UNITARIO</p>
---	--

Sr. Liquidador de _____, en relación con su petición de valoración al amparo del art. 57 de la Ley General Tributaria, a la autoliquidación o Liquidación nº _____, promovida por D. _____ con N.I.F. _____, relativa al bien:

TIPO	MUNICIPIO	REF. CATASTRAL	VALOR CATASTRAL euros	AÑO	VALOR DECLARADO euros
<p>DESCRIPCION</p>					

Se emite la siguiente valoración, Aceptando el valor declarado No aceptando el valor declarado.

SUELO					
<i>Coef. correctores del valor del suelo</i>					
Superficie solar m ²	Valor por repercusión euros/ m ²	Nº fachadas	Longitud fachada		
		C ₁	C ₂		
CONSTRUCCIÓN					
Uso	Sup. constr. m ²	Tipología	Valor ofic. euros/ m ²	Calidad construcción	Coste unit. rep. euros/ m ²
<i>Coeficientes correctores del coste unitario de construcción</i>			<i>Coef. correctores que afectan al suelo y a la construcción</i>		
Antigüedad años	Conservación	Deprec. funcional	Af. cargas singulares	Af. urbanísticas	
C ₈	C ₉	C ₁₀	C ₁₁	C ₁₂	
			Coeficiente de realización		
			=		
SUELO Sup. cons. x V. por repercusión x C ₁ x C ₂			euros		
CONSTRUCCIÓN Coste: Sup. constr. x Coste unit. rep. x C ₈ x C ₉			euros		

VALOR COMPROBADO: (V. suelo + Coste constr.) x C₁₀ x C₁₁ x C₁₂ x Coef. realización = euros

MOTIVACION
<p>Fecha:</p> <p>Fdo.:</p> <p>Título:</p>

ANEXO V. B.

 <p>JUNTA DE EXTREMADURA CONSEJERIA DE HACIENDA Y PRESUPUESTO DIRECCION GENERAL DE INGRESOS SERVICIO DE VALORACIONES</p>	<p>VALORACIONES TRIBUTARIAS</p> <p>BIENES URBANOS. SIMPLIFICADA</p>
--	---

Sr. Liquidador de _____, en relación con su petición de valoración al amparo del art. 57 de la Ley General Tributaria, a la autoliquidación o Liquidación nº _____, promovida por D. _____ con N.I.F. _____, relativa al bien:

TIPO	MUNICIPIO	REF. CATASTRO	VALOR CATASTRAL euros	AÑO	VALOR DECLARADO euros
<p>DESCRIPCION</p>					

Se emite la siguiente valoración, Aceptando el valor declarado No aceptando el valor declarado.

Valor catastral		x	Coeficiente		=	Valor comprobado		euros
-----------------	--	---	-------------	--	---	------------------	--	-------

MOTIVACION	

Fecha:

Fdo.:

Título:

ANEXO V.C.

 <p>JUNTA DE EXTREMADURA CONSEJERIA DE HACIENDA Y PRESUPUESTO DIRECCION GENERAL DE INGRESOS SERVICIO DE VALORACIONES</p>	<p>VALORACIONES TRIBUTARIAS</p> <p>DECLARACION DE OBRA NUEVA CONSTRUIDA</p>
---	---

Sr. Liquidador de _____, en relación con su petición de valoración al amparo del art. 57 de la Ley General Tributaria, a la autoliquidación o Liquidación nº _____, promovida por D. _____ con N.I.F. _____, relativa al bien:

DESCRIPCIÓN

Se emite la siguiente valoración, Aceptando el valor declarado No aceptando el valor declarado.

Tipología	Valor Oficial	m2 Construidos	Calidad Constructiva	Coef. por calidad
<input type="text"/>	1 <input type="text"/>	2 <input type="text"/>	<input type="text"/>	3 <input type="text"/>
Valor Comprobado (1 x 2 x 3) =			<input type="text"/> euros	


MOTIVACION

Fecha:

Fdo.:

Título:

ANEXO V.D.

 <p>JUNTA DE EXTREMADURA CONSEJERIA DE HACIENDA Y PRESUPUESTO DIRECCION GENERAL DE INGRESOS SERVICIO DE VALORACIONES</p>	<p>VALORACIONES TRIBUTARIAS</p> <p>DECLARACION DE OBRA NUEVA EN CONSTRUCCIÓN</p>
--	--

Sr. Liquidador de _____, en relación con su petición de valoración al amparo del art. 57 de la Ley General Tributaria, a la autoliquidación o Liquidación nº _____, promovida por D. _____ con N.I.F. _____, relativa al bien:


DESCRIPCIÓN

Se emite la siguiente valoración, Aceptando el valor declarado No aceptando el valor declarado.

Presup. de ejecución material	Año visado	I.P.C.	Coefficiente general	Valor comprobado
1 <input type="text"/>	<input type="text"/>	2 <input type="text"/>	3 <input type="text"/>	1 x 2 x 3 <input type="text"/> euros

MOTIVACION
<p>Fecha:</p> <p>Fdo.:</p> <p>Título:</p>

ANEXO V. E.

	<p>JUNTA DE EXTREMADURA <i>CONSEJERIA DE HACIENDA Y PRESUPUESTO</i> DIRECCION GENERAL DE INGRESOS SERVICIO DE VALORACIONES</p>	<p>VALORACIONES TRIBUTARIAS VALORACIÓN LIBRE</p>
---	---	---


Sr. Liquidador de _____, en relación con su petición de valoración al amparo del art. 57 de la Ley General Tributaria, a la autoliquidación o Liquidación nº _____, promovida por D. _____ con N.I.F. _____, relativa al bien:

TIPO	MUNICIPIO	REF. CATASTRAL	VALOR CATASTRAL Euros	AÑO	VALOR DECLARADO euros
DESCRIPCION					

Se emite la siguiente valoración, Aceptando el valor declarado No aceptando el valor declarado.

MOTIVACION		Valor Comprobado : _____ euros.
<p>Fecha:</p> <p>Fdo.:</p> <p>Título:</p>		

ANEXO VI. A.

 <p>JUNTA DE EXTREMADURA CONSEJERIA DE HACIENDA Y PRESUPUESTO DIRECCION GENERAL DE INGRESOS SERVICIO DE VALORACIONES</p>	<p>VALORACIONES TRIBUTARIAS</p> <p>BIENES RUSTICOS</p>
---	--

Sr. Liquidador de _____, en relación con su petición de valoración al amparo del art. 57 de la Ley General Tributaria, a la autoliquidación o Liquidación nº _____, promovida por D. _____ con N.I.F. _____, relativa al bien:

TIPO	MUNICIPIO	REF. CATASTRAL	VALOR CATASTRAL euros	AÑO	VALOR DECLARADO euros
DESCRIPCION					

Se emite la siguiente valoración, Aceptando el valor declarado No aceptando el valor declarado.


Polig.	Parc.	Subparcela	Cultivo	Intensidad Productiva	Superficie Has	Valor unitario	Valor parcial
						Suma Valores	euros
<u>Coeficientes correctores</u>							
C1: Situación y accesos =			C2: Tamaño =				
C0: Otros =			C3: Mejoras =				

VALOR COMPROBADO: Suma valores parciales x C1 x C2 x C3 x C0 =

euros

MOTIVACION
<p>Fecha:</p> <p>Fdo.:</p> <p>Título:</p>

ANEXO VI. B.

 JUNTA DE EXTREMADURA CONSEJERIA DE HACIENDA Y PRESUPUESTO DIRECCION GENERAL DE INGRESOS SERVICIO DE VALORACIONES	VALORACIONES TRIBUTARIAS BIENES RUSTICOS. SIMPLIFICADA
---	---

Sr. Liquidador de _____, en relación con su petición de valoración al amparo del art. 57 de la Ley General Tributaria, a la autoliquidación o Liquidación nº _____, promovida por D. _____ con N.I.F. _____, relativa al bien:

TIPO	MUNICIPIO	REF. CATASTRAL	VALOR CATASTRAL euros	AÑO	VALOR DECLARADO euros
DESCRIPCION					

Se emite la siguiente valoración, Aceptando el valor declarado No aceptando el valor declarado.

Políg.	Parc.	Sparc.	Cultivo	Superficie Has	Valor Intermedio euros	Valor Comprobado euros

MOTIVACION
Fecha:
Fdo.:
Título: