

DOE

LUNES, 4
de agosto de 2008

DIARIO OFICIAL DE
EXTREMADURA



NÚMERO 150

[S U M A R I O]

I DISPOSICIONES GENERALES

Consejería de Educación

Educación. Premios. Orden de 16 de julio de 2008 por la que se convoca el XIV Premio Joaquín Sama a la Innovación Educativa en la Comunidad Autónoma de Extremadura 21133

II AUTORIDADES Y PERSONAL

2.— OPOSICIONES Y CONCURSOS

Universidad de Extremadura

Relación de aprobados. Resolución de 21 de julio de 2008, de la Gerencia, por la que se hace público el resultado definitivo del proceso selectivo convocado para ingreso en la Escala de Gestión de Servicios, Especialidad de Ingeniería Técnica Industrial 21146

**III OTRAS RESOLUCIONES****Consejería de Fomento**

Normas subsidiarias. Resolución de 29 de mayo de 2008, de la Comisión de Urbanismo y Ordenación del Territorio de Extremadura, por la que se aprueba definitivamente la revisión de las Normas Subsidiarias de Sierra de Fuentes **21147**

Consejería de Industria, Energía y Medio Ambiente

Impacto ambiental. Resolución de 15 de julio de 2008, de la Dirección General de Evaluación y Calidad Ambiental, por la que se formula declaración de impacto ambiental sobre el proyecto de concesión directa de explotación de recurso de la Sección C) denominado "El Chaparral 1", n.º 12.682-00, en el término municipal de Zalamea de la Serena **21331**

Consejería de Igualdad y Empleo

Sentencias. Ejecución. Resolución de 22 de julio de 2008, de la Dirección General de Trabajo, por la que se dispone la ejecución de la sentencia n.º 45 de 30 de mayo de 2008, del Juzgado de lo Contencioso-Administrativo n.º 1 de Badajoz **21335**

IV ADMINISTRACIÓN DE JUSTICIA**Juzgado de 1.ª Instancia n.º 2 de Badajoz**

Notificaciones. Edicto de 11 de julio de 2008 sobre notificación de sentencia dictada en juicio verbal n.º 217/2008 **21336**

V ANUNCIOS**Consejería de Administración Pública y Hacienda**

Notificaciones. Anuncio de 14 de julio de 2008 sobre notificación de expediente sancionador en materia de espectáculos públicos tramitado en la provincia de Badajoz **21337**

Consejería de Fomento

Contratación. Corrección de errores a la Resolución de 21 de julio 2008, de la Secretaría General, por la que se hace pública la convocatoria para la contratación de "Elaboración de ortofotografía del Noreste de Extremadura. Grupo POEX08_03". Expte.: AT0308093 **21338**



Información pública. Anuncio de 20 de diciembre de 2007 sobre construcción de vivienda unifamiliar aislada. Situación: finca "Los Pinos", parcela 27 del polígono 12. Promotor: Álvarez Navia Inversionistas, S.L., en Zafra **21339**

Información pública. Anuncio de 10 de junio de 2008 sobre legalización de adecuación de nave a vivienda unifamiliar. Situación: parcela 5 del polígono 33. Promotor: D.^a Dolores Montero Hinojosa, en Granja de Torrehermosa **21339**

Información pública. Anuncio de 16 de junio de 2008 sobre instalación de planta de clasificación de áridos y gravera. Situación: paraje "Dehesa Turuñuelo", parcela 125 del polígono 9. Promotor: D.^a Inés María Díaz Jiménez, en Medellín **21340**

Información pública. Anuncio de 25 de junio de 2008 sobre construcción de planta de fabricación de hormigón y clasificación de áridos. Situación: parcela 57 del polígono 14. Promotor: Hormigones Pacenses, S.L., en Aceuchal **21340**

Información pública. Anuncio de 25 de junio de 2008 sobre construcción de vivienda unifamiliar aislada. Situación: paraje "El Labrado", parcela 712 del polígono 6. Promotor: D. Francisco Anacleto García Carrasco, en Cabañas del Castillo **21341**

Información pública. Anuncio de 8 de julio de 2008 sobre reforma y ampliación de nave industrial. Situación: parcelas 587 y 588 del polígono 4. Promotor: Transportes y Suministros Duque y Vaquero, S.L., en Jerte **21341**

Consejería de Industria, Energía y Medio Ambiente

Recursos. Emplazamientos. Anuncio de 10 de julio de 2008 por el que se hace pública la interposición del recurso contencioso-administrativo que ha dado lugar al procedimiento abreviado n.º 285/2007, instado ante el Juzgado de lo Contencioso-Administrativo n.º 1 de Mérida, y se realiza el consecuente emplazamiento **21342**

Recursos. Emplazamientos. Anuncio de 10 de julio de 2008 por el que se hace pública la interposición del recurso contencioso-administrativo que ha dado lugar al procedimiento abreviado n.º 323/2007, instado ante el Juzgado de lo Contencioso-Administrativo n.º 1 de Mérida, y se realiza el consecuente emplazamiento **21342**

Recursos. Emplazamientos. Anuncio de 10 de julio de 2008 por el que se hace pública la interposición del recurso contencioso-administrativo que ha dado lugar al procedimiento abreviado n.º 343/2007, instado ante el Juzgado de lo Contencioso-Administrativo n.º 1 de Mérida, y se realiza el consecuente emplazamiento **21343**

Recursos. Emplazamientos. Anuncio de 16 de julio de 2008 por el que se hace pública la interposición del recurso contencioso-administrativo que ha dado lugar al procedimiento abreviado n.º 289/2007, instado ante el Juzgado de lo Contencioso-Administrativo n.º 1 de Mérida, y se realiza el consecuente emplazamiento **21343**

Recursos. Emplazamientos. Anuncio de 16 de julio de 2008 por el que se hace pública la interposición del recurso contencioso-administrativo que ha dado lugar al procedimiento



abreviado n.º 299/2007, instado ante el Juzgado de lo Contencioso-Administrativo n.º 1 de Mérida, y se realiza el consecuente emplazamiento 21344

Recursos. Emplazamientos. Anuncio de 16 de julio de 2008 por el que se hace pública la interposición del recurso contencioso-administrativo que ha dado lugar al procedimiento abreviado n.º 344/2007, instado ante el Juzgado de lo Contencioso-Administrativo n.º 1 de Mérida, y se realiza el consecuente emplazamiento 21344

Servicio Extremeño de Salud

Contratación. Resolución de 29 de julio de 2008, de la Gerencia del Área de Salud de Mérida, por la que se hace pública la convocatoria para el "Suministro del Plan de Montaje de Anatomía Patológica". Expte.: CS/02/1108038761/08/CA 21345

Ayuntamiento de Badajoz

Urbanismo. Anuncio de 1 de julio de 2008 sobre Estudio de Detalle 21347

Ayuntamiento de Plasencia

Urbanismo. Edicto de 24 de julio de 2008 sobre Estudio de Detalle 21347

Notaría de Olivenza

Información pública. Edicto de 18 de julio de 2008 sobre acta de notoriedad para constatación de exceso de cabida 21347



I DISPOSICIONES GENERALES

CONSEJERÍA DE EDUCACIÓN

ORDEN de 16 de julio de 2008 por la que se convoca el XIV Premio Joaquín Sama a la Innovación Educativa en la Comunidad Autónoma de Extremadura. (2008050282)

Las necesidades de la sociedad actual, en la que las Tecnologías de la Información y Comunicación tienen un protagonismo en todos los campos de nuestra vida social, cultural, educativa, así como los cambios entre la concepción actual de los procesos de enseñanza y aprendizaje, justifican sobradamente que el sistema educativo fomente la participación en procesos de innovación.

La innovación y la investigación, desarrolladas en el propio centro educativo como escenario en el que tienen lugar estas acciones y cuyos protagonistas, especialmente el profesorado, son los verdaderos agentes, constituyen procesos que promueven el cambio y propician la mejora de la calidad educativa, como reconoce la propia Ley Orgánica 2/2006, de 3 de mayo, de Educación, para cuyo fomento en su artículo 90 determina la posibilidad de reconocer y premiar la labor didáctica o de investigación de profesores y centros.

Dada la importancia e influencia que ambos procesos —innovación e investigación— tienen sobre el sistema educativo, se hace necesario continuar con un incremento sistemático de la cantidad y calidad de los mismos desde las administraciones educativas para fomentar y ayudar a la formación adecuada de la comunidad educativa en su conjunto.

En esta convocatoria se pretende potenciar los trabajos que conjuguen la filosofía de Joaquín Sama con la actualidad del Sistema Educativo Extremeño. Se intenta con ello implicar al personal de los centros educativos, Centros de Profesores y de Recursos y AMPAS de dichos centros en la utilización de todos los recursos que ofrece el Sistema Educativo Extremeño para conseguir una formación adecuada de la comunidad educativa que contribuya a mejorar la calidad de la educación.

Debido a la responsabilidad de gestión de los servicios educativos no universitarios, y a la voluntad de integrar de manera oficial la Cultura Extremeña en los diferentes currículos escolares, se hace más necesaria, si cabe, la innovación e investigación en el subsistema educativo extremeño.

Por Decreto 87/2005, de 12 de abril, se regulan determinadas subvenciones en materia de innovación e investigación educativa, modificado por Decreto 51/2007, de 20 de marzo, y Decreto 116/2008, de 6 de junio, regulando en su Título III el premio objeto de esta convocatoria.

Por todo lo anterior, de conformidad con lo establecido en el Decreto 87/2005, de 12 de abril, por el que se regulan determinadas subvenciones en materia de innovación e investigación educativa (DOE núm. 43, de 16 de abril), modificado por Decreto 51/2007, de 20 de marzo (DOE núm. 36, de 27 de marzo), y Decreto 116/2008, de 6 de junio (DOE núm. 113, de 12



de junio), en virtud de las competencias que me atribuye la Ley 1/2002, de 28 de febrero, del Gobierno y de la Administración de la Comunidad Autónoma de Extremadura, y a propuesta del Director General de Política Educativa,

D I S P O N G O :

Artículo 1. Convocatoria.

Por la presente Orden se convoca el XIV Premio "Joaquín Sama", edición 2008, para los trabajos o experiencias pedagógicas de innovación educativa del personal de los centros educativos de los niveles previos a la Universidad de la Comunidad Autónoma de Extremadura, y de los Centros de Profesores y Recursos, que se encuentren en activo durante la realización del trabajo o experiencia, así como las AMPAS de dichos centros, en el marco de lo señalado en el Título III del Decreto 87/2005, de 12 de abril, modificado por Decreto 51/2007, de 27 de marzo, y Decreto 116/2008, de 6 de junio, por el que se regulan determinadas subvenciones en materia de innovación e investigación educativas.

El importe total para esta convocatoria es de 99.000 euros, que se imputarán con cargo a la aplicación presupuestaria 2008.13.02.423A.481.00, superproyecto 2000.1302.9005, proyecto 2000.1302.0025, de los Presupuestos Generales de la Comunidad Autónoma de Extremadura para 2008. De dicho importe se destinarán 33.000 euros para cada una de las tres modalidades.

Artículo 2. Temática, modalidad y cuantía de los premios.

1. Se podrán presentar trabajos o experiencias que versen sobre los siguientes aspectos:

- Educación en valores.
- Innovación e investigación pedagógica y profesional de las distintas áreas o ámbitos concernientes a la vida educativa.
- Fomento y uso de las tecnologías de la información y comunicación.
- Fomento y uso de lenguas extranjeras.
- Gestión y organización de centros educativos y cooperación con instituciones del entorno en relación con los temas anteriores.

2. Se establecen tres modalidades:

- A) UNA ESCUELA MÁS CÍVICA Y SOLIDARIA. Trabajos, materiales educativos, experiencias o procesos que supongan un esfuerzo de interés en el desarrollo de alguno de los siguientes temas: educación en valores, educación para la ciudadanía y los derechos humanos, o convivencia escolar.
- B) UNA ESCUELA MÁS COOPERATIVA Y EQUITATIVA. Trabajos, materiales educativos, experiencias o procesos que supongan un esfuerzo de interés en el desarrollo de alguno de los siguientes temas: gestión y organización de centros, cooperación con instituciones del entorno, igualdad de oportunidades y acceso, acogimiento y orientación del alumnado, atención a la diversidad, o promoción de actividades extraescolares.



C) UNA ESCUELA DEL SIGLO XXI. Trabajos, materiales educativos, experiencias o procesos que supongan un esfuerzo de interés en el desarrollo de alguno de los siguientes temas: promoción y uso de las T.I.C y/o de lenguas extranjeras de forma transversal (bilingüismo o multilingüismo). Estos materiales habrán de ser digitales y deberán de integrarse y funcionar correctamente en la Red Tecnológica Educativa de Extremadura y, por tanto, se garantizará que los mismos funcionen sobre entorno gnu/LinEx y en red.

3. La cuantía de los premios en cada una de las tres modalidades anteriores será la siguiente:

- Primer premio: 18.000 euros.
- Segundo premio: 9.000 euros.
- Tercer premio: 6.000 euros.

Artículo 3. Presentación de trabajos, documentación y subsanación de errores.

1. Para optar a estos premios, los participantes deberán elaborar un trabajo que pueda tener su aplicación práctica en el aula y que verse sobre los temas mencionados. Los trabajos se presentarán por triplicado y, en soporte informático, aquéllos que lo requieran.

En todo caso, deberán de ser originales, inéditos y no premiados, subvencionados o becados con anterioridad, ya sea por entidad pública o privada.

2. El plazo de presentación de los trabajos finaliza el 30 de septiembre de 2008.

3. Cuando se trate de equipos de trabajo, deberá hacerse constar expresamente en la solicitud los compromisos de ejecución asumidos o ejecución realizada por cada miembro del equipo, así como el importe de la subvención a aplicar a cada uno de ellos. En este supuesto habrán de nombrar un representante o coordinador con poderes bastantes para cumplir las obligaciones que corresponden al citado equipo.

La solicitud de participación se formalizará en el impreso normalizado que figura como Anexo I de esta Orden. Dichas solicitudes irán dirigidas a la Consejera de Educación y podrán ser presentadas en el registro de la Consejería de Educación, C/ Santa Julia, 5 (06800) Mérida, en el registro de la Dirección General de Política Educativa, sita en la C/ Delgado Valencia, 6 (06800) Mérida, en las Delegaciones Provinciales de Educación en Cáceres y Badajoz, en los Centros de Atención Administrativa de la Junta de Extremadura, así como en los Registros u Oficinas a los que se refiere el artículo 38.4 de la Ley 30/1992, de 26 de noviembre, de Régimen Jurídico de las Administraciones Públicas y del Procedimiento Administrativo Común.

En el caso de que optaran por presentar su solicitud en una Oficina de Correos, lo harán en sobre abierto para que la instancia sea fechada y sellada antes de ser certificada.

4. La solicitud de participación deberá acompañarse por:

a) Con carácter general, cada trabajo deberá ir acompañado de Certificación del Director/a del Centro, acreditativa de que los/las participantes se encuentran en situación de servicio activo como personal del mismo o han estado en el mismo con ese carácter durante la realización del trabajo o experiencia. En el supuesto de que uno/a de los/as



autores/as del trabajo o experiencia educativa sea el Director/a del Centro, la certificación habrá de ser expedida por el Secretario/a del Centro. En el supuesto de Asociaciones de Madres y Padres de Alumnos habrán de aportar la documentación relativa a su inscripción en registro correspondiente, así como un informe de la Dirección del Centro que acredite la actividad de la entidad en el centro educativo.

- b) Todos los trabajos deberán ir acompañados del impreso que figura en el Anexo II con objeto de ser referenciados en la base de datos REDINED (Red de Bases de Datos de Información Educativa).
 - c) Todos los trabajos deberán llevar una memoria descriptiva de la actividad donde se refleje la justificación de la actividad, los objetivos y contenidos; la organización de las fases (si las hubiere); metodología utilizada; fechas o periodos de realización; desarrollo de la actividad; criterios y procedimientos de evaluación y posibilidades de prolongación de la actividad (Anexo V).
 - d) En toda portada, página inicial o cubierta del material presentado deberá figurar, al menos, el título del trabajo o experiencia y la indicación Premio "Joaquín Sama" a la Innovación Educativa 2008.
 - e) En el caso de aquellos trabajos presentados que utilicen como soporte las nuevas tecnologías, deberán acompañar:
 - Las instrucciones necesarias para su instalación y manejo, así como de los requerimientos mínimos necesarios para su ejecución.
 - Declaración jurada del autor o coordinador de que cualquier tipo de medio utilizado en la elaboración del trabajo cumple la legislación vigente sobre derechos de autor y, por tanto, está perfectamente adecuado para su publicación y divulgación por esta Consejería (ANEXO III).
 - f) Declaración responsable del solicitante y de cada uno de los miembros del equipo de trabajo. Se adjunta modelo orientativo según Anexo IV.
5. Si la solicitud o la documentación que fuere presentada tuviere algún defecto, se estará a lo dispuesto en el artículo 71.1 de Ley 30/1992, de 26 de noviembre, requiriéndose al interesado para que, en un plazo de diez días, subsane la falta o acompañe los documentos preceptivos, con indicación de que si así no se hiciera se tendrá por desistido de su petición, previa resolución que deberá ser dictada en los términos previstos en el artículo 42 de la citada Ley.

Artículo 4. Órganos de instrucción y de evaluación de solicitudes.

1. El órgano competente para la instrucción del expediente será la Dirección General de Política Educativa, a la que se remitirán todos los trabajos.
2. El órgano competente para la valoración de las solicitudes será un Jurado de Selección presidido por el Director General de Política Educativa o persona en quien delegue, y ocho vocales. Actuará como Secretario, con voz y sin voto, el Jefe de Servicio de Coordinación Educativa de la Dirección General de Política Educativa.



3. El Jurado de Selección tendrá las siguientes atribuciones:
 - a) Petición de informes y documentos que se estimen necesarios para un mejor conocimiento y valoración de las solicitudes, dentro de los límites establecidos por el artículo 35.f) de la Ley 30/1992, de 26 de noviembre.
 - b) Formular el informe en que se concrete el resultado de la evaluación efectuada para remitirlo al Director General de Política Educativa que deberá emitir la correspondiente propuesta de resolución.
4. Como criterios generales básicos, el Jurado tendrá en cuenta en cada uno de los trabajos o experiencias presentados:
 - Que responda a los fines del Premio en todos sus extremos.
 - Que integren planteamientos novedosos en metodología.
 - Que reviertan en la formación del alumnado.
 - Que pueda ser asumido por otros centros educativos.
 - Para los trabajos que utilicen como soporte las nuevas tecnologías se tendrá en cuenta entre otros aspectos: el grado de interactividad del trabajo presentado, entorno amigable (facilidad de manejo), aplicaciones abiertas (adaptable a las necesidades de los usuarios), cercanos a la realidad cotidiana de los centros.
5. Los premios podrán ser declarados desiertos.
6. Los participantes sólo podrán beneficiarse de un único premio en cada convocatoria.

Artículo 5. Resolución.

1. Vista la propuesta de resolución emitida por el Director General de Política Educativa, la Consejera de Educación dictará resolución en el plazo máximo de seis meses a partir de la fecha de finalización del plazo de presentación de solicitudes. Dicha resolución será publicada en el Diario Oficial de Extremadura conteniendo la relación de trabajos premiados, con expresión de los recursos pertinentes.
2. Transcurrido el plazo máximo para que recaiga la resolución de concesión de la subvención, el interesado la podrá entender desestimada por silencio administrativo.
3. En el caso de que el beneficiario sea un equipo de trabajo, la resolución de concesión deberá contener los compromisos de ejecución asumidos por cada miembro y el importe de la subvención a aplicar a cada uno de ellos.

Artículo 6. Pagos.

1. El abono de los premios será efectuado de una sola vez, durante el mismo ejercicio económico en el que se convocan, mediante transferencia a nombre del/los autor/autores del proyecto.



2. El órgano gestor, con carácter previo al pago, comprobará que los beneficiarios se encuentran al corriente de las obligaciones con la Hacienda Autonómica. En la solicitud se prevé un apartado para autorizar expresamente al órgano gestor para recabar las certificaciones de estar al corriente de dichas obligaciones. La autorización no es obligatoria; si los interesados no la otorgan deberán presentar los certificados correspondientes junto con la solicitud.
3. Cada uno de los autores de los trabajos seleccionados deberán presentar, en el plazo de diez días desde la resolución, original del documento de "Alta de Terceros" ante la Dirección General de Política Educativa.

Artículo 7. Régimen de compatibilidades e incompatibilidades.

Los trabajos presentados al amparo de esta convocatoria no podrán haber sido premiados, subvencionados o becados, con anterioridad, ya sea por entidad pública o privada.

Artículo 8. Publicación de los trabajos.

La Consejería de Educación se reserva, respetando la autoría, la facultad de realizar una primera edición de los trabajos premiados. En el caso de que no se publiquen los trabajos por la Consejería de Educación en el plazo de doce meses, a partir de la fecha de resolución de la convocatoria publicada en el Diario Oficial de Extremadura, los/as autores/as podrán publicarlo, haciendo mención de la ayuda recibida. Esta mención deberá aparecer, de la misma forma, en cualquier publicación parcial o total del trabajo, cualquiera que sea al medio que se utilice para su edición.

Los/as participantes que sean premiados/as se comprometerán a presentar, en el plazo de dos meses desde la publicación de la Resolución de concesión en el DOE, copia del trabajo en soporte informático.

Artículo 9. Recursos.

Contra la presente Orden, que pone fin a la vía administrativa, los interesados podrán interponer potestativamente recurso de reposición ante la Consejera de Educación, en el plazo de un mes, contado a partir del día siguiente a su publicación en el Diario Oficial de Extremadura. Podrán también interponer directamente, en el plazo de dos meses, contados a partir del día siguiente a su publicación en el Diario Oficial de Extremadura, el recurso contencioso-administrativo ante el Tribunal Superior de Justicia de Extremadura. Todo ello, sin perjuicio de que el interesado puede ejercitar cualquier otro recurso que estime procedente.

Disposición final única. Autorización.

Se faculta al Director General de Política Educativa para dictar cuantos actos sean necesarios para la ejecución de la presente Orden.

Mérida, a 16 de julio de 2008.

La Consejera de Educación,
EVA MARÍA PÉREZ LÓPEZ

**3. Datos de la experiencia o investigación:**

3.1. Título:
3.2. Material que presenta: - - - - -
3.3. Modalidad del trabajo (marcar con una "X") <input type="checkbox"/> A <input type="checkbox"/> B <input type="checkbox"/> C
3.4. Temática del trabajo (marcar con una "X") <input type="checkbox"/> Educación en valores. <input type="checkbox"/> Innovación e investigación pedagógica y profesional de las distintas áreas o ámbitos concernientes a la vida educativa. <input type="checkbox"/> Fomento y uso de las tecnologías de la información y comunicación. <input type="checkbox"/> Fomento y uso de lenguas extranjeras. <input type="checkbox"/> Gestión y organización de centros educativos y cooperación con instituciones del entorno en relación con los temas anteriores.
3.5. Tipo: (marcar con una "X") <input type="checkbox"/> Diseño de un proyecto de trabajo <input type="checkbox"/> Experiencia ya realizada
3.6. Etapa Educativa. (marcar con una "X") <input type="checkbox"/> Educación Infantil <input type="checkbox"/> Educación Primaria <input type="checkbox"/> Educación Secundaria

Don/Dña. _____, Autor/a coordinador/a del trabajo de investigación/experiencia titulado _____ remito la presente instancia junto con los tres ejemplares del trabajo y la documentación reflejada en el Art. 3.4 de la Orden de 17 de julio de 2008, al objeto de participar en los Premios "Joaquín Sama 2008".

En _____ a ____ de _____ de 2008

Fdo.: _____

Se autoriza al órgano gestor para recabar los certificados acreditativos de que los beneficiarios se encuentran al corriente con las obligaciones de la Hacienda Autonómica. (Dicha autorización no es obligatoria; si los interesados no la otorgan, deberán presentar los certificados correspondientes junto con la solicitud).

Fdo.: _____

Se informa al interesado/a que suscriba la presente solicitud que los datos de carácter personal que haga constar en el presente impreso serán objeto de tratamiento automatizado a los fines de tramitar su solicitud por parte de la Administración Pública educativa, adoptándose las medidas oportunas para asegurar un tratamiento confidencial de los mismos.

La cesión de datos de carácter personal se hará en la forma y con las limitaciones y derechos que otorga la Ley Orgánica 15/1999, de 13 de diciembre, de protección de datos de carácter personal.

El interesado podrá ejercitar los derechos de acceso, rectificación, cancelación y oposición contemplados en la citada Ley, ante la Dirección General de Política Educativa (C/ Delgado Valencia, nº 6, 06800-MÉRIDA)

EXCMA. SRA. CONSEJERA DE EDUCACIÓN DE LA JUNTA DE EXTREMADURA

**ANEXO II****REDINED EXTREMADURA****Red de Bases de Datos de Información Educativa en Extremadura**

Título del trabajo:		
Autor/Autores: (Indicar nombre completo y apellidos)		
Coordinador: (Indicar nombre completo y apellidos)		
Tipo documental: Proyecto educativo Proyecto de renovación pedagógica		
Año de inicio/Año de finalización de la innovación:		
Nombre del centro donde se realiza el trabajo:		
Dirección:		
Localidad:		C.P.:
Provincia:	Tfno:	Fax:
Correo electrónico:		
Resumen ⁽¹⁾ :		
Descripción física ⁽²⁾ :		
¿Está el trabajo accesible a través de Internet? Indique la dirección:		
Ámbito educativo al que está dirigido la innovación:		
Educación Infantil	Formación Profesional	Enseñanzas de Régimen Especial
Educación Primaria	Educación de Adultos	Ámbito general
Educación Secundaria	Educación Especial	
Fuente de Financiación:		

(1) Describir el contenido del documento, evitando repeticiones con respecto al resto de la ficha. Se incluirán los objetivos, desarrollo de la experiencia, resultados (se especificará si hay una evaluación y de qué tipo) y materiales utilizados. Se indicará si incluye bibliografía y las páginas que ocupa

(2) Especificar el número de páginas del documento, posibles ilustraciones (gráficos, dibujos, fotografías) y material anexo (vídeos, disquetes de ordenador, CD-Roms, etc.).

**ANEXO III****DECLARACIÓN JURADA
CUMPLIMIENTO DE LA NORMATIVA
VIGENTE SOBRE LOS DERECHOS DE AUTOR**

D/D^a. _____ con
D.N.I. _____, como Solicitante o Coordinador/a del Trabajo titulado

_____ en cumplimiento del Artículo 3.4.e) de la Orden de 17 de julio de 2008, de la Consejería de Educación, por la que se convoca el XIV Premio “Joaquín Sama” a la Innovación Educativa en la Comunidad Autónoma de Extremadura,

DECLARA BAJO JURAMENTO

Que las imágenes, sonidos y textos o cualquier otro medio que se ha utilizado en la elaboración del trabajo y que forma parte del producto final, son originales y propios de este autor o grupo o, en caso contrario, que cumplen con la normativa vigente sobre los derechos de autor, quedando la Consejería de Educación autorizada para su difusión a través del trabajo que pretende realizarse, libre de derechos en su totalidad o en alguna de sus partes.

En _____, a __ de _____ de 2008.

El/la Solicitante o Coordinador/a

Fdo.: _____

**ANEXO IV
DECLARACIÓN RESPONSABLE**

D/D^a: _____ con
DNI/CIF _____,

DECLARA

- Que el/la beneficiario/a no ha sido condenado/a o sancionado/a mediante sentencia firme o resolución firme a la pérdida de posibilidad de obtener subvenciones o ayudas públicas.
- Que el/la beneficiario/a no ha dado lugar, por causa de la que hubiese sido declarada culpable, a la resolución firme de cualquier contrato celebrado con la Administración.
- Que el/la beneficiario/a se halla al corriente de sus obligaciones tributarias y de Seguridad Social.
- Que el/la beneficiario/a no tiene la residencia fiscal en un país o territorio calificado reglamentariamente como paraíso fiscal.
- Que el/la beneficiario/a se halla al corriente de pago de obligaciones por reintegro de subvenciones.
- Que el/la beneficiario/a, administrador de sociedad mercantil o representante legal de la entidad solicitante, en su caso, no se encuentra incurso en alguno de los supuestos de la Ley 5/2006, de 10 de abril, de regulación de los conflictos de intereses de los miembros del Gobierno y de los altos cargos de la Administración General del Estado, de la Ley 53/1984, de 26 de diciembre, de incompatibilidades del personal al servicio de las Administraciones Públicas, o tratarse de cualquiera de los cargos electivos regulados en la Ley Orgánica 5/1985, de 19 de junio, del Régimen Electoral General, en los términos establecidos en la misma o en la normativa autonómica que regule estas materias.
- Que el/la beneficiario/a no ha solicitado la declaración de concurso, ni ha sido declarada/o insolvente en cualquier procedimiento, ni se halla declarada en concurso, ni está sujeta a intervención judicial ni ha sido inhabilitada/o conforme a la Ley Concursal sin que haya concluido el periodo de inhabilitación fijado en la sentencia de calificación del concurso.
- Que, en el caso, de entidades sin personalidad jurídica previstas en el artículo 11.3 de la Ley General de Subvenciones, ninguno de sus miembros se halla incurso en ninguna de las prohibiciones de los apartados anteriores.

Declaración que firmo en _____, a ____ de _____ de 2008.

Fdo.: _____

EXCMA. SRA. CONSEJERA DE EDUCACIÓN DE LA JUNTA DE EXTREMADURA

**ANEXO V
MEMORIA DESCRIPTIVA****I.- DATOS GENERALES DEL PROYECTO:**

Coordinador/a:	
Centro:	
Dirección Centro:	
Localidad:	C.P.:
Provincia:	Tfno.:
Fax:	Correo electrónico:

2.- CARACTERÍSTICAS DEL PROYECTO:

I. JUSTIFICACIÓN DE LA ACTIVIDAD
2.OBJETIVOS Y CONTENIDO
3. ORGANIZACIÓN DE LAS FASES (si las hubiere)



4. METODOLOGÍA UTILIZADA

5. FECHAS O PERIODOS DE REALIZACIÓN

6. DESARROLLO DE LA ACTIVIDAD

7. CRITERIOS Y PROCEDIMIENTOS DE EVALUACIÓN



II AUTORIDADES Y PERSONAL

2.— OPOSICIONES Y CONCURSOS

UNIVERSIDAD DE EXTREMADURA

RESOLUCIÓN de 21 de julio de 2008, de la Gerencia, por la que se hace público el resultado definitivo del proceso selectivo convocado para ingreso en la Escala de Gestión de Servicios, Especialidad de Ingeniería Técnica Industrial. (2008062344)

En cumplimiento de lo dispuesto en la base 8.6 de la convocatoria para el ingreso en la Escala de Gestión de Servicios, Especialidad de Ingeniería Técnica Industrial de la Universidad de Extremadura, mediante el sistema de acceso libre (DOE núm. 130, de 10 de noviembre), procede se haga público el resultado definitivo del mismo, declarando desierta la provisión de la única plaza convocada.

El presente acto administrativo, dictado por delegación del Sr. Rector Magnífico de la Universidad de Extremadura, agota la vía administrativa y podrá ser recurrido ante el Juzgado de lo Contencioso-Administrativo competente en el plazo de dos meses a partir del día siguiente a la publicación oficial, de conformidad con lo dispuesto en los artículos 14 y 16 de la Ley 29/1998, de 13 de julio, reguladora de la Jurisdicción Contencioso-Administrativa, y en concordancia con lo establecido en el artículo 6.4 de la Ley Orgánica de Universidades 6/2001, de 21 de diciembre, sin perjuicio de cualquier otro que conviniera a los derechos de los legitimados para ello.

Badajoz, a 21 de julio de 2008.

El Gerente,
LUCIANO CORDERO SAAVEDRA



III OTRAS RESOLUCIONES

CONSEJERÍA DE FOMENTO

RESOLUCIÓN de 29 de mayo de 2008, de la Comisión de Urbanismo y Ordenación del Territorio de Extremadura, por la que se aprueba definitivamente la revisión de las Normas Subsidiarias de Sierra de Fuentes. (2008062298)

La Comisión de Urbanismo y Ordenación del Territorio de Extremadura, en sesión de 29 de mayo de 2008, adoptó la siguiente Resolución:

Visto el expediente de referencia, así como los informes emitidos por el personal adscrito a la Dirección General de Urbanismo y Ordenación del Territorio y debatido el asunto.

De conformidad con lo previsto en el art. 7.2.h del Decreto 314/2007, de 26 de octubre, de atribuciones de los órganos urbanísticos y de ordenación del territorio, y de organización y funcionamiento de la Comisión de Urbanismo y Ordenación del Territorio, en el artículo único.2 del Decreto del Presidente 29/2007, de 28 de septiembre, y el art. 3, séptimo del Decreto 299/2007, de 28 de septiembre, por el que se extingue la Agencia Extremeña de la Vivienda, el Urbanismo y el Territorio, y se modifica el Decreto 186/2007, de 20 de julio, corresponde el conocimiento del asunto, al objeto de su resolución, a la Comisión de Urbanismo y Ordenación del Territorio de Extremadura.

Puesto que Sierra de Fuentes no dispone de Normas Subsidiarias de Planeamiento Municipal adaptadas u homologadas a la ordenación estructural del art. 70.1.1 de la Ley 15/2001 (LSOTEX), hasta tanto dicha homologación se produzca, la competencia de aprobación definitiva del planeamiento radicará, en todo caso, en dicho órgano de la Junta de Extremadura.

Cualquier innovación de las determinaciones de los planes de ordenación urbanística deberá ser establecida por la misma clase de plan y observando el mismo procedimiento seguido para la aprobación de dichas determinaciones (art. 80 de 15/2001 —LSOTEX—).

Respecto del asunto epigrafiado se observaron en su momento las normas sustantivas y de procedimiento previstas en la Ley 13/1997, de 23 de diciembre, reguladora de la actividad urbanística de la Comunidad Autónoma en relación con el art. 114 del TRLS aprobado por Decreto Legislativo 1/1992, de 26 de junio, y en el art. 132 del Reglamento de Planeamiento aprobado por Real Decreto 2159/1978, de 23 de junio, con la particularidad para este caso concreto, de que esta nueva resolución tiene por único objeto comprobar que se ha subsanado en debida forma por el Ayuntamiento una irregularidad invalidante en el acuerdo plenario de aprobación provisional adoptado el 31-1-02, como parte del procedimiento de aprobación de la Revisión de las Normas Subsidiarias de Planeamiento Municipal, que fueron aprobadas definitivamente por esta Comisión mediante resolución de 21-11-02 y publicada en el DOE de 20-3-03, y que la Sala de lo Contencioso-Administrativo del Tribunal Superior de Justicia de Extremadura declaró "nula" por no estar ajustada al Ordenamiento Jurídico (sentencia n.º 162, de 28-2-06).



En ejecución material de la citada sentencia en relación con recurso contencioso-administrativo n.º 1743/03 (en la que el Tribunal no apreció temeridad o mala fe), el Ayuntamiento de Sierra de Fuentes ha decidido "retrotraer" las actuaciones del citado expediente al momento que se cometió el "vicio" que originó la nulidad, conservando, por razones de seguridad jurídica y evitar perjuicios a terceros "ajenos" al litigio, la validez del resto de las actuaciones llevadas a cabo hasta ese momento y sus respectivas previsiones, conforme a las cuales se ha venido desarrollando urbanísticamente el Municipio.

Para ello, el Ayuntamiento ha adoptado, con fecha 29 de abril de 2008, un nuevo acuerdo de aprobación provisional que, al no contar actualmente con la presencia de las personas declaradas en su momento (31-1-02) incurso en causa de "abstención" debe presumirse válido. Manifestando en este mismo acto su voluntad de conservar el resto de los trámites y actos complementarios de este procedimiento, y ratificando y haciendo suyo como propuesta el contenido "íntegro" del proyecto aprobado por esta Comisión el 21-11-02.

Esta revisión limitada en su "alcance" a subsanar ese vicio de nulidad en el acuerdo de aprobación provisional adoptando, tiene su fundamento en el principio de conservación de los actos administrativos cuyo contenido se hubiera mantenido igual de no haberse cometido la infracción, contemplado en el art. 66 de la Ley 30/1992, de 26-11, de RJAP y PAC, y en el art. 73 de la Ley 29/1998, de 13 de julio, reguladora de la Jurisdicción Contencioso-Administrativa, cuyo tenor literal es el siguiente:

"Las sentencias firmes que anulen un precepto de una disposición general no afectarán por sí mismas a la eficacia de las sentencias o actos administrativos firmes que lo hayan aplicado antes de que la anulación alcanzara efectos generales, salvo en el caso de que la anulación del precepto supusiera la exclusión o la reducción de las sanciones aún no ejecutadas completamente".

Dicho precepto sigue en la misma línea la doctrina jurisprudencial mantenida en relación con el contenido de lo dispuesto en el artículo 120 de la derogada Ley de Procedimiento Administrativo de 17 de julio de 1958 o el artículo 40.1 de la Ley Orgánica del Tribunal Constitucional.

En este sentido y con anterioridad a la entrada en vigor de la actual Ley de la Jurisdicción Contencioso-Administrativa, la jurisprudencia mantenía que aunque en puridad la doctrina de la declaración de nulidad de una disposición general, por ser de pleno derecho, producía efectos "ex tunc" y no "ex nunc", es decir, que los mismos no se producen a partir de la declaración, sino que se retrotraen al momento mismo en que se dictó la disposición declarada nula, esta eficacia, por razones de seguridad jurídica y en garantía de las relaciones establecidas era atemperada por el contenido de lo dispuesto en el citado artículo 120 de la Ley de Procedimiento Administrativo, en el que se disponía la subsistencia de los actos firmes dictados en aplicación de la disposición general declarada nula, equiparando la anulación a la derogación, en que los efectos son "ex nunc" y no "ex tunc", si bien sólo respecto de los actos firmes, permaneciendo en cuanto a los no firmes la posibilidad de impugnarlos en función del ordenamiento jurídico aplicable una vez declarada nula la disposición general. En definitiva, se establecía como doctrina legal que la estimación de un recurso interpuesto contra una disposición general, en cuanto implique la declaración de nulidad de aquélla y su derogación, sin distinción del motivo que sirvió de fundamento para tal declaración, no afectará a los actos firmes dictados en aplicación de la misma, los



cuales permanecerán subsistentes, declaración que, en todo caso, se hace respetando la situación jurídica particular derivada de la sentencia recurrida, en lo que al recurrente en la instancia se refiere.

Analizando el actual artículo 73 de la Ley de la Jurisdicción Contencioso-Administrativa, y de conformidad con la doctrina jurisprudencial expuesta, para que la anulación de una disposición general no afecte a la eficacia de los actos dictados a su amparo, es necesario que éstos hayan adquirido firmeza por no ser "ab initio" susceptibles de recurso o por haber transcurrido los plazos establecidos al efecto. En otro caso, la anulación trasciende y puede hacerse valer en el recurso que se interponga frente a la sentencia que declare la validez de los actos administrativos que hayan aplicado que tengan la cobertura de aquella norma en la impugnación de estos mismos actos.

Según los fundamentos de la referida sentencia n.º 162/06, se ha comprobado que, tanto el anterior Alcalde, como un concejal hermano del anterior, disponían en exclusividad o copropiedad, de terrenos sitos en las previstas UA-7, UA-1 y SAU-5, que fueron objeto de recalificación y/o reclasificación, por lo que, de haberse ejercido la obligada abstención de ambos, no hubiera sido posible el acuerdo de aprobación provisional adoptado el pasado 31-1-02.

Esta Comisión entiende que con el nuevo acuerdo de aprobación provisional adoptado con fecha 29 de abril de 2008, la nueva Corporación ha subsanado el vicio de nulidad anterior, y ha asumido libremente el contenido "íntegro" del planeamiento consecuentemente afectado.

No obstante, al haber recaído aprobación inicial (25-11-1999) con fecha anterior a la entrada en vigor de la actual Ley 15/2001, de 14 de diciembre, del Suelo y Ordenación Territorial de Extremadura, el Ayuntamiento deberá exigir que se "ajuste", tanto el posterior planeamiento de desarrollo, régimen urbanístico y actividad de ejecución del "suelo urbano no consolidado" y del "suelo urbanizable", como el régimen y actividad de ejecución del "suelo no urbanizable" a las previsiones de la citada Ley, con la incorporación de las correspondientes actualizaciones de obligada observancia, derivadas del régimen básico del suelo previsto en el Título II de la Ley 8/2007, de 28 de mayo de suelo (estatal).

En su virtud, esta Comisión de Urbanismo y Ordenación del Territorio de Extremadura, vistos los preceptos legales citados y demás de pertinente aplicación,

ACUERDA :

1.º) Aprobar definitivamente la Revisión de las Normas Subsidiarias de Planeamiento Municipal epigrafiada, con el contenido íntegro coincidente con las que fueron aprobadas por esta Comisión con fecha 21-11-02.

2.º) Publicar, como Anexo a esta Resolución, su Normativa Urbanística.

Para dar cumplimiento a lo previsto en el punto 2 de la disposición transitoria cuarta de la Ley 15/2001, de 14 de diciembre, del Suelo y Ordenación Territorial de Extremadura, y hasta tanto se produzca la homologación a que se refiere su disposición transitoria segunda; por razones de seguridad jurídica, deberá incorporarse de manera expresa al texto normativo de las presentes Normas, la advertencia de que "serán prioritarias y directamente aplicables las disposiciones de la vigente Ley 15/2001, de 14 de diciembre, del Suelo y Ordenación Territorial de Extremadura, en lo referente al régimen urbanístico del suelo y la actividad de ejecución".



A los efectos previstos en el art. 79.2.b de la LSOTEX, el Municipio deberá disponer, en su caso y si procede, la publicación del contenido del planeamiento aprobado en el Boletín Oficial de la Provincia.

Contra esta Resolución que tiene carácter normativo no cabe recurso en vía administrativa (art. 107.3 de LRJAP y PAC), y sólo podrá interponerse recurso contencioso-administrativo ante la Sala de igual nombre del Tribunal Superior de Justicia de Extremadura en el plazo de dos meses contados desde el día siguiente a su publicación (art. 46 de la Ley 29/1998, de 13 de julio, reguladora de la Jurisdicción Contencioso-Administrativa).

V.º B.º

El Presidente,

F. JAVIER GASPAS NIETO

El Secretario,

JUAN IGNACIO RODRÍGUEZ ROLDÁN

A N E X O

1. DETERMINACIONES GENERALES.

1.1. OBJETO, NATURALEZA Y CARACTERÍSTICAS.

1.1.1. OBJETO Y FUNDAMENTO.

El objeto de las Normas Subsidiarias de Planeamiento Municipal es la Ordenación Urbanística del territorio del término, estableciendo los regímenes jurídicos correspondientes a cada clase y categoría del mismo, delimitando las facultades urbanísticas propias del derecho de propiedad del suelo y especificando los deberes que condicionan la efectividad y ejercicio de dichas facultades.

1.1.2. REVISIÓN.

La presente Revisión de Normas Subsidiarias de Planeamiento, sustituye a las hasta ahora vigentes en el ámbito del término municipal. Se determina así una ordenación urbanística del territorio ajustada a las necesidades y características locales.

1.1.3. CARÁCTER.

Estas Normas Subsidiarias de Planeamiento tienen las siguientes características:

- A. Son una ordenación integral del territorio de ámbito municipal.
- B. Son originarias, no derivadas o dependientes. Sólo en el caso de que se apruebe una figura de planeamiento supramunicipal que les afecte o modifique, estas Normas deberán acomodarse a sus determinaciones.
- C. Son inmediatamente ejecutivas.
- D. Son la figura de planeamiento más adecuada a las actuales características del término municipal, tal y como se expone en la Memoria Justificativa.



E. En el ámbito del Suelo No Urbanizable tienen el carácter de instrumento de planeamiento referido al medio físico municipal.

1.2. ÁMBITO DE APLICACIÓN.

Las presentes Normas Subsidiarias del Planeamiento son de aplicación en la totalidad del término municipal de Sierra de Fuentes, Provincia de Cáceres.

1.3. VIGENCIA.

Las presentes Normas Subsidiarias entrarán en vigor a partir de la fecha de la última de las publicaciones del acuerdo de su aprobación definitiva en el Diario Oficial de Extremadura. Su vigencia será indefinida en tanto no se apruebe definitivamente una revisión de las mismas, sin perjuicio de eventuales modificaciones puntuales o de la suspensión total o parcial de su vigencia.

1.4. EFECTOS.

Estas Normas Subsidiarias, así como los Planes y Proyectos que las desarrollan, una vez publicado el acuerdo de su aprobación definitiva, serán públicos, obligatorios y ejecutivos.

1.4.1. PUBLICIDAD.

Cualquier ciudadano tendrá derecho a consultar en el Ayuntamiento toda la documentación de las Normas Subsidiarias y los Planes y Proyectos que las desarrollen, así como a solicitar por escrito información sobre régimen aplicable a una finca.

1.4.2. OBLIGATORIEDAD.

Las Normas Subsidiarias y los Planes y Proyectos que las desarrollen, obligan o vinculan por igual a cualquier persona física o jurídica, pública o privada, al cumplimiento estricto de sus términos y determinaciones. Cumplimiento que será exigible por cualquiera, mediante el ejercicio de la acción pública.

1.4.3. EJECUTORIEDAD.

La ejecutoriedad del planeamiento implica que, una vez transcurridos quince días desde la publicación del acuerdo de su aprobación definitiva, quedan declarados de utilidad pública las obras en él previstas, a los fines de expropiación o imposición de servidumbres, y la necesidad de ocupación de los terrenos y edificios correspondientes, que sean destinados por las Normas Subsidiarias al establecimiento de viales y servicios públicos, o a la construcción de templos, mercados, centros culturales, docentes, asistenciales, sanitarios, zonas verdes, parques y jardines públicos, zonas deportivas y otros análogos con fines no lucrativos, así como todas las superficies necesarias de influencia de las obras previstas, para asegurar el pleno valor y rendimiento de éstas, para los casos y en las condiciones que se establecen en el artículo 33 de la Ley del Suelo y concordantes.

1.5. REVISIÓN, MODIFICACIÓN Y SUSPENSIÓN.

1.5.1. CONSIDERACIÓN PERIÓDICA DE LA NECESIDAD DE REVISIÓN O MODIFICACIÓN PUNTUAL.

Procederá la revisión de las presentes Normas Subsidiarias de Planeamiento cuando se hayan de adoptar nuevos criterios que afecten a la estructura general orgánica del territorio municipal, o cuando se planteen variaciones sustanciales de sus elementos o determinaciones



estructurales, pudiendo el Ayuntamiento acordar la iniciación de la revisión de las Normas Subsidiarias o la modificación puntual de las mismas.

1.5.2. REVISIÓN A CAUSA DEL PLANEAMIENTO SUPERIOR.

Cuando se produzca la aprobación de un instrumento supramunicipal de ordenación territorial que afecte total o parcialmente al territorio municipal, se procederá a la modificación de las determinaciones de estas Normas Subsidiarias o a la modificación puntual de las mismas.

1.5.3. SUPUESTOS GENERALES DE REVISIÓN.

Sin perjuicio de los supuestos considerados en las normas precedentes procederá la revisión de las Normas Subsidiarias siempre que se hayan de adoptar nuevos criterios que afecten a la estructura general y orgánica del territorio municipal, o cuando se planteen variaciones sustanciales de sus elementos o determinaciones estructurales. Se entenderá que esto ocurre en cualquiera de los siguientes casos:

- A. Elección de un modelo territorial o estructura general distinto del previsto en estas Normas.
- B. Aparición de circunstancias exógenas sobrevenidas, de carácter demográfico o económico, que incidan sustancialmente sobre la ordenación prevista en estas Normas.
- C. Agotamiento de la capacidad de asentamiento prevista en estas Normas.
- D. Variaciones en la clasificación del suelo por no responder al interés general municipal o comarcal.
- E. Variaciones en la clasificación del suelo que tengan por objeto el aumento de la densidad o edificabilidad en una zona o una disminución de la superficie destinada a espacios libres, zonas verdes o equipamientos de uso público.
- F. Necesidad de cambios en las ordenanzas de edificación en el Casco Antiguo, para garantizar su carácter e imagen.
- G. Cuando la suma o acumulación de modificaciones puntuales de las Normas Subsidiarias amenacen con desvirtuar el modelo territorial adoptado, o alguno de sus elementos estructurantes.
- H. Cuando, una vez iniciados los procesos de gestión de las Unidades de Ejecución y sectores de Suelo Apto para Urbanizar, se ponga de manifiesto la inviabilidad de su desarrollo.

1.5.4. INICIACIÓN DE LA REVISIÓN.

En cualquier caso, para proceder a la iniciación de la revisión de estas Normas Subsidiarias en base a los supuestos anteriores, será imprescindible que se acuerde expresamente por el Ayuntamiento por mayoría absoluta, sin perjuicio de lo dispuesto en el art. 154 del Reglamento de Planeamiento y disposiciones concordantes de la legislación autonómica.

1.5.5. MODIFICACIONES PUNTUALES.

Se considerarán modificaciones puntuales de las presentes Normas Subsidiarias las variaciones o alteraciones de alguno o algunos de los elementos o determinaciones de las mismas que no afecten a la estructura general del territorio municipal ni a los elementos o determinaciones estructurantes.



Las modificaciones que tengan por objeto una diferente zonificación o uso urbanístico de las zonas verdes o espacios libres previstos en las Normas Subsidiarias, deberán ser aprobadas conforme a lo establecido en el artículo 162 del Reglamento de Planeamiento.

1.5.6. SUSPENSIÓN DEL PLANEAMIENTO.

Cuando concurren circunstancias especiales debidamente advertidas por la Comisión de Urbanismo y Ordenación del Territorio de Extremadura, y previos los trámites oportunos, el Consejo de Gobierno de la Comunidad Autónoma podrá suspender la vigencia de las presentes Normas Subsidiarias o de los Planes y Proyectos que las desarrollen, en la forma y plazos y efectos señalados en el art. 163 del Reglamento del Planeamiento, en todo o en parte de su ámbito, para acordar su revisión.

1.6. AFECCIONES; NORMATIVA COMPLEMENTARIA.

En todo lo regulado por estas Normas Urbanísticas, se aplicará la normativa vigente, tanto de carácter básico como sectorial.

1.6.1. NORMATIVA BÁSICA.

De carácter básico, serán de aplicación la legislación de régimen local y la urbanística, constituida por:

- Ley 6/1998, de 13 de abril, de Régimen del Suelo y Valoraciones (BOE n.º 89, de 14 de abril de 1998).
- Ley 13/1997, de 23 de diciembre, reguladora de la actividad urbanística de la Comunidad Autónoma de Extremadura; y Decreto 112/9797, de 9 de septiembre, sobre procedimiento de aprobación de Figuras de Planeamiento Urbanístico General en los términos municipales de la Comunidad Autónoma de Extremadura.
- Texto Refundido de la Ley sobre el Régimen del Suelo y Ordenación Urbana (R.D.L. 1/1992, de 26 de junio), cuya vigencia en Extremadura está habilitada por la Ley 13/1997, de 23 de diciembre, reguladora de la Actividad Urbanística en la Comunidad Autónoma de Extremadura.
- Reglamento de Planeamiento (R.D. 2159/1978, de 23 de junio; BOE 221 y 222, de 15 y 16 de septiembre).
- Reglamento de Gestión Urbanística (R.D. 3288/1978, de 25 de agosto; BOE 27 y 28, de 31 de enero y 1 de febrero de 1979).
- Reglamento de Disciplina Urbanística (R.D. 2187/1978, de 23 de junio; BOE 223, de 18 de septiembre).
- Ley de Bases de Régimen Local y Reglamento de Servicios de las Corporaciones Locales.

1.6.2. NORMATIVA SECTORIAL.

La normativa sectorial de aplicación está constituida por el conjunto de leyes que regulan aspectos parciales de la ordenación del territorio, en relación con elementos naturales, infraestructuras, aprovechamientos específicos, etc., que disponen de regulación legal propia.

**I. ACTIVIDADES Y MEDIO AMBIENTE.**

- A. Reglamento de Actividades Molestas, Insalubres, Nocivas y Peligrosas (Decreto 2414/1961, de 30 de noviembre).
- B. Ley 10/1998, de 21 de abril, de Residuos.
- C. Ley 38/1972, de 22 de diciembre, de Protección del Ambiente Atmosférico.
- D. Ley 29/1985, de 2 de agosto, de Aguas.
- E. Reglamento del Dominio Público Hidráulico (R.D. 849/1986).
- F. Real Decreto Legislativo 1302/1986, de 28 de junio, de Evaluación de Impacto Ambiental, y Reglamento para su Ejecución (R.D. 1131/1988, de 30 de septiembre).

II. ESPACIOS NATURALES.

- A. Ley 4/1989, de 27 de marzo, de Conservación de los Espacios Naturales y de la Flora y Fauna Silvestres.
- B. Ley 3/1995, de 23 de marzo, de Vías Pecuarias; y Decreto 49/2000, de 8 de marzo, por el que se aprueba el Reglamento de Vías Pecuarias en la Comunidad Autónoma de Extremadura.
- C. Decreto 45/1991, de 16 de abril, sobre Medidas de Protección del Ecosistema en la Comunidad de Extremadura.

III. PATRIMONIO.

- A. Ley 16/1985, de 25 de junio, del Patrimonio Histórico Español.
- B. Real Decreto 2329/1983, de 28 de julio, sobre protección a la Rehabilitación del Patrimonio Residencial y Urbano.

IV. CARRETERAS Y TRANSPORTES.

- A. Ley 25/1988, de Carreteras del Estado.
- B. Reglamento General de Carreteras del Estado (R.D. 1812/1994, de 2 de septiembre).
- C. Ley 7/1995, de 27 de abril, de Carreteras de Extremadura.
- D. Ley 16/1987, de 30 de julio, de Ordenación de Transportes Terrestres, y Reglamento para su Aplicación (R.D. 1211/1990, de 28 de septiembre).

V. INFRAESTRUCTURAS.

- A. Reglamento de Líneas de Alta Tensión (Orden de 28 de noviembre de 1968).
- B. Decreto sobre protecciones aeronáuticas (24.2.72).
- C. Ley sobre Zonas e Instalaciones de interés para la Defensa Nacional (12.3.75) y Reglamento (10.2.78).



VI. ACCESIBILIDAD Y SUPRESIÓN DE BARRERAS ARQUITECTÓNICAS.

- A. Ley 8/1997, de 18 de junio, de promoción de la accesibilidad en Extremadura.
- B. Ley (Estatal) 15/1995, de 30 de mayo, sobre límites del dominio sobre inmuebles para eliminar barreras arquitectónicas a las personas con discapacidad.

VII. OTRAS.

- A. Decreto 195/1999, de 14 de diciembre, de la Junta de Extremadura, por el que se establecen las Condiciones Mínimas de Habitabilidad de las Viviendas de Nueva Construcción.
- B. Ley 22/1973, de 21 de julio, de Minas.
- C. Real Decreto 1004/1991, de 14 de junio, por el que se establecen los módulos mínimos para Centros de Enseñanza No Universitaria.
- D. Real Decreto Ley 1/1998, de 27 de febrero, sobre infraestructuras comunes en los edificios para el acceso a los servicios de telecomunicación.
- E. Real Decreto 1627/1997, de 24 de octubre, por el que se establecen disposiciones mínimas de seguridad y de salud en las obras de construcción.
- F. Legislación sobre Viviendas de Protección Oficial.

1.7. CONTENIDO DOCUMENTAL.

Las presentes Normas Subsidiarias constan de los siguientes documentos:

1. Información Urbanística, constituida por memoria informativa y planos de información.
2. Memoria justificativo-descriptiva.
3. Catálogo de Protección.
4. Estudio de impacto ambiental.
5. Normas Urbanísticas.
6. Planos de Ordenación.

1.8. NORMAS DE INTERPRETACIÓN.

Las competencias sobre la interpretación del contenido de las presentes Normas Subsidiarias corresponden al Ayuntamiento, a través de los servicios técnicos que al efecto habilite, así como a la Comunidad Autónoma en el ámbito de sus competencias, a través de sus organismos urbanísticos y territoriales correspondientes.

Las determinaciones de las presentes Normas Subsidiarias, se interpretarán con criterios que, partiendo del sentido propio de sus palabras y definiciones, y en relación con el contexto y los antecedentes, tengan en cuenta principalmente su espíritu y finalidad, así como la realidad social del momento en que se han de aplicar.

Desde este criterio general se aplicarán las siguientes normas particulares:

1. Si se dieran contradicciones gráficas entre planos de diferente escala, se estará a lo que indiquen los de mayor escala (menor divisor). Si fuesen contradicciones entre mediciones



sobre plano y sobre la realidad, prevalecerán estas últimas. Y si se diesen entre determinaciones de superficies fijas y de coeficientes y porcentajes prevalecerán estos últimos en su aplicación a la realidad concreta.

2. Si existieran contradicciones entre las propuestas explícitas contenidas en los Planos de Ordenación y Normas Urbanísticas (de carácter regulador), y las propuestas o sugerencias de los Planos de Información y la Memoria (de carácter más informativo o justificativo) se considera que prevalecen aquéllas sobre éstas.
3. La interpretación de las alineaciones oficiales establecidas en los Planos de Ordenación, corresponde a los Servicios Técnicos Municipales. La determinación "in situ" de las alineaciones dibujadas en los planos de ordenación, se establecerá por triangulación a partir de puntos o elementos referenciados en la realidad, trasladando sobre el terreno las medidas realizadas a escala sobre el plano que dan la posición de los vértices, extremos, o puntos de inflexión de las alineaciones de que se trate.
4. Por último, y con carácter general en cualquiera de los supuestos de duda, contradicción o imprecisión de las determinaciones, prevalecerá aquella de la que resulte menor edificabilidad, mayores espacios públicos, mayor grado de protección y conservación del patrimonio cultural, menor impacto ambiental y paisajístico, menor contradicción con los usos y prácticas tradicionales, y mayor beneficio social o colectivo, salvo prueba de la función social de la propiedad y sometimiento de ésta a los intereses públicos.

1.9. RÉGIMEN TRANSITORIO EN RELACIÓN CON LEY 15/2001.

Para dar cumplimiento a lo previsto en el punto 2 de la disposición transitoria cuarta de la Ley 15/2001, de 14 de diciembre, del Suelo y Ordenación del Territorio de Extremadura, y hasta tanto se produzca la homologación a que hace referencia su disposición transitoria segunda; por razones de seguridad jurídica la presente normativa incorpora el presente artículo con la siguiente determinación:

Serán prioritarias y directamente aplicables las disposiciones de la vigente Ley 15/2001, de 14 de diciembre, del Suelo y Ordenación del Territorio de Extremadura, en lo referente al régimen urbanístico del suelo y la actividad de ejecución.

2. RÉGIMEN GENERAL DEL SUELO.

2.1. RÉGIMEN URBANÍSTICO DE LA PROPIEDAD DEL SUELO.

Conforme al Título II de la Ley 6/1998, de 13 de abril, de Régimen del Suelo y Valoraciones, las Normas Subsidiarias regulan diferenciadamente para cada suelo del término municipal el ejercicio de las facultades del derecho de propiedad, con arreglo a la clasificación y calificación urbanística que las mismas establecen sobre el territorio.

2.1.1. CLASIFICACIÓN DEL SUELO.

Las presentes Normas Subsidiarias clasifican el suelo del término municipal en Urbano, Apto para Urbanizar y No Urbanizable, según la delimitación definida en los planos de clasificación y ordenación de este documento. Cada una de estas clases de suelo se diferencia de las otras atendiendo a un régimen urbanístico específico.



Esta clasificación constituye la división básica del suelo a efectos urbanísticos y determina los regímenes específicos de aprovechamiento y gestión que les son de aplicación según se detalla en las Normas particulares que les corresponda.

La delimitación de las distintas clases de suelo que establecen las presentes Normas Subsidiarias se ajusta a los criterios de los artículos 8, 9 y 10 de la Ley 6/1998, de 13 de abril, de Régimen del Suelo y Valoraciones:

I. SUELO URBANO.

Comprende las áreas ocupadas por el desarrollo urbano y aquellas otras que, por ejecución de las Normas Subsidiarias, lleguen a adquirir tal situación. Su delimitación queda fijada en los planos de ordenación y su régimen particular se recoge en el Título 9 de estas Normas.

II. SUELO APTO PARA URBANIZAR.

Comprende las áreas que por ejecución y desarrollo de las Normas Subsidiarias pueden ser ocupadas previa elaboración de un Plan Parcial y tras la ejecución de las correspondientes obras de urbanización. Su delimitación queda fijada en los planos de ordenación y su régimen particular se recoge en el Título 10 de estas Normas.

III. SUELO NO URBANIZABLE.

Es aquél que las Normas mantienen ajeno a cualquier destino urbano. Su delimitación queda fijada en el plano de ordenación del término municipal y su régimen particular se recoge en el Título 11 de estas Normas.

2.1.2. CALIFICACIÓN DEL SUELO.

La calificación del suelo es una segunda subdivisión del territorio municipal a efectos urbanísticos, atendiendo a los distintos usos que las Normas Subsidiarias asignan a cada pieza del mismo. Esta subdivisión establece la estructura general y orgánica del territorio diferenciando:

I. SISTEMAS GENERALES Y LOCALES.

Los Sistemas son aquellos elementos fundamentales de la ordenación del territorio al servicio del conjunto de la población (comunicaciones, espacios libres, equipamientos y servicios públicos, etc.) y que, generalmente, habrán de localizarse en suelo público, conforme al modelo de desarrollo establecido por las Normas Subsidiarias. La definición de estos elementos se recoge en los planos de ordenación de las presentes Normas Subsidiarias, mientras que su régimen específico y clasificación se detalla en el Título 8 de esta Normativa.

II. ÁREAS CON ASIGNACIÓN DIFERENCIADA DE USOS E INTENSIDADES.

Las Normas Subsidiarias establecen los usos y las intensidades de uso admitidos en cada pieza del territorio municipal, de manera diferenciada para cada clase de suelo:

A. En Suelo Urbano, las Normas Subsidiarias establecen una regulación diferenciada por ordenanzas zonales, estableciéndose distintos usos e intensidades de uso y condiciones de aprovechamiento urbanístico diferenciadas para cada zona de ordenanza.



Dichas condiciones se recogen en las fichas que integran el Título 12 de la presente normativa.

- B. En Suelo Apto para Urbanizar, las Normas Subsidiarias asignan un uso dominante global a cada uno de los sectores que integran esta clase de suelo, correspondiendo a los respectivos planes parciales su posterior regulación pormenorizada. Esta asignación de usos globales se recoge en las fichas individualizadas para cada sector que integran el Título 13 de la presente normativa.
- C. En Suelo No Urbanizable, las Normas Subsidiarias establecen los usos admitidos en correspondencia con la legislación aplicable. Dicha regulación se incluye en el Título 11 de la presente normativa.

2.2. REGLAS BÁSICAS PARA EL EJERCICIO DEL DERECHO A EDIFICAR.

2.2.1. REQUISITOS DE LA CONDICIÓN DE SOLAR.

Tanto en Suelo Urbano como en Suelo Apto para Urbanizar, sólo podrá edificarse cuando los terrenos adquieran la condición de solar, o cuando se asegure la ejecución simultánea de la edificación y la urbanización en los términos detallados en el artículo 2.2.4. de la presente Normativa.

Se entenderá que una parcela tiene la condición de solar cuando cumple las siguientes condiciones urbanísticas:

1. Coincidir sus linderos a los frentes de calle con las alineaciones a vial señaladas en el plano correspondiente de las presentes Normas Subsidiarias, o del planeamiento de desarrollo que corresponda. En caso contrario, deberán ajustarse estos límites a la ordenación mediante la oportuna cesión de suelo.
2. Disponer de acceso rodado pavimentado, conforme a las condiciones técnicas fijadas en el Capítulo 6.2 de la presente normativa.
3. Disponer de abastecimiento de agua desde la red municipal de distribución de agua potable, conforme a las condiciones técnicas fijadas en el Capítulo 6.3 de la presente normativa.
4. Disponer de evacuación de aguas residuales conectada a la red de saneamiento general del municipio, conforme a las condiciones técnicas fijadas en el Capítulo 6.4 de la presente normativa.
5. Disponer de suministro de energía eléctrica, conforme a las condiciones técnicas fijadas en el Capítulo 6.5 de la presente normativa.

2.2.2. EDIFICACIÓN EN SUELO URBANO DIRECTO. (FUERA DE UNIDADES DE ACTUACIÓN).

I. PARCELAS NO AFECTADAS POR ACTUACIÓN ASISTEMÁTICA.

Cuando se trate de una parcela en Suelo Urbano Directo (excluido de Unidad de Actuación) no afectada por la apertura de algún nuevo vial ni por ningún otro tipo de cesión de suelo, sólo podrá concederse licencia de edificación si la parcela tiene la condición de solar conforme a la definición detallada en el artículo 2.2.1. de la presente Normativa.



Excepcionalmente, conforme al artículo 40 del Reglamento de Gestión Urbanística, en el caso de que la parcela no reúna los requisitos necesarios para ser considerada solar, podrá otorgarse licencia de edificación siempre que la propiedad se comprometa a ejecutar simultáneamente las obras de urbanización necesarias, con arreglo al procedimiento descrito en el artículo 2.2.4 de la presente Normativa.

El Ayuntamiento, tras resolución expresa debidamente motivada, podrá asumir en suelo urbano, también excepcionalmente, la obligación de dotar a las parcelas de la condición de solar, pudiendo repercutir una parte del coste de las obras sobre los propietarios beneficiados por la actuación a través de contribuciones especiales.

II. ACTUACIONES ASISTEMÁTICAS.

Cuando se trate de una parcela en Suelo Urbano directo (excluido de Unidad de Actuación) afectada por la apertura de algún nuevo vial o por algún otro tipo de cesión de suelo, sólo podrá concederse licencia de edificación previo cumplimiento de los siguientes requisitos:

- A. Que se hayan formalizado ante notario, las actas de cesión a favor del Ayuntamiento de los terrenos determinados como cesión gratuita y obligatoria en las Normas Subsidiarias o en los Planes que la desarrollen.
- B. Que se hayan tramitado y aprobado los documentos complementarios que se requieran y formalizado los compromisos y garantías correspondientes.
- C. Que el propietario haya ejecutado las obras de urbanización del vial cedido para dotar a la parcela de la condición de solar, o las que procedieren en cada caso.

No obstante lo anterior, en estos casos podrá concederse licencia de edificación simultánea a la urbanización siempre que se cumplan los requisitos detallados en el artículo 2.2.4. de la presente Normativa.

2.2.3. EDIFICACIÓN DE PARCELAS EN UNIDADES DE ACTUACIÓN Y SECTORES DE SAU.

Cuando se trate de una parcela incluida en una Unidad de Actuación en Suelo Urbano o sector de Suelo Apto para Urbanizar, sólo podrá concederse licencia de edificación en las parcelas que cumplan los siguientes requisitos:

1. Que haya ganado firmeza, en vía administrativa, el acto de aprobación definitiva del correspondiente Proyecto de Compensación o Reparcelación. De no ser necesaria la reparcelación, bastará con el acuerdo municipal de su no necesidad.
2. Que se hayan formalizado ante notario, las actas de cesión a favor del Ayuntamiento de los terrenos reservados para dotaciones y espacios libres de uso y dominio público, determinados como cesión gratuita y obligatoria en las Normas Subsidiarias o en los Planes que la desarrollen.
3. Que se hayan tramitado y aprobado los documentos complementarios que requieran y formalizado los compromisos y garantías correspondientes.
4. Que se hayan ejecutado las obras del Proyecto de Urbanización o del Proyecto de Obras ordinarias que en su caso se requieran.



2.2.4. URBANIZACIÓN Y EDIFICACIÓN SIMULTÁNEA.

Podrá concederse licencia de edificación en una parcela situada en Suelo Apto para Urbanizar, o afectada por alguna actuación asistemática en suelo urbano (apertura de vial, cesión de suelo, etc.), o que no haya adquirido la condición de solar en suelo urbano, cuando además de adecuarse la edificación a las condiciones de Ordenación (alineaciones, ordenanzas zonales, etc.), se cumplan todos los requisitos siguientes:

1. Que tratándose de suelo incluido en un Sector de Suelo Apto para Urbanizar o Unidad de Actuación, se hayan cumplido los requisitos A, B, y C del apartado anterior y, además, se haya aprobado definitivamente el Proyecto de Urbanización correspondiente.
2. Que en la solicitud de licencia el particular interesado se comprometa expresamente a la edificación y urbanización simultáneas, y a la posterior cesión al Ayuntamiento del suelo señalado en el planeamiento como de cesión gratuita.
3. El compromiso de urbanizar alcanzará, además de a las obras que afecten al frente de fachada o fachadas de terreno sobre el que se pretende edificar, a todas las infraestructuras necesarias para que puedan prestarse los servicios públicos necesarios hasta el punto de enlace con las redes generales y municipales que estén en funcionamiento.
4. Que por el estado de realización de las obras de urbanización, la Administración considere previsible que, a la terminación de la edificación, la totalidad de las parcelas edificables objeto de licencia solicitada contarán con todos los servicios necesarios para tener la condición de solar.
5. Que se preste fianza en cualquiera de las formas admitidas por la legislación local, en cuantía suficiente para garantizar la ejecución de las obras de urbanización necesarias, así como para la conexión de sus servicios con las redes viarias y de servicios generales.
6. La cuantía de la fianza se establece como mínimo en el 100% del presupuesto de ejecución material de las obras de urbanización necesarias. Para determinar esta cantidad, podrá descontarse la parte proporcional de la obra ya ejecutada, en su caso, así como la parte proporcional de la fianza depositada con motivo de la aprobación del Proyecto de Urbanización, cuando se hubiere tramitado. No se podrá descontar, sin embargo, la fianza depositada en la tramitación del Plan Parcial.
7. Que en el escrito de solicitud de licencia el propietario o promotor solicitante se comprometa a no utilizar la construcción hasta tanto no esté concluida la obra de urbanización y a establecer tal condición en las cesiones de derecho de propiedad o de uso que se lleven a efecto para todo o parte del edificio.
8. El incumplimiento del deber de urbanización simultánea a la edificación comportará la declaración de caducidad de la licencia sin derecho a indemnización, impidiéndose el uso de lo edificado, sin perjuicio del derecho de los terceros adquirentes al resarcimiento de los daños y perjuicios que se les hubiera irrogado. Asimismo, comportará la pérdida de la fianza a que se refiere el apartado anterior.

2.3. DEBERES DE URBANIZACIÓN.

2.3.1. CONTENIDO DEL DEBER DE URBANIZACIÓN.

En virtud de los artículos 58 a 61 del vigente Reglamento de Gestión Urbanística, el deber de urbanizar supone que los propietarios de terrenos afectados por una actuación urbanística



estarán obligados a sufragar, en proporción a la superficie de sus respectivos terrenos, los costes siguientes:

- I. El coste de redacción y tramitación de cuantos documentos técnicos de planeamiento y de proyecto fueran necesarios para llevar a efecto la actuación.
- II. El coste de las indemnizaciones derivadas de la actuación, tal como se determina en el art. 60 del Reglamento de Gestión.
- III. El coste de las obras de urbanización que se detallan en el presente apartado, salvo que el Ayuntamiento acuerde eximir a los propietarios del coste de parte o alguna de ellas.
 - A. Obras de vialidad, incluyéndose en ellas las de explanación, afirmado y pavimentación de calzadas, construcciones y encintado de aceras y canalizaciones que deben construirse en el subsuelo de la vía pública para servicios.
 - B. Obras de saneamiento, que comprenden colectores generales y parciales, acometidas, sumideros, absorbederos y atarjeas para aguas pluviales y estaciones depuradoras en la proporción que afecte a la actuación.
 - C. Suministro de agua, en el que se incluirán las obras de captación cuando fueran necesarias, conducción distribución domiciliaria de agua potable, de riego y de hidrantes contra incendios (cuando fuese necesario).
 - D. Suministro de energía eléctrica, incluidas conducción, distribución y alumbrado público.
 - E. Jardinería y arbolado en zonas verdes, espacios libres y red viaria, correspondientes a los Sistemas Interiores de la actuación.
 - F. Los particulares afectados por obras de urbanización en una actuación, podrán reintegrarse de los gastos de instalación de las redes de abastecimiento de agua y energía eléctrica con cargo a las empresas concesionarias en la parte que, según la reglamentación de tales servicios, no tenga que correr a cargo de los usuarios. Los costes de instalación se acreditarán mediante certificación expedida por la Administración actuante.
- IV. Costes de ejecución o suplemento de las obras exteriores sobre las que se apoyen las interiores a la actuación, en la forma y cuantía establecida al aprobar el correspondiente Proyecto de Obras o de Urbanización.
- V. Costes de la conservación de las obras de urbanización y el mantenimiento de las dotaciones e instalaciones de los servicios públicos, cuando así se determine en las Normas Subsidiarias o en el Plan que las desarrolle.
 - A. Cuando así se establezca en las Normas Subsidiarias o en el Plan que desarrolle las mismas, los propietarios habrán de integrarse en una Entidad de Conservación para dar cumplimiento a la obligación anterior; su participación en los costes de conservación y mantenimiento se determinará de acuerdo a lo dispuesto en el art. 69 del Reglamento de Gestión.
 - B. Para el caso de urbanizaciones ya existentes que aún tengan pendiente la ejecución de las obras de urbanización de las calles y demás espacios libres, el Ayuntamiento



podrá exigir la constitución de Entidades de Conservación, que se hagan responsables de dichas actuaciones, en las condiciones establecidas anteriormente.

C. El Ayuntamiento, en su condición de titular de los terrenos de dominio público, una vez efectuadas las cesiones correspondientes, podrá exigir por la vía de apremio las cuotas que se adeuden por los propietarios, ya sea de oficio, o a instancia, en su caso, de la Entidad. En este caso, el importe de la cuota será entregado por el Ayuntamiento a la Entidad de Conservación.

VI. Si existe acuerdo entre la Administración y los propietarios afectados, el pago de todos o parte de los gastos señalados podrá realizarse cediendo éstos a aquella, gratuitamente y libre de cargas terrenos edificables en la proporción que se estime suficiente para compensar tales gastos; importe y cuantía quedarán determinados en el propio acuerdo.

2.3.2. INCUMPLIMIENTO.

Con arreglo a la vigente legislación urbanística, el incumplimiento por los propietarios del suelo de las obligaciones y cargas que fijan en estas Normas Subsidiarias podrá dar lugar a:

1. A la extinción del derecho a urbanizar.
2. Al requerimiento de las cuotas de urbanización por la vía de apremio.
3. A la expropiación por la Administración de los terrenos afectados al cumplimiento de las cargas, siendo beneficiarios de la expropiación la propia Administración o la junta de compensación, según los casos.

2.4. OTRAS OBLIGACIONES DE LOS PROPIETARIOS

Al margen de las obligaciones cuyo cumplimiento determina la adquisición de los derechos a urbanizar y edificar, cabe señalar otras obligaciones de los propietarios de terrenos clasificados como urbanos y/o aptos para urbanizar, derivadas de la legislación urbanística, cuales son:

- I. Realizar la edificación, una vez obtenida la licencia conforme con la ordenación urbanística.
- II. Conservar la edificación construida en buen estado para servir al destino previsto en la ordenación urbanística, sin verificar en la misma alteraciones, ni realizar en ella usos o actividades no autorizados.
- III. Cuando así se determine en las Normas Subsidiarias o en el Plan que las desarrolle, correrán a cargo de los propietarios los costes de la conservación de las obras de urbanización y el mantenimiento de las dotaciones e instalaciones de los servicios públicos, con arreglo a las siguientes condiciones:
 - A. Cuando así se establezca en las Normas Subsidiarias o en el Plan que desarrolle las mismas, los propietarios habrán de integrarse en una Entidad de Conservación para dar cumplimiento a la obligación anterior; su participación en los costes de conservación y mantenimiento se determinará de acuerdo a lo dispuesto en el art. 69 del Reglamento de Gestión.
 - B. Para el caso de urbanizaciones ya existentes que aún tengan pendiente la ejecución de las obras de urbanización de las calles y demás espacios libres, el Ayuntamiento podrá exigir la constitución de Entidades Urbanísticas que se hagan responsables de dichas actuaciones, en las condiciones establecidas anteriormente.



El Ayuntamiento, en su condición de titular de los terrenos de dominio público una vez efectuadas las cesiones correspondientes, podrá exigir por la vía de apremio las cuotas que se adeuden por los propietarios, ya sea de oficio, o a instancia, en su caso, de la Entidad. En este caso, el importe de la cuota será entregado por el Ayuntamiento a la Entidad de Conservación.

2.5. CONSTRUCCIONES E INSTALACIONES DE CARÁCTER PROVISIONAL.

Con independencia de la clasificación del suelo, podrán ejecutarse en el término municipal aquellas obras de carácter provisional a que se refiere el art. 17 de la Ley 6/1998, que habrán de demolerse cuando así lo acordare el Ayuntamiento, sin derecho a indemnización, en las condiciones previstas en el citado artículo.

2.6. INCIDENCIA DE LAS NORMAS SOBRE LAS EDIFICACIONES EXISTENTES.

Las construcciones e instalaciones existentes en cualquier clase de suelo con anterioridad a la aprobación definitiva de estas Normas Subsidiarias, hayan o no sido declaradas de interés social o utilidad pública, quedarán afectadas a distintos tipos posibles de régimen según la situación en que se encuentren de entre las que se exponen a continuación.

2.6.1. EDIFICACIONES O INSTALACIONES QUE SE AJUSTEN A LAS CONDICIONES DE LA PRESENTE NORMATIVA.

Se trata de edificios e instalaciones que en cuanto a los usos y edificación se ajustan a las determinaciones establecidas para su zona de ordenanza en el Suelo Urbano y Apto para Urbanizar, y a las señaladas en las Normas para el Suelo No Urbanizable.

En estos supuestos será posible cualquier actuación de ampliación, reforma, consolidación estructural y rehabilitación que deberá solicitarse como licencia de obras según se detalle para cada clase de suelo, y en especial para el Suelo No Urbanizable, en cuya tramitación se verificará su adecuación a las condiciones y limitaciones impuestas en estas Normas.

No se permitirán obras de reforma o ampliación de estas construcciones o instalaciones, en tanto se hayan adoptado previa o simultáneamente las medidas exigibles para garantizar:

- La seguridad de las personas y bienes.
- La salubridad del impacto de la instalación y de la actividad en el medio.
- La integridad del dominio público.
- Y en el Suelo No Urbanizable, las que se hayan fijado por el Ayuntamiento o los Órganos Urbanísticos competentes en el trámite de autorización urbanística y concesión de la licencia de obras.

2.6.2. EDIFICACIONES E INSTALACIONES INCLUIDAS EN EL CATÁLOGO DE ELEMENTOS PROTEGIDOS.

Las actuaciones sobre estos elementos se regularán por lo establecido en la Normativa específica contenida en el Catálogo de Protección que forma parte de las presentes Normas Subsidiarias.



En cualquier edificación o elemento catalogado, por constituir patrimonio cultural y legado histórico y artístico del municipio, se entenderá el carácter de interés social para todas las obras que sobre ellas puedan hacerse y ajustándose a lo especificado en la mencionada Normativa. Sólo podrán autorizarse usos adecuados a la naturaleza del edificio y al medio en que se sitúa, y que no sean contradictorios con los objetivos de la catalogación.

2.6.3. EDIFICACIONES O INSTALACIONES QUE QUEDEN FUERA DE ORDENACIÓN, POR NO AJUSTARSE A ALGUNA DE LAS CONDICIONES DE LA PRESENTE NORMATIVA.

En estos supuestos, no podrán realizarse en ellas obras de consolidación, aumento de volumen, modernización o incremento de su valor de expropiación, pero sí las pequeñas reparaciones que exigieren la higiene, ornato y conservación del inmueble. En ningún caso podrán realizarse ampliaciones de volumen o superficie edificada del cuerpo edificado existente, ni instalar en edificios no residenciales instalaciones sanitarias propias del uso residencial.

Sin embargo, en casos excepcionales, podrán autorizarse obras parciales y circunstanciales de consolidación cuando no estuviere prevista la expropiación o demolición de la finca en el plazo de 15 años a contar desde la fecha en que se pretendiese realizarlas.

En ningún caso se podrán autorizar obras de consolidación en las edificaciones e instalaciones que estuviese previsto por la Administración su demolición o adquisición en el plazo de quince años, o a las que el Ayuntamiento decida extender esta consideración con posterioridad a la aprobación de estas Normas.

Las obras que pudieran realizarse en este tipo de edificaciones o instalaciones, estarán condicionadas a la adopción previa o simultánea de las medidas exigidas para garantizar:

- La seguridad de las personas y bienes.
- La salubridad, ornato y conservación del inmueble.
- La corrección, en su caso, del impacto negativo del edificio o de la actividad en el medio.
- La integridad del dominio público.

3. DESARROLLO DE LAS NORMAS SUBSIDIARIAS

3.1. CONDICIONES GENERALES

La aplicación de estas Normas se llevará a cabo según las determinaciones que se establecen en las Normas Particulares para cada clase de suelo, cuya delimitación se define en los planos de Ordenación.

En desarrollo de lo establecido por las presentes Normas Subsidiarias y de los objetivos marcados, el Ayuntamiento o la Administración actuante en su caso, podrá proceder según las distintas clases de suelo a la aplicación de los procedimientos de gestión y ejecución así como de los Planes y Proyectos que se detallan en estas Normas Generales.

Los particulares podrán colaborar en la formulación de los instrumentos de planeamiento precisos para el desarrollo del contenido de estas Normas Subsidiarias así como colaborar en la gestión o ejecución tal y como se señala en el presente Capítulo.



3.2. PRESUPUESTOS DE LA EJECUCIÓN.

La ejecución del planeamiento requiere la previa aprobación del instrumento más detallado exigible según la clase de suelo de que se trate:

1. En Suelo Urbano de ordenación directa bastará la aprobación de las Normas Subsidiarias, ya que incluyen su ordenación detallada entre sus determinaciones.
2. En Suelo Urbano delimitado en Unidad de Actuación las Normas las determinan ya la ordenación detallada.
3. En Suelo Apto para Urbanizar se requerirá la previa aprobación del Plan Parcial del sector correspondiente.
4. La Ejecución de los sistemas generales se llevará a cabo, bien directamente, bien mediante la aprobación de Planes Especiales.

3.3. TIPOS DE ACTUACIÓN.

La ejecución de las Normas Subsidiarias en Suelo Urbano, y de los Planes Parciales que las desarrollan en Suelo Apto para Urbanizar, se realizará siempre por unidades de gestión completas, salvo cuando se trate de la ejecución de sistemas generales, alguno de sus elementos, o la realización de actuaciones aisladas en Suelo Urbano. A estos efectos, cabe distinguir tres tipos de ámbitos de gestión:

I. SUELO URBANO DIRECTO (fuera de Unidades de Actuación):

- A. Cuando la parcela se vea afectada por una actuación asistemática (apertura de nuevo vial, cesión de zona verde, etc.), excluida de unidad de Actuación, se condicionan las licencias de edificación sobre la parcela afectada a la previa cesión, debidamente urbanizado, del espacio marcado como público en la ordenación. No obstante, se podrá conceder licencia para ejecutar simultáneamente la urbanización y la edificación, en los términos y condiciones también señalados en el artículo 2.2.4 de las presentes Normas.
- B. En los suelos ya consolidados y no afectados por actuaciones asistemáticas, se condicionan las licencias de edificación a la previa o simultánea obtención de la condición de solar para la parcela objeto de la actuación, con cargo a los propietarios; conforme a la definición de solar detallada en el artículo 2.2.1 de la presente Normativa.
- C. El Ayuntamiento, tras resolución expresa debidamente motivada, podrá asumir en suelo urbano la obligación de dotar a las parcelas de la condición de solar, pudiendo repercutir una parte del coste de las obras sobre los propietarios beneficiados por la actuación a través de contribuciones especiales.

II. SUELO URBANO EN UNIDADES DE ACTUACIÓN.

Se desarrollarán conforme a las determinaciones propias del sistema de actuación determinado para cada Unidad de Actuación, detalladas en el presente Capítulo.

III. SUELO APTO PARA URBANIZAR.

Una vez aprobado el Plan Parcial que desarrolle cada sector, se ejecutará conforme al sistema de actuación correspondiente, también conforme a lo descrito en el presente Capítulo.



3.4. ACTUACIÓN SISTEMÁTICA O INTEGRAL POR UNIDADES DE ACTUACIÓN

3.4.1. DELIMITACIÓN DE UNIDADES DE ACTUACIÓN.

I. DELIMITACIÓN FIJADA EN LAS NORMAS SUBSIDIARIAS.

En la delimitación de las Unidades de Actuación contenidas en las Normas Subsidiarias, primará el perímetro definido en el plano de escala más detallada, con independencia de la superficie cuantificada en la ficha correspondiente del Título 13 de las Normas Urbanísticas.

II. DELIMITACIÓN NO FIJADA EN LAS NORMAS SUBSIDIARIAS.

La determinación y delimitación de Unidades de Actuación en Suelo Urbano o Apto para Urbanizar, no contenidos en las Normas Subsidiarias o en un Plan que las desarrolle, podrá iniciarse de oficio por el Ayuntamiento o a instancia de los particulares interesados, de acuerdo al procedimiento dispuesto en el art. 38 del Reglamento de Gestión.

Dentro de esta tipificación, las presentes Normas Subsidiarias fijan un ámbito de desarrollo por unidades de actuación sin fijar la delimitación precisa de éstas, remitiendo a los posibles acuerdos entre propietarios para su determinación conforme a este procedimiento.

III. MODIFICACIÓN DE ÁMBITOS Y FORMULACIÓN DE OTROS NUEVOS.

A. La determinación y delimitación de Unidades de Actuación en Suelo Urbano o Apto para Urbanizar, no contenidos en las Normas Subsidiarias o en un Plan que las desarrolle, así como la subdivisión de los sí establecidos por las presentes normas con el fin de facilitar el proceso de gestión del planeamiento, podrá iniciarse de oficio por el Ayuntamiento o a instancia de los particulares interesados. No obstante, habrá de justificarse el cumplimiento de los siguientes requisitos:

1. Que los ámbitos resultantes, por sus dimensiones y características de la ordenación, sean susceptibles de asumir independientemente las cesiones de suelo derivadas de la ordenación de las Normas Subsidiarias o del Plan Parcial.
2. Que dentro de cada uno de los nuevos ámbitos resultantes sea posible la distribución equitativa de beneficios y cargas de la urbanización.
3. Que cada uno de los nuevos ámbitos tenga entidad suficiente para justificar técnica y económicamente la autonomía de la actuación.
4. En caso de subdivisión de ámbitos, que la diferencia de Aprovechamiento Medio entre los nuevos ámbitos con relación al ámbito global inicial, no sea superior al 15%.

B. El procedimiento de subdivisión o de creación de un ámbito de gestión podrá iniciarse de oficio por el Ayuntamiento o a instancia de los particulares interesados, de acuerdo con lo dispuesto en el art. 38 del Reglamento de Gestión Urbanística.

C. Si bien, conforme a lo anterior, cada uno de los sectores de Suelo Apto para Urbanizar puede ser subdividido a su vez en varias Unidades de Actuación, deberá tramitarse un Plan Parcial que contemple la ordenación del conjunto del sector en su totalidad.



3.4.2. SISTEMAS DE ACTUACIÓN.

El desarrollo de las Unidades de Actuación y de los sectores de Suelo Apto para Urbanizar, se realizará mediante cualquiera de los siguientes sistemas:

1. Compensación.
2. Cooperación.
3. Expropiación.

El sistema de actuación de cada Unidad de Actuación delimitada, será el señalado en las fichas correspondientes del Capítulo 13 de estas Normas Subsidiarias, de acuerdo con la clase de suelo que corresponda.

Las Unidades de Actuación no definidas en estas Normas se desarrollarán por el sistema de actuación que se determine en el momento de su delimitación.

La determinación del sistema de actuación, así como el cambio o sustitución de un sistema por otro, se sujetará a los trámites establecidos en el Reglamento de Gestión para la delimitación de polígonos (artículos 36, 37 y 38). En todo caso deberá justificarse la viabilidad del sistema elegido y su repercusión con un estudio económico-financiero.

Los sistemas de actuación podrán ser sustituidos de oficio o a petición de los interesados, de forma motivada.

El incumplimiento de las cargas y obligaciones de los propietarios en los sistemas de compensación y cooperación en los supuestos previstos en el Reglamento de Gestión, podrá dar lugar a la aplicación de la expropiación forzosa, en los términos que se establecen en el mismo.

3.4.3. DESARROLLO DE LOS SISTEMAS DE ACTUACIÓN.

El desarrollo de las Unidades de Actuación y los Sectores conforme al sistema que se establece para cada caso en las fichas del Título 13 de la presente Normativa, se ajustará a lo previsto para cada uno de los tres sistemas en el Título V del vigente Reglamento de Planeamiento Urbanístico, o en la legislación autonómica que pudiera sustituirlo.

3.5. INSTRUMENTOS DE DESARROLLO. PLANES Y PROYECTOS

3.5.1. OBJETO.

La aplicación de los siguientes planes y proyectos tiene por objeto el desarrollo de actuaciones urbanísticas concretas definidas para cada clase de suelo en las Normas Particulares o de actuaciones definidas posteriormente por los procedimientos correspondientes, siempre que no contradigan los objetivos de Planeamiento de las Normas Subsidiarias, así como la representación formal de los derechos de los particulares de acuerdo con lo definido por las mismas.

3.5.2. TIPOS.

Los planes y proyectos que puedan desarrollar estas Normas Subsidiarias, son los siguientes:

- Planes Especiales.



- Planes Parciales.
- Estudios de Detalle.
- Proyectos de Urbanización.
- Proyectos de Obras Ordinarias.
- Proyectos de Reparcelación.
- Proyectos de Compensación.
- Proyectos de Expropiación.
- Proyectos de Parcelación.
- Proyectos de Edificación.

3.5.3. PLANES ESPECIALES.

I. OBJETO.

En desarrollo de las determinaciones de estas Normas Subsidiarias, y como complemento a las mismas, podrán formularse Planes Especiales, con las siguientes finalidades:

- Desarrollo del Sistema General de comunicaciones y sus zonas de protección, del sistema de espacios libres destinados a parques públicos y zonas verdes, y del sistema de equipamiento comunitario para centros y servicios públicos y sociales.
- Ordenación y protección de recintos, yacimientos y conjuntos arquitectónicos, históricos y artísticos.
- Reforma Interior en Suelo Urbano.
- Protección del paisaje, las vías de comunicación, del suelo y del subsuelo, del medio urbano, rural y natural, para su conservación y mejora en determinados lugares.
- Saneamiento de núcleos de población.
- Mejora de los medios rural, urbano y natural.
- Cualesquiera otras finalidades análogas.

II. CONTENIDO.

Los planes especiales que se redacten en desarrollo de las Normas Subsidiarias habrán de contener el grado de precisión adecuado para la definición correcta de sus objetivos, lo que exigirá la ampliación de la escala de determinaciones del documento de Normas. El contenido mínimo será el del art. 76 y ss. del Reglamento de Planeamiento.

A. En todo caso, en el ámbito del suelo urbano los Planes Especiales contendrán necesariamente:

1. Calificación pormenorizada del suelo, que en desarrollo de la Norma diferenciará espacios libres de áreas susceptibles de ser ocupadas por la edificación.



2. Determinación de ámbitos y edificaciones a mantener así como aquellos otros que por exclusión son susceptibles de renovación, con indicación del tipo de protección en función de la correspondiente normativa especial.
3. Descripción y valoración de los elementos que generan la necesidad de mantenimiento de ámbitos y edificaciones incluidos en el punto precedente.
4. Determinación de afecciones de uso y/o volumen derivados de la protección de estos elementos en predios o edificaciones aledañas.
5. Afecciones puntuales de uso y/o aprovechamiento dirigidas a impedir la desaparición de ambientes o elementos urbanos valiosos (espacios libres y edificados).
6. Definición de ordenanzas de uso, edificación y estéticas propias de ámbito o, en su caso, remisión a las generales de las Normas Subsidiarias.
7. Definición y diseño de espacios públicos de interés general y local que permite su ejecución mediante un proyecto de obras. Sólo en el caso de que la complejidad de la actuación lo exija podrá, justificadamente, remitir a la redacción de un proyecto de urbanización la definición completa de estos espacios.

El diseño de los espacios libres públicos habrá de contar con una propuesta de espacios vegetales e incorporar optimizando el uso de estos espacios, su calidad ambiental en función de las características medioambientales y su coste de mantenimiento.

8. Delimitación de ámbito de reparto de cargas urbanísticas y sistema de actuación para cada uno de ellos.
 9. Evaluación de costes de ejecución de las propuestas y asignación en plazos y cuantía de los organismos inversores públicos y privados competentes.
- B. Asimismo y en todo caso en el ámbito del suelo no urbanizable los Planes Especiales que desarrollen elementos del sistema general de infraestructuras, contendrán necesariamente:
1. Ámbito de actuación de acuerdo con lo fijado en las Normas Subsidiarias o con la delimitación del área de actuación establecida siguiendo las determinaciones de la legislación urbanística.
 2. Descripción de las características del sistema general.
 3. Ajuste a las determinaciones de las Normas Subsidiarias.
 4. Definición de áreas sujetas a transformación por ser:
 - a) Susceptibles de edificación y determinación concreta de ésta o su área de movimiento.
 - b) Susceptibles de modificación de las actuales características físicas, paisajísticas y naturales en general.
 5. Definición de usos o instalaciones afectadas por el sistema general.
 6. Normativa de aplicación, condiciones de uso y volumen para ampliaciones o posibles renovaciones, en su caso.



7. Normativa de protección, en su caso previa catalogación de elementos de interés urbanístico, paisajístico o natural.
 8. Descripción de las características de las infraestructuras a incorporar y su conexión con las redes municipales existentes (sistema viario, abastecimientos de agua y energía, depuración, alumbrado público, vertidos, etc.).
 9. Condiciones estéticas y de protección del paisaje con delimitación de aquellas áreas sujetas a actuaciones de forestación, mejora de márgenes fluviales, etc., justificando la incorporación de especies vegetales adaptadas a características medioambientales de la zona.
 10. Evaluación económica de la actuación y organismos inversores comprometidos en ella (públicos y privados en su caso).
 11. Programación de obras.
 12. Definición de competencias de mantenimiento de las instalaciones.
 13. El Plan Especial deberá en cualquier caso contener las determinaciones suficientes para la ejecución del correspondiente sistema general mediante un proyecto de obras y sólo en los casos en que la complejidad del sistema así lo exija podrá remitirse la ejecución de infraestructuras a un proyecto de obras de urbanización posterior.
- C. En el ámbito del Suelo Apto para Urbanizar exclusivamente, o en aquellos casos en que un Plan Especial sobre Suelo No Urbanizable afecte o incluya áreas de esta clase de suelo, se complementarán las mismas exigencias de contenido señaladas para el Suelo No Urbanizable, además de las siguientes:
1. Descripción de los condicionantes de uso y volumen y de infraestructuras básicas para el desarrollo del sector correspondiente.
 2. Compatibilización temporal de las obras con las definidas para el sector correspondiente.

III. TRAMITACIÓN.

Los Planes Especiales se tramitarán de acuerdo con el procedimiento establecido en los artículos 147, 148 y concordantes del Reglamento de Planeamiento.

IV. FORMULACIÓN.

La competencia para su formulación según el tipo de Plan Especial de que se trate, será el regulado en los artículos 143 a 148 del Reglamento de Planeamiento.

3.5.4. PLANES PARCIALES.

I. OBJETO.

Los Planes Parciales tienen por objeto la ordenación detallada de los Suelos Aptos para Urbanizar clasificados como tales por las Normas Subsidiarias.

II. CONTENIDO.

Los Planes Parciales, cualquiera que sea el objeto de su formulación contendrán las determinaciones fijadas por los artículos 45 a 56 del Reglamento de Planeamiento, desarrolladas en los siguientes documentos:



- Memoria justificativa de la ordenación y de sus determinaciones.
- Planos de información.
- Planos de proyecto.
- Ordenanzas Regulatoras.
- Plan de etapas.
- Estudio económico-financiero.

Asimismo, se aportará la siguiente documentación complementaria:

- Fundamentos y objetivos por los que, en su caso, el ámbito del Plan se subdivide en Unidades de Actuación a efectos de la gestión urbanística, haciendo patente que los polígonos son susceptibles por sus dimensiones y características de asumir las cesiones derivadas del Plan, hacer posible una distribución equitativa de beneficios y cargas y tener entidad suficiente para justificar técnica y económicamente la autonomía de la actuación.
- La definición de los ámbitos en los que para su desarrollo sea necesaria la posterior formulación de Estudios de Detalle.
- Análisis del impacto en el que se señale la repercusión de la actuación y sus determinaciones sobre el medio ambiente próximo tanto edificado como sin edificar.
- Afecciones existentes en áreas de servidumbre, protección, etc. de colectores generales, líneas de Alta Tensión, vías pecuarias, etc.
- Cuanta documentación adicional fuese preciso según las características propias de la estructura de propiedad, integración dentro de las Normas Subsidiarias, y cumplimiento de las determinaciones contenidas en las mismas.
- La definición precisa del Plan de Etapas en el que además de las determinaciones señaladas en el art. 54.1 del Reglamento de Planeamiento habrá de incluir los distintos planos de edificación, adecuados al desarrollo de la urbanización y la obtención de dotaciones.
- Justificación expresa, en su caso, de las razones y justificaciones que hacen aconsejable desestimar la propuesta de trazado para el Plan Parcial contenido en las Normas Subsidiarias, en sus elementos y determinaciones no vinculantes.

III. TRAMITACIÓN.

Los Planes Parciales se tramitarán ante el Ayuntamiento de acuerdo con el procedimiento establecido en los artículos 136 a 139 del Reglamento de Planeamiento.

IV. FORMULACIÓN.

Las competencias para formulación de los Planes Parciales es la establecida en el art. 136 del Reglamento de Planeamiento.



3.5.5. ESTUDIOS DE DETALLE.

I. OBJETO.

Los Estudios de Detalle podrán formularse cuando fuere preciso completar o, en su caso, adaptar determinaciones establecidas en las Normas Subsidiarias para el Suelo Urbano, o en los Planes Parciales para el Suelo Apto para Urbanizar.

El Ayuntamiento podrá requerir la redacción y tramitación de Estudios de Detalle previos a la concesión de licencias de obras, cuando la complejidad, entidad o singularidad de la actuación así lo aconsejen, sin que esta exigencia venga expresamente prefijada en las Normas Subsidiarias.

II. CONTENIDO.

A. Los Estudios de Detalle, cualquiera que sea el objeto de su formulación, contendrán las determinaciones fijadas por los artículos 14 de la Ley del Suelo (6/1998) y 65 y 66 del Reglamento de Planeamiento, y además las siguientes:

1. Ámbito de actuación.
2. Determinaciones de las Normas Subsidiarias o Plan Parcial correspondiente para el ámbito de ordenación.
3. Calificación pormenorizada del suelo.
4. Ordenanzas de usos y edificación aplicables.
5. Definición de alineaciones y rasantes.
6. Características particulares de la Unidad de Actuación que le afecte.

B. Cuando el Estudio de Detalle se redacte con el objetivo de ajustar y adaptar las alineaciones y rasantes definidas en las presentes Normas Subsidiarias, éstas no podrán configurar nuevos tramos de calles de dominio público, sino que se limitarán a concretar y redefinir trazados de vías ya previstas en las Normas. Estos Estudios de Detalle habrán de definir:

1. Las alineaciones y rasantes, con definición de las características de los tramos de vías modificados (secciones dimensionadas con cotas referidas a elementos existentes).
2. Justificación del mantenimiento de características de aprovechamiento que corresponda a los terrenos incluidos en el ámbito de ordenación, previsto por las Normas.
3. Igualmente habrá de justificarse la no disminución de espacios libres y de dotación públicos.
4. Justificación del mantenimiento de las condiciones de ordenación en predios colindantes.

C. En el supuesto de que el Estudio de Detalle se redactara para ordenar los volúmenes de un cierto ámbito, las determinaciones de éste podrán incluir la definición de aquellas vías interiores que resulten necesarias para proporcionar acceso a los edificios cuya



ordenación concreta se establezca en el propio Estudio de Detalle. Asimismo en su documentación incluirán:

1. La distribución general de espacios libres y edificados (o áreas de movimiento) dentro de su ámbito, con indicación expresa de aquellos que se destinen a uso público y en su caso los que resulten de cesión gratuita al municipio.
2. La justificación gráfica de que la ordenación se desarrolla con arreglo a las características de aprovechamiento y usos previstos en las Normas Subsidiarias.
3. Justificación de que la ordenación propuesta no ocasiona perjuicio ni altera las condiciones de ordenación de predios colindantes.
4. La indicación genérica del tratamiento de los espacios libres de uso público o visible desde éstos, incluyendo tratamiento de cerramientos y vallas accesibles desde la vía pública.

III. TRAMITACIÓN.

Los Estudios de Detalle se tramitarán ante el Ayuntamiento el cual acordará su aprobación inicial y definitiva, si procediera, de acuerdo con lo establecido al efecto en el artículo 140 del Reglamento de Planeamiento.

Del acuerdo de aprobación definitiva dará traslado a la Comisión de Urbanismo y Ordenación del Territorio de Extremadura, en el plazo de diez días, a fin de cumplimentar el trámite previsto en el art. 140.5. del Reglamento de Planeamiento.

IV. FORMULACIÓN.

La competencia para su formulación está regulada en el art. 140.1 del Reglamento de Planeamiento.

3.5.6. PROYECTOS DE URBANIZACIÓN.

I. OBJETO.

Los Proyectos de Urbanización son proyectos de obras que tienen por finalidad llevar a la práctica las Normas Subsidiarias en el Suelo Urbano, y los Planes Parciales en el Apto para Urbanizar.

II. CONTENIDO.

Los Proyectos de Urbanización contendrán las determinaciones fijadas en el artículo 15 de la Ley del Suelo (6/1998) y los artículos 69 y 70 del Reglamento de Planeamiento, además de las siguientes:

- Ámbito de actuación.
- Determinaciones de las Normas Subsidiarias o del Plan Parcial correspondiente para el ámbito del proyecto.
- Calificación pormenorizada del suelo.
- Definición de alineaciones y rasantes.



- Características específicas establecidas por las Normas de Urbanización.
- Afecciones a elementos naturales sobre los que se produce intervención dirigida a proponer la solución más adecuada contra la desaparición de elementos de paisaje, perspectivas o singularidades topográficas.
- Definición y diseño de elementos complementarios (pasos de peatones, imbornales, etc.), acabados, texturas y coloraciones.
- Definición de plazos de ejecución, de terminación y recepción provisional contados desde la aprobación definitiva del Proyecto de Urbanización.

III. GARANTÍAS.

En el caso de Unidades de Actuación en Suelo Urbano y Sectores de Suelo Apto para Urbanizar cuya iniciativa de desarrollo haya sido asumida por un promotor particular, y con el fin de asegurar el cumplimiento de los compromisos, obligaciones y deberes asumidos por el promotor, se constituirá por éste una garantía mínima del 6% del presupuesto del Proyecto de Urbanización cuando éste se haya aprobado definitivamente. Esto sin perjuicio de la garantía del 100% exigible como condición para permitir la edificación y urbanización simultáneas (ver 2.7.4).

IV. TRAMITACIÓN.

Los Proyectos de Urbanización se habrán de tramitar ante el Ayuntamiento, conforme al procedimiento establecido en el artículo 141 del reglamento de Planeamiento, siendo suya la competencia del acuerdo sobre la oportunidad de conceder la preceptiva licencia municipal.

V. FORMULACIÓN.

La competencia para la formulación de proyectos de Urbanización está regulada en el artículo 141.1 del Reglamento del Planeamiento.

3.5.7. PROYECTOS DE OBRAS ORDINARIAS.

Los Proyectos de Obras Ordinarias se redactarán con idénticos fines que los Proyectos de Urbanización cuando se trate de actuaciones de urbanización de escasa significación en zonas consolidadas.

I. CONTENIDO.

Los Proyectos de Obras Ordinarias contendrán las determinaciones de definición requeridas para una correcta ejecución (art. 67.5 del Reglamento de Planeamiento) por técnico distinto del redactor, desarrollando las Normas Generales de Urbanización (Capítulo 6 de este documento), además de las siguientes:

- Determinaciones de las Normas Subsidiarias para el ámbito y clase de proyecto.
- Afecciones a posibles elementos naturales sobre los que se produce intervención dirigida a proponer la solución más adecuada contra la desaparición de elementos de paisaje, perspectivas o singularidades topográficas.



- Definición y diseño de elementos complementarios afectados o incluidos en proyecto (pasos de peatones, imbornales, etc.), acabados, texturas y coloraciones.

II. TRAMITACIÓN.

Se habrán de tramitar ante el Ayuntamiento, que será quien acuerde sobre la oportunidad de conceder la preceptiva licencia municipal.

III. FORMULACIÓN.

Semejante a la establecida para los Proyectos de Urbanización (véase 3.3.6).

3.5.8. PROYECTO DE REPARCELACIÓN.

I. CONTENIDO.

Los Proyectos de Reparcelación constarán de la documentación a que se refieren los artículos 82, 83 y 84 del Reglamento de Gestión.

Los planos de delimitación de las fincas afectadas y de las fincas resultantes adjudicadas se redactarán a escala 1:500.

II. TRAMITACIÓN Y FORMULACIÓN.

Los Proyectos de Reparcelación se tramitarán y formularán de acuerdo al procedimiento general determinado en el Capítulo IV del Título III del Reglamento de Gestión. El contenido de la tramitación de los procedimientos abreviados se determinan en el Capítulo V del mismo Título del Reglamento de Gestión.

3.5.9. PROYECTOS DE COMPENSACIÓN.

I. CONTENIDO.

Los Proyectos de Compensación contendrán las determinaciones del artículo 172 del Reglamento de Gestión, debiéndose incorporar al proyecto planos de delimitación de las fincas afectadas y de las fincas resultantes adjudicadas, a escala 1:500.

II. TRAMITACIÓN Y FORMULACIÓN.

Serán formuladas por la Junta de Compensación o por el propietario único, en su caso, y tramitados conforme a lo dispuesto en el artículo 174 del Reglamento de Gestión.

3.5.10. PROYECTOS DE EXPROPIACIÓN.

Los Proyectos de expropiación forzosa para la ejecución de los sistemas generales y para actuaciones aisladas en Suelo Urbano, se atenderán a lo dispuesto en el procedimiento de la Ley de Expropiación Forzosa y a lo regulado en los artículos 197 y 198 del Reglamento de Gestión.

Los Proyectos de expropiación para la ejecución de un sector o unidad de actuación por dicho sistema, contendrán en el expediente los documentos referidos en el art. 202 del Reglamento de Gestión, y el procedimiento será regulado en el art. 199 y siguientes de dicho Reglamento.



En ambos casos, si se tratase de actuaciones en Suelo Urbano o Urbanizable, se aportarán planos a escala 1:500 de descripción de las fincas y bienes afectados. En Suelo No Urbanizable será suficiente la escala 1:5.000 sobre cartografía oficial del Ayuntamiento o la Comunidad Autónoma.

3.5.11. PROYECTOS DE PARCELACIÓN.

I. CONTENIDO.

La parcelación, segregación o división material de terrenos, requerirá la redacción de un Proyecto de Parcelación, salvo que ya estuviere contenido en un Proyecto de Reparcelación o de Compensación.

Su contenido será el siguiente:

- Memoria de Información y justificativa de la finalidad de la parcelación.
- Documentación acreditativa de la titularidad de los terrenos.
- Planos de situación en relación al término municipal, a escala 1:10.000 o más detallada, sobre cartografía actual.
- Plano sobre cartografía oficial del Ayuntamiento, de delimitación de la finca matriz y de la finca segregada o de las fincas resultantes de la parcelación. En suelo rústico, la finca matriz vendrá definida a escala 1:5.000 o más detallada, y la finca o parcelas segregadas a escala 1:2.000. En Suelo Urbano o Urbanizable, la finca matriz se definirá a escala 1:2.000 o más detallada y las parcelas resultantes a escala 1:5.00.
- Cuando la parcelación conlleve el reparto de aprovechamientos edificatorios o de uso, se incorporarán a la documentación las cédulas urbanísticas de las parcelas resultantes, con su superficie, uso y aprovechamiento.

II. TRAMITACIÓN Y FORMULACIÓN.

Los Proyectos de Parcelación, rústica o urbanística, se presentarán ante el Ayuntamiento en solicitud de licencias, tal y como se establece en el artículo 3.4.3-I.

3.6. LICENCIAS Y AUTORIZACIONES.

3.6.1. ACTOS SUJETOS A LICENCIA.

Estarán sujetos a previa licencia municipal los actos de edificación y uso del suelo enumerados en el artículo 1 del Reglamento de Disciplina Urbanística, y en las presentes Normas Subsidiarias, conforme al listado recogido en el presente artículo.

Los actos de esta naturaleza promovidos dentro del término municipal por órganos de la administración del Estado, de la Comunidad Autónoma o cualesquiera entidades de derecho público, estarán igualmente sometidos a licencia.

I. LICENCIAS DE PARCELACIÓN.

1. Agregación de fincas.



2. Segregación de fincas.
3. Reparcelación en ejecución de una actuación urbanística por sistema de compensación o cooperación.

II. LICENCIAS DE URBANIZACIÓN.

1. Ejecución completa de Proyectos de Urbanización.
2. Movimientos de tierras, tales como desmontes, excavaciones, explanaciones y terraplenados, salvo que se encontraran incluidos en un Proyecto de Urbanización o de edificación previamente autorizado.
3. Obras de instalación de servicios públicos, de abastecimiento, saneamiento, electricidad, alumbrado público, telefonía, gas y pavimentación de viales, que no se encuentren incluidos en Proyectos de Urbanización o de Obras previamente aprobados.

III. LICENCIAS DE OBRA MAYOR.

1. Obras de Construcción de edificaciones e instalaciones de nueva planta y de toda clase.
2. Obras de ampliación de edificios e instalaciones de toda clase existentes.
3. Obras de modificación o reforma que afecten a la estructura de edificios e instalaciones de toda clase existentes.
4. Obras de modificación del aspecto exterior de edificios de toda clase existentes.
5. Las obras que hayan de realizarse con carácter provisional, referidas en el artículo 58.2 de la Ley del Suelo de 1976.
6. Las instalaciones subterráneas dedicadas a aparcamientos, actividades industriales, mercantiles o profesionales, servicios públicos o cualquier otro uso a que se destine el subsuelo.
7. La demolición de construcciones, salvo en los casos declarados de ruina inminente.

IV. LICENCIAS DE OBRA MENOR.

A los efectos previstos en las Normas Subsidiarias, tendrán la consideración de obra menor aquellas obras de modificación, reforma o reparación, que no afecten o comprometan a los elementos estructurales portantes o resistentes de la edificación, limitándose por tanto a los elementos o características interiores o secundarias de la misma. Asimismo, se considera obra menor la edificación de determinadas construcciones provisionales y auxiliares de escasa relevancia.

A continuación se recoge una lista limitativa de las obras que tendrán la consideración de obra menor, sometidas a licencia previa municipal.

A. Las que se realicen en la vía pública relacionadas con la edificación contigua.

1. Construcción o reparación de vados en las aceras así como su supresión.



2. Ocupación provisional de la vía pública para la construcción no amparada en licencia de obras mayores.
 3. Colocación de rótulos, banderines y anuncios luminosos.
 4. Colocación de anuncios y bastidores para ello, excepto los situados sobre la cubierta de los edificios sujetos a licencia de obras mayores.
 5. Colocación de postes de todo tipo.
 6. Colocación de toldos en las plantas bajas de fachada a la vía pública.
- B. Obras auxiliares de la construcción.
1. Establecimiento de vallas o aceras de protección de obras.
 2. Construcción de puentes, andamios y similares.
 3. Ejecución de catas, pozos y sondeos de explotación cuando no se hubiere otorgado licencia de obra mayor.
 4. Acotamiento de fachadas.
 5. Colocación de grúas torre, ascensores, norias u otros aparatos elevadores para la construcción.
 6. Realización de trabajos de nivelación que no alteren en mas de un metro las cotas naturales del terreno en algún punto, ni tengan relevancia o trascendencia a efectos de medición de las alturas reguladoras del edificio.
 7. Construcción o instalación de barracas provisionales de obra.
- C. Pequeñas obras de reparación, modificación o adecentamiento de edificios.
1. Ejecución de pequeñas obras interiores en locales no destinados a viviendas que no modifiquen su estructura y mejoren las condiciones de higiene y estética.
 2. Pequeñas obras de adaptación, sustitución y reparación en viviendas y zonas comunes de edificios residenciales que no afecten a elementos estructurales.
 3. Reparación de cubiertas y azoteas.
 4. Pintura, estuco y reparación de fachadas de edificios no catalogados como edificios de interés histórico-artístico.
 5. Colocación de puertas y persianas en aberturas.
 6. Colocación de rejas.
 7. Construcción, reparación o sustitución de tuberías de instalaciones, desagües y albañales.
 8. Reparación o sustitución de balcones, repisas o elementos salientes.
 9. Ejecución o modificación de aberturas que no afecten a elementos estructurales ni a elementos de fachadas visibles desde el espacio público.



10. Ejecución de aseos, en locales comerciales y almacenes.
11. Construcción y modificación de escaparates que no afecten a la modificación de la dimensión de los huecos.
12. Construcción y sustitución de chimeneas y de elementos mecánicos de las instalaciones en terrazas o azoteas en edificios, que no estén amparados por licencia de obras mayores.
13. Reposición de elementos alterados por accidentes o deterioro de fachadas que no afecten a más del 20% de la superficie de ésta.

D. Otras obras.

1. Establecimiento de vallas o cercas definitivas.
2. Construcción o derribo de cubiertas provisionales de una planta y de menos de cincuenta metros cuadrados (50 m²) de superficie total.
3. Trabajos de nivelación en el entorno del edificio construido siempre que con ello no se produzcan variaciones en más de un metro sobre el nivel natural del terreno y menos de un metro cincuenta centímetro por debajo del mismo, en algún punto.
4. Formación de jardines cuando no se trate de los privados complementarios a la edificación de la parcela, que estén exceptuados de licencia.
5. Instalación de cabinas telefónicas, casetas, transformadores y buzones de correos en la vía pública.
6. Tendejones, cobertizos y otras construcciones auxiliares en Suelo No Urbanizable, de superficie igual o inferior a quince metros cuadrados (15 m²).

V. LICENCIAS DE USOS.

Se entienden incluidas en este grupo las licencias que amparan los siguientes actos:

A. PRIMERA OCUPACIÓN DE EDIFICIOS E INSTALACIONES.

B. CAMBIO DE USO DE EDIFICIOS E INSTALACIONES.

C. DESARROLLO DE ACTIVIDADES CLASIFICADAS, entendiéndose por tales las contempladas en el el Anexo 1 del Reglamento de Actividades Molestas, Insalubres, Nocivas y Peligrosas.

1. LICENCIA DE ACTIVIDAD: Toda persona física o jurídica que pretenda la instalación, ampliación o reforma de una actividad clasificada en el término municipal, deberá solicitar al Ayuntamiento una autorización previa que se denominará Licencia de Actividad. Estarán sujetos a esta autorización previa todos los actos que supongan:
 - a) Primeros establecimientos.
 - b) Traslados de local.



- c) Traspasos o cambios de titular de locales cuando se varía la actividad que en ellos se venía desarrollando.
- d) Variaciones y ampliaciones de actividades desarrolladas en los locales, aunque continúe el mismo titular.
- e) Ampliaciones o reformas de locales.

2. LICENCIA DE APERTURA: Con carácter previo al inicio de una actividad clasificada, deberá obtenerse del Alcalde la autorización de puesta en marcha correspondiente, que se denominará Licencia de Apertura.

D. LICENCIAS PARA ACTIVIDADES SOMETIDAS A EVALUACIÓN PREVIA DE SU IMPACTO AMBIENTAL, conforme al Real Decreto Legislativo 1302/1986, de 28 de junio, de Evaluación de Impacto Ambiental, y del Reglamento para su Ejecución (R.D. 1131/88, de 30 de septiembre).

3.6.2. EXCEPCIONES.

No están sujetos a licencia los trabajos propios de las labores agrícolas, ganaderas y forestales, siempre que no supongan actos de edificación ni de transformación del perfil del terreno ni del aprovechamiento existentes.

3.6.3. RÉGIMEN GENERAL Y PROCEDIMIENTO.

Las licencias urbanísticas, en general, se regirán por los artículos 1 a 9 del Reglamento de Disciplina Urbanística, y 8 y siguientes del Reglamento de Servicios de las Corporaciones Locales.

Las licencias se concederán con carácter general en función de las posibilidades o facultades que para parcelar, urbanizar o edificar se señalan en estas Normas Subsidiarias y en la legislación sectorial aplicable.

La denegación de las licencias deberá ser motivada y fundarse en el incumplimiento de estas Normas Subsidiarias, de la legislación aplicable o de cualquiera de los requisitos que debe contener el proyecto o la solicitud.

A efectos de su tramitación, se distinguen tres tipos de licencias de actividades:

I. ACTIVIDADES NO CLASIFICADAS.

El procedimiento para la solicitud de la licencia municipal se ajustará a lo establecido en el art. 9 del Reglamento de Servicios de las Corporaciones Locales, autorizándose por el Ayuntamiento de acuerdo con la normativa vigente, salvo en los supuestos en los que sea precisa autorización previa de otros organismos de la administración pública.

II. ACTIVIDADES CLASIFICADAS.

Se entenderán por tales las contempladas en el Anexo 1 del Reglamento de Actividades Molestas, Insalubres, Nocivas y Peligrosas.

Se someterán al procedimiento detallado en los artículos 29 a 33 del Reglamento de Actividades Molestas, Insalubres, Nocivas y Peligrosas (Decreto 2414/1961, de 30 de noviembre).



III. ACTIVIDADES SUJETAS A EVALUACIÓN DE IMPACTO AMBIENTAL.

Con carácter previo a cualquier autorización o licencia municipal, será obligatorio que el expediente se tramite conforme a lo dispuesto en el Real Decreto Legislativo 1302/1986, de 28 de junio, de Evaluación de Impacto Ambiental, y del Reglamento para su Ejecución (R.D. 1131/1988, de 30 de septiembre).

Se someterán a este trámite todas aquellas obras, instalaciones y actividades enumeradas en el artículo 7.2.8 de la presente Normativa.

3.6.4. REQUISITOS DE LAS SOLICITUDES DE LICENCIAS.

Atendiendo a los diferentes tipos de licencias, la solicitud deberá acompañarse de la documentación siguiente.

I. LICENCIAS DE PARCELACIÓN.

Se exigirá la presentación de un Proyecto de Parcelación a escala mínima 1:500 sobre base topográfica con curvas de nivel de metro en metro como mínimo, con copia del plano catastral en que se delimiten las parcelas afectadas y su configuración previa a la parcelación, y con la inclusión de las cédulas urbanísticas y alineaciones oficiales correspondientes a cada parcela resultante, cuando así lo exija el Ayuntamiento.

II. LICENCIAS DE URBANIZACIÓN.

Se exigirá la presentación de Proyecto de Urbanización o Proyectos de Obras, visado y suscrito por técnico competente realizados de acuerdo con las Normas Generales de Urbanización que se señalan en este documento, con el contenido preciso que exigen los artículos 53, 67.5, 69 y 70 del Reglamento de Planeamiento, haciendo referencia expresa a lo señalado en el apartado 3 del referido art. 70.

III. LICENCIAS DE OBRA MAYOR.

Previamente a la solicitud de licencia, se habrá solicitado y obtenido del Ayuntamiento la correspondiente alineación oficial, conforme a lo previsto en 3.7.2.

La documentación que acompañará la solicitud de licencia será:

- A. Certificado acreditativo del señalamiento de línea.
- B. Instancia de solicitud.
- C. Proyecto firmado por Técnico Competente, que constará de Memoria, Planos, Presupuesto, Pliego de Condiciones y Plano de Emplazamiento. Deberá estar ajustado a las presentes Normas Subsidiarias, cumpliendo tanto las Normas Generales de Edificación como las condiciones particulares correspondientes a la Clase de Suelo y Zona de Ordenanza en que se encuentre la parcela objeto de la solicitud.
- D. Cuadro detallado de superficies de cada una de las fincas que vayan a constituir, en su caso, la división horizontal, con descripción completa de cada una de ellas (linderos, superficie, etc.).



- E. Direcciones facultativas de los técnicos competentes.
- F. Las licencias de edificación de obra mayor no se podrán conceder en tanto no se cumplan los siguientes requisitos:
 - 1. Que la parcela correspondiente reúna las condiciones que señalan estas Normas para que pueda ser edificada.
 - 2. Que se haya concedido previamente la alineación oficial conforme a lo establecido en el artículo 3.7.2.
- G. En su caso, Estudio de Seguridad y Salud, o Estudio Básico de Seguridad y Salud, en los términos y condiciones previstos en el Real Decreto 1627/1997, de 24 de octubre.

IV. LICENCIAS DE OBRA MENOR.

- A. Para la solicitud de estas obras no será necesaria la presentación de proyecto suscrito por técnico competente. Sin embargo la instancia deberá acompañarse de:
 - 1. Plano de situación de la obra.
 - 2. Croquis acotado de lo que se pretende realizar en la parte posterior de la solicitud (perfectamente interpretable, indicando la situación de las obras dentro de la edificación y de la parcela). Cuando por el tipo de obra sea necesario, el Ayuntamiento podrá exigir la presentación de planos acotados de planta, sección y alzado de lo que se quiere hacer, acompañando planos anexos a la solicitud en los que se refleje perfectamente lo construido actualmente y el cumplimiento de las condiciones de volumen, estéticas, etc., que se señalan en estas Normas Urbanísticas de lo proyectado.
 - 3. Relación de materiales de acabado que se van a utilizar.
 - 4. Presupuesto real de la obra.
 - 5. Firma del contratista que vaya a realizar la obra.
- B. En cualquier caso, para otorgarse la licencia se deberá cumplir:
 - 1. Que la obra o instalación prevista, sea del tipo que sea, cumpla y se adecúe a lo establecido en estas Normas, tanto con carácter general, como particular para la zona concreta en la que se ubique.
 - 2. Que no se comprometa, ni directa ni indirectamente, la seguridad de personas y bienes, sea cual sea el tipo de obra a realizar.
 - 3. Que por su escasa complejidad o nivel técnico, y por no existir posible incidencia para la seguridad de las personas y las cosas, no resulte necesaria la redacción de un Proyecto completo, siempre y cuando:
 - a) La instalación y obra a realizar quede perfectamente definida y garantizada su correcta ejecución, en la memoria, planos y demás documentación técnica que deben acompañar a la solicitud.



- b) El contratista o persona que vaya a ejecutar la obra demuestre el nivel técnico suficiente exigible en cada caso.

V. LICENCIAS DE USOS.

Será de aplicación lo dispuesto en el Reglamento de Servicios de las Corporaciones Locales, en las Disposiciones vigentes del Reglamento de Actividades Molestas, Insalubres, Nocivas y Peligrosas, y en las de las demás Disposiciones Reglamentarias que sean de aplicación.

En función de la naturaleza de la licencia, se distinguen las siguientes:

A. PRIMERA OCUPACIÓN DE EDIFICIOS E INSTALACIONES.

1. Terminada la construcción de un edificio, cualquiera que sea su uso, el promotor o titular de la licencia o sus causahabientes, deberán solicitar ante el Ayuntamiento correspondiente la licencia de primera ocupación, a cuya solicitud acompañarán el certificado o documento de fin de obra.
2. El Ayuntamiento, previa comprobación técnica de que la obra se ha realizado con sometimiento al contenido del proyecto o, en su caso, a los condicionantes impuestos en la licencia de construcción, otorgará la de primera ocupación si el uso es conforme con las prescripciones de estas Normas o en su caso, del Plan Parcial o Especial en que se base.
3. La licencia de primera ocupación de las viviendas vendrá condicionada a la obtención de la cédula de habitabilidad.

B. CAMBIO DE USO DE EDIFICIOS E INSTALACIONES.

1. Para autorizar el cambio de uso de una edificación ya construida alterando los de residencia, comercio, industria u oficina que tuviera en el momento de la petición, se requerirá solicitud al Ayuntamiento en la que se alegue como el nuevo uso pretendido incide en el ordenamiento urbanístico y se analicen los distintos impactos que pueda general. El Ayuntamiento, previos los informes técnicos oportunos en que se analicen tales circunstancias, acordará la concesión o la denegación de la licencia.
2. Ningún uso dotacional existente o calificado podrá ser sustituido sin mediar informe técnico en el que quede cabalmente justificado que la dotación no responde a necesidades reales o que éstas queden satisfechas por otro medio.
3. Todo cambio de uso que se prevea en cualquier tipo de edificio se deberá ajustar a:
 - a) Si el edificio está protegido, lo establecido en su nivel de protección.
 - b) Lo establecido en las determinaciones de uso del ámbito de planeamiento en que se encuentre.
 - c) Lo establecido en el Reglamento de Actividades Molestas, Insalubres, Nocivas y Peligrosas (Decreto 2414/1961, de 30 de noviembre) para aquellas actividades clasificadas en su Anexo 1.
4. En todo caso, se ajustará a la legislación sectorial que le sea aplicable.



C. ACTIVIDADES CLASIFICADAS, entendiéndose por tales las contempladas en el Anexo 1 del Reglamento de Actividades Molestas, Insalubres, Nocivas y Peligrosas.

1. LICENCIA DE ACTIVIDAD:

- a) Toda persona física o jurídica que pretenda la instalación, ampliación o reforma de una actividad clasificada en el término municipal, deberá solicitar al Ayuntamiento una autorización previa que se denominará Licencia de Actividad.
- b) La denegación o concesión de la licencia de actividad será competencia del Alcalde, si bien se someterá al procedimiento detallado en los artículos 29 a 33 del Reglamento de Actividades Molestas, Insalubres, Nocivas y Peligrosas (Decreto 2414/1961, de 30 de noviembre).
- c) En concreto, el informe de la Comisión Provincial será vinculante para el Alcalde en caso de que implique la denegación de la licencia o la imposición de medidas correctoras adicionales.
- d) La documentación exigida para la concesión de la licencia de actividad se determina en el artículo 4.º de la Instrucción para la aplicación del RAMINP (Orden de 15 de marzo de 1963).

2. LICENCIA DE APERTURA: Con carácter previo al inicio de una actividad clasificada, deberá obtenerse del Alcalde la autorización de puesta en marcha correspondiente, que se denominará Licencia de Apertura.

- a) La documentación exigida para la concesión de la Licencia de Apertura será la suficiente para garantizar que la instalación se ajusta al proyecto aprobado, así como a las medidas correctoras adicionales impuestas, en su caso, en la licencia de actividad.
- b) En la solicitud de licencias de apertura se señalará la adecuación a la normativa de componente de los vertidos, así como el volumen y periodicidad de los mismos.

3.6.5. AUTORIZACIONES CONCURRENTES.

- A. El deber de solicitar y el derecho de obtener licencia del Ayuntamiento, no excluye la obligación de solicitar y obtener cuantas otras autorizaciones sean legalmente exigibles por los distintos organismos del Estado o de la Comunidad Autónoma.
- B. Cuando se presenten solicitudes en que sean necesarias autorizaciones con arreglo a otra legislación específica o se trate de casos como el regulado en el apartado 1 del art. 2 del Reglamento de Disciplina Urbanística, será de aplicación lo señalado en el apartado 2 de dicho artículo. La falta de autorización o concesión o su denegación, impedirá al particular obtener la licencia y al órgano competente otorgarla.
- C. En todo el ámbito del Suelo No Urbanizable la concesión de licencias de parcelación y de todo tipo de obras y construcción, excepto las que se consideren obra menor de esta Normativa, están sujetas a régimen de autorización previa de la Comisión de Urbanismo y Ordenación del Territorio de Extremadura, tal y cómo se indica en el Título 11 de estas Normas Urbanísticas.



- D. La concesión de licencias de uso no excluye el deber de solicitar y obtener licencias de construcción; ambas licencias son independientes y su función diferente.
- E. La concesión de la licencia de apertura o autorización de actividades no prejuzga tampoco el otorgamiento de la licencia de obras, aunque si es requisito previo la expedición de ésta, según dispone el art. 22.3 del Reglamento de Servicios de las Corporaciones Locales.

3.6.6. CADUCIDAD Y PRÓRROGA.

I. CADUCIDAD.

A. Las licencias caducan a los seis meses de su otorgamiento si no se inician las obras o actividades dentro de dicho plazo.

Se entenderá que no se ha iniciado la obra siempre que durante el citado plazo de seis meses la actividad constructiva sea inferior al 15% de la obra. Dicho 15% se calculará en base al presupuesto de ejecución material del proyecto presentado al solicitar la licencia.

B. También caducarán automáticamente las licencias cuando se interrumpan por más de tres meses la obra o actividad amparada por la licencia.

Se entenderá que la obra se halla paralizada siempre que durante el citado plazo de tres meses la actividad constructiva sea inferior al 10% de la obra que restase por ejecutar en el momento en que aquella quedó paralizada. Dicho 10% se calculará, como en el caso anterior, en base al presupuesto de ejecución material.

II. PRÓRROGA.

Por causa plenamente justificada, a juicio del Ayuntamiento, podrán prorrogarse dichos plazos por una sola vez y por igual período de tiempo.

En todo caso las obras deberán quedar terminadas dentro de los tres años siguientes a la fecha de la notificación de la licencia, pudiéndose prorrogar este plazo por otros 12 meses, transcurridos los cuales la licencia caducará automáticamente y será necesario iniciar de nuevo el expediente de concesión de licencia.

3.7. OTROS INSTRUMENTOS DE INTERVENCIÓN ADMINISTRATIVA EN LA EDIFICACIÓN Y USO DEL SUELO Y DISCIPLINA URBANÍSTICA.

3.7.1. CÉDULA URBANÍSTICA.

La cédula urbanística es el documento escrito que, expedido por el Ayuntamiento, informa sobre el régimen urbanístico aplicable a una finca o sector. Cualquier administrado tendrá derecho a que el Ayuntamiento le entregue la cédula en el plazo de un mes a contar desde la solicitud.

El Ayuntamiento podrá exigir en la concesión de las licencias de parcelación, la presentación, junto al proyecto de parcelación, de las cédulas urbanísticas de cada parcela, que se incluirán en el Proyecto con el contenido del art. 168.3 del Reglamento de Planeamiento. Una vez concedida la licencia de parcelación. El Ayuntamiento podrá expedir copia de estas cédulas, previa solicitud de los particulares.



3.7.2. ALINEACIÓN OFICIAL.

I. SOLICITUD Y TRAMITACIÓN.

- A. La alineación oficial se solicitará junto con las licencias de parcelación, reparcelación y obra mayor, a efectos de deslinde, parcelación, reparcelación o edificación y tendrá por objeto que el Ayuntamiento, a través de sus servicios técnicos, señale las alineaciones oficiales de las parcelas.
- B. La solicitud de alineación deberá ir acompañada de un plano de situación y un plano del solar a escala mínima de 1:500 con todas las cotas necesarias para determinar su forma, superficie y situación respecto de los anchos actuales de la calle y las rasantes, debiéndose reflejar también cuantos antecedentes y servidumbres concurren en la parcela, así como las servidumbres urbanísticas con que cuenta.
- C. Caso de encontrar la información aportada con la solicitud conforme a la realidad, la situación será reflejada, por el técnico municipal sobre éstos planos y se someterá a su aprobación por el Ayuntamiento.
- D. En caso de encontrar disconformidad entre esa información y la realidad, se notificará al solicitante para modificar la solicitud conforme a la realidad fáctica y jurídica.
- E. En ningún caso podrán comenzarse las obras para las que se ha solicitado licencia mientras no se haya concedido la alineación oficial.

II. CRITERIOS PARA SU DETERMINACIÓN.

- A. El establecimiento de la alineación oficial supone la concreción sobre la realidad física de las alineaciones representadas gráficamente en los planos de ordenación de las Normas Subsidiarias y de los planes y proyectos que las desarrollan.
- B. Con la determinación de la alineación oficial, el Ayuntamiento, en ejercicio de sus facultades en materia de urbanismo, realiza la operación de interpretar aquellos planos para ajustar lo dibujado a la situación material de cada caso, solucionando los posibles desajustes derivados de la limitada definición de la cartografía base, o de circunstancias puntuales inapreciables en dicha cartografía pero relevantes a los efectos de determinar la alineación.
- C. No obstante, para la determinación de la alineación oficial se respetarán siempre los siguientes criterios:
 - 1. Como norma general, la alineación se establecerá en paralelo al eje de la calle, a una distancia de este igual a la mitad del ancho mínimo de calle indicado en los planos de ordenación.
 - 2. Cuando la alineación determinada por el procedimiento anterior suponga la aparición de tramos de calle con anchos inferiores al existente, la alineación oficial se hará coincidir con el lindero de la parcela, conforme a lo reflejado en la cartografía catastral.
 - 3. Como excepción a la regla general, cuando existan edificaciones de reciente construcción que condicionen el ancho de calle, el establecimiento de la alineación oficial en el lindero opuesto se realizará midiendo el ancho total desde el edificio ya construido.



4. Asimismo, en parcelas contiguas a construcciones recientes, la alineación se determinará con el criterio de eliminar quiebros en el frente de la calle, buscando la contigüidad de las nuevas alineaciones con las ya materializadas.

3.7.3. REPLANTEO DE LÍNEAS.

Dentro de los quince (15) días siguientes a la presentación del recibo de pago de los derechos correspondientes y de acuerdo con los servicios técnicos municipales, se fijará el día y la hora a la que haya de tener efecto el replanteo, notificándolo con cuarenta y ocho (48) horas de antelación al propietario o a su representante legal, debiendo estar presente el técnico de las obras en el terreno para el que se señala alineación el día y la hora señalados. De no ser necesario este acto, se comunicará directamente a la propiedad la línea que se señala.

3.7.4. ÓRDENES DE EJECUCIÓN.

Todo propietario tiene el deber genérico de conservar cualquier tipo de uso del suelo, edificación o instalación erigida y a lo largo de todo el período de vida de estas últimas, en condiciones que garanticen su seguridad, salubridad y ornato públicos.

El mantenimiento de dichas condiciones, así como la imposición de la ejecución de obras en un bien inmueble por razón del interés común, podrá ser exigido de las órdenes de ejecución emanadas del Ayuntamiento o de los Organismos Urbanísticos habilitados al efecto.

La regulación de las Órdenes de Ejecución viene establecida en los artículos 10 y 11 del Reglamento de Disciplina Urbanística.

3.7.5. DECLARACIÓN DEL ESTADO RUINOSO.

La legislación urbanística establece los casos en que cesa el deber de conservación y en su lugar, el propietario viene obligado a proceder al derribo.

El procedimiento para su declaración será el previsto en los artículos 18 a 28 del Reglamento de Disciplina Urbanística.

No obstante, la actuación del Ayuntamiento, siempre que sea posible, se orientará hacia la conservación y rehabilitación de viviendas y edificios existentes.

4. NORMAS GENERALES REGULADORAS DE LOS USOS.

4.1. REGULACIÓN DE USOS.

Las Normas Subsidiarias regulan de forma pormenorizada los usos que afectan a los terrenos clasificados como Suelo Urbano a través de las condiciones de uso establecidas para cada zona de ordenanza en las fichas del Capítulo 12 de esta Normativa.

En el Suelo Apto para Urbanizar se regulan también de forma detallada estas condiciones, al vincular los usos admitidos en cada uno de los sectores de SAU con las definiciones del presente Capítulo, a través de las fichas individualizadas para cada sector que se incluyen en el Capítulo 13.



En el Suelo No Urbanizable, se determinan los usos admisibles en cada una de las categorías de esta clase de suelo en el Capítulo 11 de esta Normativa.

Dentro de todo bien inmueble podrán darse toda clase de usos con las determinaciones establecidas en las presentes Normas y con el régimen de incompatibilidad, simultaneidad y permisividad contenidas en las mismas para cada uso.

Las condiciones que se señalan en este Capítulo son de aplicación a los edificios o construcciones de nueva planta o en edificios sometidos a reestructuración. Serán asimismo de aplicación en el resto de las obras en los edificios cuando a juicio de los servicios técnicos municipales no represente desviación importante de los objetivos de las mismas, o cuando se solicite licencia de apertura de la actividad o de primera ocupación.

Además de las condiciones generales que se señalan para cada uso, los edificios que los alberguen deberán cumplir, si procede, las generales de la edificación y cuantas se deriven de la regulación que corresponda a la zona en que se encuentren. En todo caso deberán satisfacer la normativa supramunicipal que les fuera de aplicación.

Cuando el uso principal esté acompañado de otros, cada uno de ellos cumplirá las especificaciones que le fueren de aplicación.

Los Planes Parciales y Planes Especiales que desarrollen el presente Plan General deberán atenerse al régimen y regulación de usos establecidos en el presente Capítulo, pudiendo imponer condiciones adicionales tanto a la implantación, como a su localización, razonando en tal caso los criterios en que se apoya esta decisión.

En el Suelo Urbano únicamente se podrán instalar las actividades que por su propia naturaleza, o por aplicación de las medias correctoras adecuadas, resulten inocuas según lo dispuesto en el Reglamento de Actividades Molestas, Insalubres, Nocivas y Peligrosas y cumplan, en su caso, la ordenanza General de Seguridad e Higiene en el trabajo, debiendo de satisfacer en cualquier caso las condiciones establecidas en estas Normas Urbanísticas.

4.2. TIPOS DE USOS.

Por la idoneidad para su localización, un uso puede ser considerado según estas Normas como uso principal, uso complementario o uso prohibido.

4.2.1. USO PRINCIPAL.

Es aquél de implantación prioritaria en una determinada zona del territorio. Por tanto, se considera mayoritario y podrá servir de referencia en cuanto a la intensidad admisible de otros usos como fracción, relación o porcentaje de él.

4.2.2. USO COMPLEMENTARIO.

Es aquél que puede coexistir con el uso principal sin perder ninguno de ellos las características y efectos que les son propios.

Todo esto, sin perjuicio de que su necesaria interrelación obligue a una cierta restricción de la intensidad relativa de los mismos respecto del uso principal.



4.2.3. USO PROHIBIDO.

Es aquél que por su incompatibilidad por sí mismo o en su relación con el uso principal debe quedar excluido del ámbito que se señala. Su precisión puede quedar establecida bien por su expresa definición en la zona que se trate, o bien por exclusión al quedar ausente en la relación de usos principales y complementarios.

4.3. CLASES DE USOS

A efectos de las actividades a desarrollar en toda clase de suelos, las Normas Subsidiarias distinguen los siguientes usos:

1. Uso Residencial.
2. Uso Terciario: Comercial, Oficinas, Hostelería y hospedaje.
3. Uso aparcamiento.
4. Uso dotacional: Equipamientos.
5. Uso de Servicios Urbanos e Infraestructuras.
6. Uso de industria y almacenes.
7. Usos de espacios libres y zonas verdes.
8. Uso ganadero.
9. Actividades especiales.

Los cuales se desarrollarán con arreglo a lo establecido en el presente Capítulo sin perjuicio del cumplimiento tanto del resto de determinaciones de aprovechamiento establecidas por las Normas Subsidiarias, y en especial de las condiciones de intensidad de aprovechamiento establecidas para cada zona de ordenanza en las fichas del Capítulo 12 de la presente Normativa, así como en la normativa supramunicipal sectorial que les fuera de aplicación en su caso.

4.4. USO RESIDENCIAL.

4.4.1. DEFINICIÓN Y CATEGORÍAS.

Se entenderá como uso residencial el destinado a habitación de las personas, siempre que los espacios construidos y sus instalaciones garanticen las mínimas condiciones de habitabilidad establecidas en esta normativa y en las disposiciones al efecto vigentes.

Comprende los espacios y dependencias destinados al alojamiento humano en forma permanente que queden regulados en el presente Capítulo de las Normas Urbanísticas.

A. Categoría 1.^a, Vivienda unifamiliar: situada en una única parcela con acceso independiente desde la vía o espacio público. En función de su relación con las edificaciones colindantes puede ser adosada, pareada o aislada con otras edificaciones.

Dentro de la presente categoría de vivienda unifamiliar se considerarán incluidos los conjuntos de vivienda en los que, a través de un proyecto de parcelación, se configuren parcelas unifamiliares en las que se diferencien dos superficies: una donde se sitúa la vivienda unifamiliar y otra configurada como elemento común de la totalidad de las viviendas resultantes de la parcelación; en cualquier caso será necesario que se cumpla:



- La imposibilidad de utilización independiente de la parcela comunal.
- El no incremento del número total de viviendas de acuerdo con la parcela mínima establecida para el conjunto de la parcelación.
- La superficie de las subparcelas en las que se localicen las viviendas será superior a cien (100) metros cuadrados y la superficie total construida y ocupación sobre la misma será como máximo el resultado de aplicar la edificabilidad de ordenanza a la superficie de parcela y a la parte de zona comunal que le corresponda.
- En cualquier caso deberá darse cumplimiento al resto de condiciones de la zona de ordenanza: tipología de edificación, alturas, etc.

B. Categoría 2.^a. Vivienda multifamiliar o colectiva: cuando sobre una única parcela se localizan varias viviendas agrupadas que disponen de acceso común y compartido desde el espacio público en condiciones tales que cada vivienda pueda ser registralmente segregable en aplicación la Ley de Propiedad Horizontal.

C. Categoría 3.^a. Residencia Comunitaria: correspondiente a residencia y alojamiento estable de personas que no configuran núcleo familiar, en un régimen de uso con o sin ánimo comercial o de lucro (residencias de estudiantes o profesores, residencias de ancianos, casas de huéspedes, etc.).

4.4.2. CONDICIONES PARTICULARES.

Como condiciones generales para todas las categorías del uso residencial, se aplicarán las recogidas en el Decreto 195/1999, de 14 de diciembre, de la Junta de Extremadura, por el que se establecen las condiciones mínimas de habitabilidad para las viviendas de nueva construcción.

4.5. USO TERCIARIO: COMERCIAL, OFICINAS, HOSTELERÍA Y HOSPEDAJE.

4.5.1. DEFINICIÓN Y CATEGORÍAS.

Comprende los espacios y locales destinados a actividades terciarias de carácter privado, distinguiéndose las siguientes clases y categorías:

A. Oficinas: Actividades terciarias que tienen por objeto la prestación de servicios administrativos, técnicos, financieros, jurídicos, profesionales, de información, etc., tanto a las empresas como a los particulares, y pudiendo corresponder tanto a servicios de la administración como de privados.

Atendiendo a su localización en el edificio en que se encuentren, pueden darse dos situaciones:

1. Categoría 1.^a: Oficinas localizadas en cualquier planta de una edificación compartida con otros usos, sin que la superficie dedicada al uso terciario supere el 50% del uso principal, si no se localiza en planta baja.
2. Categoría 2.^a: Oficinas en edificio exclusivo.

B. Comercio: Servicio destinado a suministrar mercancías al público mediante ventas al por menor, ventas de comidas y bebidas para su consumo en el local, o a prestar servicios a



los particulares. Atendiendo a las características del local donde se desarrolle la actividad, cabe distinguir las siguientes categorías:

1. Categoría 1.^a, Local comercial: Actividad comercial que tiene lugar en un establecimiento independiente, de dimensión no superior a setecientos cincuenta (750) metros cuadrados de superficie de venta en comercios alimentarios y dos mil quinientos (2.500) metros cuadrados en los No Alimentarios.
 2. Categoría 2.^a, Agrupación Comercial: Espacio en el que se integran varias firmas comerciales con acceso e instalaciones comunes, en forma de galerías, centros y complejos comerciales.
 3. Categoría 3.^a, Grandes superficies comerciales: Actividad comercial que tiene lugar en establecimientos que operan bajo una sola firma comercial y alcanzan dimensiones superiores a los setecientos cincuenta (750) metros cuadrados de superficie de venta en comercio alimentario y dos mil quinientos (2.500) metros cuadrados en los No Alimentarios.
- C. Hostelería: cafeterías, bares, restaurantes, etc. Servicios destinados a ventas de comidas y/o bebidas para su consumo en el local.

D. Hospedaje: Servicio terciario destinado a proporcionar alojamiento temporal a las personas.

4.5.2. CONDICIONES PARTICULARES.

Se consideran las siguientes condiciones generales para estos usos:

I. USO DE OFICINAS.

A. La dotación mínima de aseos será:

1. Si la superficie del local es inferior a 100 m², tendrá un aseo compuesto de un inodoro y un lavabo.
2. Si la superficie del local es superior a 100 m² e inferior a 300 m², deberá tener dos aseos (señoras y caballeros), compuestos por un inodoro y un lavabo cada uno.
3. Si la superficie del local es superior a 300 m², deberá tener un aseo compuesto por inodoro y lavabo por cada 200 m² o fracción.

Estos aseos no podrán comunicar directamente con el resto del local, debiéndose disponer vestíbulos de independencia en su acceso.

B. La altura libre mínima, de suelo a techo, para espacios de oficina, será de 2,50 metros.

C. Se prohíbe expresamente el uso de oficinas en plantas sótano y semisótano.

D. Podrán instalarse despachos profesionales domésticos en habitaciones de la vivienda en que resida el titular de la actividad. En estos casos, las instalaciones y equipos de oficina estarán dotadas de las medidas correctoras necesarias para garantizar la ausencia de molestias a los vecinos, siendo de aplicación en estas dependencias las condiciones de la vivienda a que están anexas.



- E. Todos los accesos interiores de las oficinas a los espacios de utilización por el público, tendrán una anchura de, al menos, ciento treinta (130) centímetros.
- F. El número de escaleras entre cada dos pisos, será de una por cada quinientos (500) metros cuadrados de superficie en el piso inmediatamente superior, localizadas en los lugares que provoquen menores recorridos.
- G. Cuando el desnivel a salvar dentro del local sea superior a ocho (8) metros, se dispondrá de un aparato elevador cada quinientos (500) metros cuadrados sobre su altura.
- H. Se dispondrá, como mínimo, una plaza de aparcamiento por cada cien (100) metros cuadrados de superficie de oficina, cuando ésta no haya de ser utilizable por el público, en cuyo caso, se dispondrá una plaza cada cincuenta (50) metros cuadrados.

II. USO COMERCIAL.

- A. En Categoría 1.^a, los locales comerciales deberán situarse siempre en la planta baja de las edificaciones, y con acceso directo desde un espacio público. En locales con superficie mayor de 100 m², se permitirá excepcionalmente la extensión del uso comercial a la planta primera y al sótano o semisótano, siempre que se cumplan las siguientes condiciones:
 - 1. La diferencia de cota entre el suelo del semisótano o sótano, no sea superior a 3 metros.
 - 2. La utilización de estas plantas será insegregable de la de la planta baja.
 - 3. El sótano o semisótano estará unido a la planta baja por escaleras de 1,30 metros de ancho mínimo, así como por huecos en el forjado que creen espacios de doble altura, ocupando una superficie de al menos un 15% de la superficie útil de la planta baja.
- B. La zona destinada al público tendrá una superficie mínima de 10 m², y no podrá servir de paso para acceder a ninguna vivienda.
- C. Si, en Categoría 1.^a, comparte el edificio con el uso residencial, deberá contar con accesos, escaleras y ascensores independientes de aquél.
- D. La comunicación con los accesos, escaleras, pasillos y corredores comunes de los edificios de viviendas, deberá ser mediante vestíbulo de independencia, con puertas resistentes al fuego (RF 120).
- E. La dotación mínima de aseos será:
 - 1. Si la superficie del local es inferior a 100 m², tendrá un aseo compuesto de un inodoro y un lavabo.
 - 2. Si la superficie del local es superior a 100 m² e inferior a 300 m², deberá tener dos aseos (señoras y caballeros), compuestos por un inodoro y un lavabo cada uno.
 - 3. Si la superficie del local es superior a 300 m², deberá tener un aseo compuesto por inodoro y lavabo por cada 200 m² o fracción.

Estos aseos no podrán comunicar directamente con el resto del local, debiéndose disponer vestíbulos de independencia en su acceso.



- F. Los niveles de ruidos y vibraciones nunca podrán sobrepasar los permitidos para talleres.
- G. Estarán dotados de las medidas correctoras oportunas para garantizar la ausencia de molestias a los vecinos.
- H. La altura libre mínima de las plantas destinadas a este uso, será de trescientos (300) centímetros en planta baja y de doscientos cincuenta (250) centímetros en plantas sótano y semisótano.
- I. Se cumplirá cuanta normativa y legislación sectorial sea de aplicación dada la naturaleza y uso de la instalación.
- J. Se respetarán las siguientes dimensiones mínimas para los recorridos accesibles al público:
1. En locales comerciales de Categoría 1.^a, todos los recorridos accesibles al público tendrán una anchura mínima de un (1) metro.
 2. En los locales de Categorías 2.^a y 3.^a, los recorridos tendrán una anchura mínima de ciento cuarenta (140) centímetros.
 3. Las galerías comunes de acceso a los locales comerciales agrupados en la Categoría 2.^a, tendrán un ancho mínimo de cuatro (4) metros.
- K. El número de escaleras entre cada dos pisos, será de una por cada quinientos (500) metros cuadrados de superficie en el piso inmediatamente superior, localizadas en los lugares que provoquen menores recorridos.
- L. Cuando el desnivel a salvar dentro del local sea superior a ocho (8) metros, se dispondrá de un aparato elevador cada quinientos (500) metros cuadrados sobre su altura, que podrán ser sustituidos por escaleras mecánicas siempre que exista, al menos, un aparato elevador.
- M. Se preverán plazas de aparcamiento con arreglo a los siguientes módulos mínimos:
1. Se dispondrá una plaza de aparcamiento por cada cien (100) metros cuadrados de superficie comercial en las Categorías 1.^a y 2.^a, salvo si la superficie destinada a comercio alimentario supera los cuatrocientos (400) metros cuadrados, en cuyo caso se dotará de una plaza cada cincuenta (50) metros cuadrados.
 2. Para los comercios en Categoría 3.^a, se dispondrá una plaza por cada cincuenta (50) metros cuadrados de superficie destinada a comercio no alimentario, y una plaza por cada veinticinco (25) metros cuadrados de superficie destinada a comercio alimentario.
- N. No se permitirá la implantación de grandes superficies de alimentación salvo en las zonas y condiciones de tamaño que expresamente establecen las Normas Subsidiarias.

III. USO HOSTELERO.

Las condiciones particulares para este uso se asimilan a las de la Categoría 1.^a del uso comercial.



IV. USO DE HOSPEDAJE (HOTELERO).

Para el uso hotelero en edificio exclusivo, Categoría 2.^a, se deberá cumplir la reglamentación sectorial vigente; en particular, el Reglamento de Policía de Espectáculos Públicos y las Normas para centros dedicados a la rama de hostelería.

4.6. USO DE APARCAMIENTO.

4.6.1. DEFINICIÓN.

Comprende los espacios destinados a la detención prolongada de los vehículos a motor, situados en planta baja de las edificaciones principales, edificaciones auxiliares, espacio interior de parcela, o plantas sótano y semisótano de la edificación.

4.6.2. CONDICIONES PARTICULARES.

Como condiciones generales para garajes y aparcamientos, se aplicarán las recogidas en la Norma 1.4 del Anexo 1.º del Decreto 195/1999, de 14 de diciembre, de la Junta de Extremadura, por el que se establecen las condiciones mínimas de habitabilidad para las viviendas de nueva construcción.

4.7. USO DOTACIONAL: EQUIPAMIENTOS.

4.7.1. DEFINICIÓN Y CATEGORÍAS.

Corresponde a los espacios y locales destinados a actividades dotacionales de uso y servicio público, y de dominio tanto público como privado, tales como escuelas, centros docentes universitarios, centros de investigación, bibliotecas, guarderías, clubes sociales, centros culturales, centros sanitarios, tanatorios y servicios funerarios, espectáculos, religiosos, deportivos, etc., situados en las diferentes zonas de ordenanza.

Dentro del uso dotacional se establecen las siguientes categorías:

- A. Categoría 1.^a. Centros de enseñanza o investigación en todos sus grados, así como centros de prestación de asistencia médica-veterinaria y quirúrgica sin hospitalización y centros de asistencia social con residencia aneja sin que la superficie dedicada a este uso supere en ningún caso el 50% de la superficie edificada.
- B. Categoría 2.^a. Centros de investigación y de enseñanza en todos sus grados, así como hospitalarios, en edificio exclusivo.
- C. Categoría 3.^a. Centros de reunión y espectáculos para el desarrollo tanto de la vida de relación como de actividades culturales, deportivas, de recreo y de culto religioso.
- D. Categoría 4.^a. Centros para la Administración Pública localizados en planta baja o en edificio exclusivo.
- E. Categoría 5.^a. Tanatorios y Servicios Funerarios, incluso Oficinas de Servicios.

4.7.2. CONDICIONES DE HABITABILIDAD E HIGIENE.

Las condiciones expresadas en el presente artículo serán de aplicación en las parcelas que se señalan en la documentación gráfica de las Normas Subsidiarias como equipamientos públicos o privados, así como en las parcelas que se destinen a estos usos por los planes parciales que desarrollen los distintos sectores de suelo Apto para Urbanizar.



Del mismo modo, serán de aplicación en las parcelas en que sin tener la calificación dotacional de modo expreso puedan alojar tales dotaciones de acuerdo con el régimen de compatibilidad de usos establecido para cada ordenanza zonal, en cuyo caso las condiciones de ocupación, volumen, etc. serán las establecidas para estas claves.

I. ALTURA LIBRE DE PLANTAS.

La altura libre mínima de planta será de doscientos cincuenta (250) cm. para todas las categorías excepto para la 3.^a, para la que será de trescientos cincuenta (350) cm. Con independencia de la categoría, para todas las estancias destinadas a salas de reunión, espectáculos y similares, será también de trescientos cincuenta (350) cm.

II. SÓTANOS Y SEMISÓTANOS.

Este uso no admitirá sótanos o semisótanos destinados a piezas vivideras aunque sí actividades complementarias de la actividad tales como laboratorios, quirófanos, salas de proyección, etc.

III. ALCANCE DE LA CALIFICACIÓN DOTACIONAL.

Excepto que en la documentación gráfica o escrita de las Normas Subsidiarias se establezca expresamente un uso concreto y determinado, los suelos calificados como dotacionales podrán tener cualquier uso de los comprendidos en esta sección sin que sea posible transformarlos en residenciales, si bien podrán contener una (1) vivienda por cinco mil (5.000) m² de parcela o fracción para los servicios de vigilancia y mantenimiento del centro.

IV. APARCAMIENTO.

Los usos dotacionales dispondrán en todo caso dentro de la parcela de una (1) plaza de aparcamiento por cada cien (100) m² construidos las cuales serán incrementadas de acuerdo con los criterios siguientes:

- A. En las dotaciones con concentración de personas (espectáculos, salas de reunión, etc.) a razón de una (1) plaza por cada veinte y cinco (25) personas, excepto el religioso que será cada cincuenta (50) personas.
- B. En el sanitario con internamiento a razón de una (1) plaza por cada cinco (5) camas o fracción.
- C. En centros de enseñanza en edificio exclusivo de superficie superior a los mil (1.000) m² construidos dispondrán, fuera del espacio viario de circulación, de una (1) plaza de carga y descarga de autobús por cada doscientas (200) plazas escolares.

Excepcionalmente en obras de remodelación rehabilitación y/o ampliación de edificaciones existentes con anterioridad a la entrada en vigor del presente Plan General el Ayuntamiento, previo informe de los Servicios Técnicos Municipales, podrá eximir del cumplimiento de la reserva de plazas de aparcamiento realizado en este artículo en base a la configuración de la parcela, tamaño del local, etc.

V. CONDICIONES PARTICULARES DEL USO ESPECTÁCULOS.

Las actividades y construcciones destinadas a tal uso incluidas en el Anexo nomenclator del R.D. 2816, cumplirán las condiciones que determina el Reglamento de Policía de Espectácu-



los Públicos, así como todas aquellas otras disposiciones vigentes en la materia propia de la actividad que desarrolla y las que le sean aplicables por analogía con otros usos.

VI. CONDICIONES PARTICULARES DEL USO EDUCATIVO.

Cuando acojan actividades de educación cumplirán las condiciones constructivas, higiénicas y sanitarias que determine el Ministerio de Educación y Ciencia; y en su caso, las de oficinas que les fueren de aplicación.

En concreto, se estará a lo establecido en el Real Decreto 1004/1991, de 14 de junio, por el que se establecen los módulos mínimos para Centros de Enseñanza No Universitaria.

VII. CONDICIONES PARTICULARES DEL USO SANITARIO.

Cuando acojan actividades sanitarias cumplirán las condiciones constructivas, higiénicas y sanitarias que señale el Ministerio de Sanidad o en su caso, los órganos competentes de la Comunidad Autónoma. Asimismo, serán de aplicación las correspondientes al uso hostelero y residencial en Categoría 3.^a para las zonas de residencia o internamiento.

VIII. CONDICIONES PARTICULARES DEL USO RELIGIOSO.

Cumplirán lo dispuesto para los edificios del uso de espectáculos y salas de reunión de aforo equivalente y en especial a lo que se refiere a barreras arquitectónicas, condiciones de seguridad contra incendios, etc.

Las áreas de residencia anejas al equipamiento religioso cumplirán la normativa vigente hostelera o residencial que por similitud le fuera de aplicación.

IX. CONDICIONES PARTICULARES PARA OTROS USOS.

A. Cuando acojan actividades deportivas cumplirán las condiciones constructivas, higiénicas y sanitarias que determinen específicamente las disposiciones vigentes sobre materia deportiva, así como las disposiciones vigentes sobre espectáculos que le sean de aplicación (Reglamento de Policía de Espectáculos Públicos).

B. Cuando acojan tanatorios y servicios funerarios cumplirán las condiciones constructivas, higiénicas y sanitarias que señale el Ministerio de Sanidad, o en su caso, los órganos competentes de la Comunidad Autónoma y, en todo caso, el Reglamento de Policía Sanitaria Mortuoria.

C. Cuando se trate de centros administrativos de algún organismo oficial, se cumplirán las condiciones establecidas para el uso de oficinas, debiéndose alojar preferentemente en planta baja de edificaciones cuando no estén en edificio exclusivo y contengan servicios de atención al público.

4.8. SERVICIOS URBANOS E INFRAESTRUCTURAS.

4.8.1. DEFINICIÓN.

Comprende las instalaciones destinadas a suministro de energía eléctrica, abastecimiento de agua, gas, telefonía, saneamiento, red viaria y ferroviaria, aeropuertos, etc., que quedan reguladas por la normativa de la legislación sectorial de aplicación en cada caso.



4.8.2. CONDICIONES PARTICULARES.

Cuando acojan actividades de servicios urbanos e infraestructuras se regularán por la normativa de ámbito estatal o regional que las afecte, por las necesidades propias del uso requerido, por las establecidas en estas Normas, y, en su caso, por la reglamentación de las Compañías que las tutelen.

4.9. USO INDUSTRIAL.

4.9.1. DEFINICIÓN Y CATEGORÍAS.

Se define como uso industrial toda actividad desarrollada dentro o fuera de una edificación con alguno de los siguientes fines:

- La obtención o transformación de materias primas, así como su preparación para posteriores transformaciones, o la elaboración para su comercialización.
- El tratamiento de materias primas o semielaboradas y el envasado o empaquetado de materias elaboradas y su distribución.
- La elaboración o creación de cualquier efecto artesanal, así como el arreglo y reparación productos de consumo e industriales.
- El almacenamiento de cualquier material o efecto en lugares y locales utilizados permanentemente para ello siempre que, en caso de complementarse la venta con el almacenaje, el volumen de almacenaje permanente sea superior al doble del volumen de ventas anual, o bien que la actividad de venta se realice al por mayor.
- Cualquier otra actividad con fines asimilables a los anteriores.

Dentro del uso industrial se establecen las siguientes categorías:

- A. Categoría 1.^a. Pequeñas industrias, almacenes o talleres artesanales con instalaciones no molestas para el uso residencial y compatibles totalmente con él y que no desprenden gases, polvo ni olores ni originan ruidos ni vibraciones que pudieran causar molestias al vecindario.
- B. Categoría 2.^a. Pequeñas industrias, almacenes, talleres de servicios admisibles en contigüidad con la residencia con la adopción, en su caso, de ciertas medidas correctoras, que se han de localizar en edificios exclusivos, que genere una reducido nivel de tránsito y no sea una industria insalubre, nociva o peligrosa.
- C. Categoría 3.^a. Industrias y almacenes incompatibles con otros usos que no sean industriales bien por las molestias propias o por las derivadas de su implantación al requerir un dimensionamiento de infraestructuras que supera el existente, o que unido a la demanda tradicional llegara a superarlo por lo que obligan a una ubicación dentro de los polígonos industriales.
- D. Categoría 4.^a. Industrias y almacenes incompatibles con cualquier otro uso, incluso otros usos industriales, por las molestias que genera, por las necesidades propias de la instalación

o por cualquier otro motivo. Deben implantarse en Suelo no Urbanizable, cumpliendo el régimen específico que la presente normativa establece para esta clase de suelo.

4.9.2. CONDICIONES PARTICULARES.

- A. En general las instalaciones industriales han de cumplir las disposiciones vigentes sobre la materia en relación a la actividad que desarrollan, así como las que establezcan las presentes Normas.
- B. Toda instalación se someterá a las determinaciones establecidas en el Reglamento de Actividades Molestas, Insalubres, Nocivas y Peligrosas (Decreto 2414/1961, Ministerio de Industria) y cumplirán lo establecido por la Ordenanza General de Higiene y Seguridad en el Trabajo.
- C. Los límites máximos admisibles de potencia mecánica máxima instalada para cada una de las categorías industriales definidas, serán los recogidos en la Tabla 1.

CATEGORÍA INDUSTRIAL	VALORES MÁXIMOS	LOCALIZACIÓN				
		SUELO URBANO Y APTO PARA URBANIZAR				SUELO NO URBANIZABLE
		FUERA DE POLÍGONO INDUSTRIAL		POLÍGONO INDUSTRIAL		
		EDIFICIO NO EXCLUSIVO.		EDIFICIO EXCLUSIVO		
		Planta baja.	Otras plantas.			
Categoría 1ª	A	500	300	libre (*)	libre (*)	---
	B	0,05	0,05	0,10	0,10	---
	C	10	5	60	100	---
Categoría 2ª	A	700	500	libre (*)	libre (*)	---
	B	0,075	0,075	0,10	0,10	---
	C	10	5	90	350	---
Categoría 3ª	A	---	---	---	libre (*)	---
	B	---	---	---	ilimitada	---
	C	---	---	---	ilimitada	---
Categoría 4ª	A	---	---	---	---	libre (*)
	B	---	---	---	---	ilimitada
	C	---	---	---	---	ilimitada

Tabla 1. Valores máximos de intensidad de uso industrial.

A: m² construidos máximos.

B: kW/m². Densidad de potencia máxima instalada.

C: Potencia mecánica máxima instalada (en kW).

(*) con las limitaciones de superficie mínima de parcela de la zona de ordenanza o de categoría de suelo en SNU.

D. La superficie construida habrá de adecuarse al máximo permitido por las condiciones de la zona de ordenanza correspondiente.



- E. En la aplicación de los límites de densidad de potencia y potencia mecánica se tendrá en cuenta:
- En la potencia no se computará la necesaria para accionar montacargas, ascensores, climatización del local, así como herramientas portátiles de potencia inferior a medio caballo de vapor.
 - La superficie computada no incluirá más que la destinada a producción con exclusión de la destinada a almacenes, oficinas y otras dependencias no ligadas al proceso productivo.
 - Excepcionalmente los límites de potencia para el total de la instalación podrán ser rebajados en aquellos casos en que, previo informe favorable de los Servicios Técnicos Municipales, se impongan a la actividad las medidas correctoras necesarias para suprimir el grado de molestias, nocividad o peligrosidad.
- F. Todos los residuos producidos por la industria que no puedan ser recogidos por el Servicio Municipal de Basuras, deberán ser llevados directamente al vertedero por cuenta del titular.
- G. Las aguas residuales procedentes de las industrias cumplirán las condiciones de los Vertidos de Aguas Residuales expresados en el apartado correspondiente de las presentes Normas (art. 7.2.3).
- H. Los usos industriales localizados en las plantas sótanos sólo serán admisibles cuando estén destinados a actividades complementarias no vivideras (aseos, almacenes, garajes, instalaciones, etc.) y tengan su acceso y estén ligados a la planta baja de la edificación destinada al mismo uso o razón industrial.
- I. La altura libre mínima de los locales destinados a actividades industriales será:
- En las obras de Nueva Planta, de trescientos cincuenta (350) cm. de acuerdo con la Ordenanza Laboral de Higiene y Seguridad en el Trabajo.
 - En obras de Remodelación, Rehabilitación y mejora de edificaciones existentes la altura mínima de las plantas y/o locales destinados a industriales será de doscientos sesenta (260) cm.
 - En plantas sótanos o semisótanos la altura libre mínima será de doscientos cincuenta (250) cm.
- J. Los espacios industriales en los que se prevean puestos de trabajo deberán tener como mínimo una superficie de cuatro (4) m² y un volumen de veinte (20) m³ por trabajador. Contarán asimismo con ventilación natural o mecánica e iluminación natural o excepcionalmente artificial, cenital o lateral; la superficie de huecos será superior a un octavo de la superficie de la estancia; en caso contrario deberá, previa a la apertura del local, presentarse un proyecto detallado que garantice una ventilación mecánica suficiente; del mismo modo en caso de iluminación artificial se exigirá un proyecto de iluminación debidamente justificado.
- K. Todo local de trabajo contará con aseos independientes para los dos sexos, compuesto por un (1) inodoro, un (1) lavabo y una (1) ducha por cada veinte trabajadores o fracción superior a diez (10) o por cada mil (1.000) metros cuadrados de superficie construida o fracción de quinientos (500) m².



- L. En cada parcela se instalará una sola empresa o razón comercial, con una única licencia de actividad.
- M. La superficie destinada a almacenes, oficinas y otras dependencias no ligadas al proceso productivo, no podrá superar el 20% de la destinada a la producción, sin perjuicio de las limitaciones concurrentes impuestas por las condiciones particulares de la zona de ordenanza.

4.10. USO DE ESPACIOS LIBRES Y ZONAS VERDES.

4.10.1. DEFINICIÓN Y CATEGORÍAS.

Corresponde a todos aquellos espacios no edificados destinados fundamentalmente a plantación de arbolado y jardinería, admitiéndose diversos tratamientos del suelo. Su objeto es garantizar la preservación de espacios urbanos para el ocio y esparcimiento de la población, a la protección y aislamiento entre zonas que lo requieran y a la obtención de unas adecuadas condiciones ambientales de salubridad y estética urbana.

A los efectos del establecimiento de las condiciones particulares de utilización se establecen las siguientes categorías:

- 1.^a Áreas ajardinadas que corresponde a las áreas con acondicionamiento vegetal destinadas a defensa ambiental, al reposo de los peatones y al amueblamiento viario.
- 2.^a Parque Urbano formado por los espacios libres en el que existe una primacía de la zona forestada sobre las zonas verdes urbanizadas y en el que se permiten usos deportivos y de ocio, además de las necesarias para la conservación de la zona verde.

4.10.2. CONDICIONES PARTICULARES.

Las condiciones expresadas en el presente artículo serán de aplicación en las parcelas que se señalan en la documentación gráfica de las Normas Subsidiarias como espacios libres y zonas verdes, así como en las parcelas que se califiquen como tales por los planes parciales que desarrollen los distintos sectores de suelo Apto para Urbanizar.

Se remite a la ficha correspondiente a Espacios Libres (EL) del Capítulo 12 de las Normativa Urbanística para el establecimiento de las condiciones particulares de aplicación para estos suelos.

Los espacios libres y zonas verdes de carácter público pueden incluir elementos de mobiliario y pequeñas construcciones con carácter provisional (Kioscos de bebidas, periódicos, cabinas de teléfonos, paradas de autobús, etc.).

Los espacios libres y zonas verdes de propiedad pública, así como los jardines o espacios no edificados en parcela de carácter privado deben urbanizarse y mantenerse dentro del más estricto ornato.

4.11. USO AGROPECUARIO.

4.11.1. DEFINICIÓN Y CATEGORÍAS.

Se entienden como uso agropecuario las actividades relativas a la crianza, granjería y tráfico de ganados.



Se distinguen tres categorías:

- A. Categoría 1.^a: Explotación doméstica.
- B. Categoría 2.^a: Pequeña explotación.
- C. Categoría 3.^a. Explotación productiva o industrial.

La distinción entre categorías se basa en el número de cabezas de ganado de cada explotación, conforme a la siguiente tabla:

TIPO DE EXPLOTACIÓN (Especie).	CAT. 1 ^a	CAT. 2 ^a	CAT. 3 ^a
	N.º máximo de cabezas	N.º máximo de cabezas	N.º cabezas superior a
OVINO-CAPRINO	4	300	300
VACUNO			
• Vacas	5	20	20
• Mixtas (Vacas + terneros)	10	40	40
• Terneros	8	30	30
PORCINO			
• Cebo	3	100	100
• Ciclo cerrado	-	20 reprod.	20 reprod.
• Producción lechones	-	40 reprod.	40 reprod.
AVES			
• Puesta	30	200	200
• Carne	30	2.000	2.000
CONEJOS			
• Reproductoras	10	40	40
EQUIDOS	2	10	10
COLMENAS	-	50	50
PERROS: Hembras de cría	2	5	5
ANIMALES PELETERÍA	-	50	50
OTRAS ESPECIES	2	20	20

4.11.2. CONDICIONES PARTICULARES.

4.11.2.1. Distancias Mínimas de Instalaciones Ganaderas a núcleos urbanos.

Las distancias mínimas de las instalaciones ganaderas de las Categorías 2.^a y 3.^a (pequeña explotación y explotación productiva o industrial) a núcleos urbanos, serán las recogidas en la siguiente tabla:

TIPO DE EXPLOTACIÓN (Especie).	CATEGORÍA 2 ^a Distancia en metros	CATEGORÍA 3 ^a Distancia en metros
OVINO-CAPRINO	500	500
VACUNO	500	500
EQUINOS	500	500
PORCINO	500	500
AVES	500	500
CONEJOS	500	500
A. PELETERÍA	500	500
COLMENAS	1.000	1.000
PERROS	1.000	1.000
OTRAS ESPECIES	500	500



Por su parte, las instalaciones ganaderas domésticas (Categoría 1.^a) podrán enclavarse dentro de los núcleos urbanos siempre y cuando cumplan las condiciones higiénico-sanitarias establecidas en el presente Capítulo.

4.11.2.2. Distancias mínimas entre explotaciones.

Las distancias mínimas entre explotaciones se ajustarán a las recogidas en la siguiente tabla:

I. Entre explotaciones industriales cunícolas, porcinas y avícolas de distinta especie: 100 m.

II. Entre explotaciones de la misma especie:

A. De ganado porcino: 500 m.

B. De ganado cunícola: 300 m.

C. De ganado avícola: 500 m.

D. De ganado ovino, caprino, equino, bovino y otros: 100 m.

4.11.2.3. Condiciones Higiénico-Sanitarias.

Las instalaciones ganaderas, en función de sus especies, tipo de explotación y sistema de producción, deberán cumplir la normativa higiénico-sanitaria específica que les sea de aplicación, además de las siguientes:

I. CONDICIONES MÍNIMAS COMUNES.

Las condiciones mínimas comunes a toda instalación serán las siguientes:

A. Las superficies de todas las dependencias deberán evitar la percolación, reuniendo las características necesarias para la especie animal.

B. Todas las dependencias estarán dotadas de agua para posibilitar su limpieza, siempre que el sistema de explotación lo requiera. Se indicará en el expediente, el origen del agua para la bebida y para la limpieza y en caso de ser necesario, el sistema de potabilización. De ser posible, el agua para la limpieza será de origen distinto a la red de abastecimiento del agua potable del municipio.

C. Los suelos impermeables tendrán la pendiente suficiente para que el agua y sus arrastres resbalen con facilidad, siempre que el sistema de explotación ganadera lo requiera.

D. Las aguas residuales y deyecciones en forma líquida se recogerán a través de conducciones en una fosa de almacenamiento.

E. En el caso de utilizar sistemas con deyecciones en forma líquida ("purines"), la capacidad mínima de las fosas de almacenamiento será la suficiente para recoger las aguas residuales que se produzcan durante 60 días de actividad. Estas fosas deberán garantizar su estanqueidad (evitando en lo posible la salida de líquidos al exterior, así como la entrada de escorrentías de fuera de la fosa), y resistencia frente al empuje de los efluentes contenidos o del terreno circundante (fosas enterradas). Las fosas habrán de ser cubiertas, y contarán con respiradero en el caso de que se emplee forjado. Se admitirán sistemas alternativos de cubrimiento (arcillas expansivas, fibrocemento, etc.,) siempre que cumplan los fines sanitarios y medioambientales previstos.



Si la cubierta no es lo suficientemente resistente, será obligatorio un vallado perimetral de la fosa, independiente del vallado de explotación.

En el caso de las explotaciones de porcino y vacuno se emplearán en el cálculo constructivo las siguientes cifras de referencia, para 60 días de actividad:

1. Por cerda de cría y sus lechones: 1 m³.
2. En centros de concentración de lechones ("isowean").
 - a) Por plaza: 0.072 m³.
 - b) Por cada 100 plazas: 7 m³.
3. Por plaza de cebadero: 0.34 m³.
4. Por vaca y su cría: 3.4 m³.
5. Por entero de cebo: 2.0 m³.

Para admitir la capacidad de las fosas interiores (los "slats") en el cómputo de almacenamiento de deyecciones líquidas, la capacidad total habrá de ser suficiente para recoger las aguas residuales que se produzcan durante 120 días (4 meses) de actividad.

- F. La densidad de animales en una instalación vendrá determinada por la legislación zootécnico-sanitaria de la especie animal de que se trate y las normas vigentes sobre bienestar animal.

En el caso de explotaciones porcinas al aire libre (sistema "camping") podrá admitirse una carga máxima de 20 reproductoras por hectárea de superficie, y 60 plazas de cebo, o su equivalente de 120 cerdos engordados al año por hectárea, con la obligación de rotar las parcelas cada dos años como mínimo.

- G. Las condiciones para la aplicación de las deyecciones líquidas ("purines") sin tratamiento previo producidas por las explotaciones ganaderas en suelos agrícolas, serán las siguientes:

1. La aplicación en suelos agrícolas de deyecciones líquidas ("purines") se prohíbe:
 - a) A menos de 2 m del borde de la calzada de carreteras nacionales, autonómicas y locales.
 - b) A menos de 100 m de edificios, salvo granjas o almacenes agrícolas. Si se entierra antes de 12 horas, puede aplicarse hasta 50 m de distancia. Cuando el "purín" haya tenido un tratamiento desodorizante, puede aplicarse hasta 50 m de distancia y enterrándolo antes de 24 horas. Todo ello, siempre y cuando el estado del cultivo lo permita.
 - c) A menos de 100 m de captaciones de agua destinadas a consumo público.
 - d) A menos de 10 m de cauces de agua naturales, lechos de lagos y embalses.
 - e) A menos de 100 m de zonas de baño reconocidas.



f) A menos del 50% de las distancias permitidas entre granjas, siempre que el "purín" proceda de otras explotaciones ganaderas.

2. Condiciones temporales: Después de la aplicación de deyecciones líquidas ("purines"), en todo caso se procederá a su enterramiento en un período máximo de 24 horas, siempre y cuando el estado del cultivo lo permita.

H. Límites máximos de abonado con estiércoles orgánicos: El titular de la explotación ganadera dispondrá de suelo (propio, arrendado o cedido) agrícola cultivado suficiente para asimilar los estiércoles generados por la actividad, justificándose, según criterios técnicos, la producción de estos residuos y las dosis de aplicación ambientalmente asumibles en función de las características agroclimáticas de la zona y cumpliendo, cuando sea de aplicación, con lo establecido en la Directiva 91/676/CEE, traspuesta al Ordenamiento Jurídico español por el R.D. 261/1996, de 16 de febrero.

En caso de utilizarse otro sistema de gestión de los estiércoles se definirá en detalle.

I. Las aguas residuales producidas no podrán ser vertidas a la red general de saneamiento sin depuración previa. Las conducciones serán en sistemas cerrados e impermeables.

J. Las aguas residuales que contengan insecticidas, detergentes no biodegradables o anti-sépticos, que pueden dañar el funcionamiento de los sistemas de depuración previstos, deberán ser tratadas de forma independiente.

K. Toda granja contará con estercolero impermeable con pendiente para escurrido de líquidos que se canalizará a la fosa de purines, a no ser que se utilice otro sistema de almacenamiento y utilización de residuos, salvo en los casos en que por la ubicación de las instalaciones y el sistema de explotación se justifique la no necesidad de estercolero.

Para el cálculo de los estercoleros se señalan los siguientes parámetros:

1. Cerdas de vientre: 0.5 m³/2 meses.

2. Vacuno: 1m³/2 meses.

3. Équidos: 1m³/2 meses.

4. Ovino y caprino: 0.34 m³/2 meses.

5. Aviar y cunícola: 0.02 m³/2 meses.

L. Toda explotación contará con un programa sanitario básico, donde se expresarán las medidas de limpieza, desinfección, desinsectación, y desratización a realizar de forma periódica y programa de profilaxis de la especie considerada.

M. Toda granja tendrá previsto el sistema de eliminación de cadáveres, guardando las condiciones de salubridad exigidas por la legislación específica aplicable. En el Expediente se justificará el sistema propuesto, pudiendo ser una fosa impermeable y cerrada, o un horno crematorio. Para explotaciones domésticas y pequeñas podrán utilizarse sistemas municipales o comunitarios de eliminación de cadáveres, siempre y cuando estén debidamente autorizados y cumplan las normas que le sean de aplicación. Y en general, siempre que se cumplan las normas de aplicación, también podrán utilizarse las "industrias de transformación de animales muertos y desperdicios de origen animal"



y otros destinos autorizados, sin que ello exima a los titulares de explotaciones ganaderas de la obligación de disponer de fosa de cadáveres.

Para el dimensionamiento de la fosa de cadáveres se considerará un 5% de bajas de la capacidad autorizada, y los siguientes parámetros:

1. Cerdos cebo: 5 cerdos/m³.
2. Cerdos: 2.5 cerdas/m³.
3. Vacas: 1 vaca/m³.
4. Terneros: 0.5 terneros/m³.
5. Pollos: 250 pollos/m³.
6. Conejos: 250 conejos/m³.
7. Ovejas y cabras: 10 ovejas y/o cabras/m³.

N. Las explotaciones de la especie porcina deberán disponer de vallado perimetral que impida el acceso a vehículos, animales y personas no autorizadas. La entrada dispondrá de vado sanitario y éste se encontrará siempre en disposición de uso. Todas las aberturas al exterior de las edificaciones, en explotaciones avícolas y cunícolas, se cubrirán con red de malla que impida el acceso de pájaros.

O. En atención al emplazamiento de la actividad y la dirección de los vientos, y para reducción de su impacto visual, la Comisión de Urbanismo y Ordenación del Territorio de Extremadura podrá, si lo estima conveniente, imponer a las instalaciones ganaderas la obligación de disponer de vallado con seto vivo o arbolado equivalente, de todo o parte del perímetro de la instalación. El vallado vegetal deberá mantenerse vivo, replantándolo anualmente, en caso necesario, y dejándolo crecer al menos hasta 3 metros de altura.

II. CONDICIONES PARTICULARES DE APLICACIÓN A EXPLOTACIONES DOMÉSTICAS:

- A. El local deberá estar en perfectas condiciones de limpieza, operación que se efectuará diariamente.
- B. Igualmente, dispondrá de zócalos impermeables a base de cemento o materiales similares, con dimensiones adecuadas, ventanas protegidas y orientadas de tal forma que los posibles olores no molesten a los vecinos.
- C. El estiércol se transportará en las debidas condiciones, depositándolo en lugar adecuado que garantice su estanqueidad.
- D. El recinto se desinfectará, desinsectará y desodorizará con la frecuencia precisa, en función del tipo de ganado, para evitar olores y otros efectos molestos para los vecinos.

III. ORDENANZAS COMPLEMENTARIAS.

El Ayuntamiento, además de lo señalado en el apartado anterior, podrá establecer en sus ordenanzas otras normas específicas de control e inspección sanitaria de las explotaciones ganaderas.



IV. ESPECIES EXÓTICAS.

Para el establecimiento de instalaciones de cría o producción de especies exóticas (p. ej. avestruces, búfalos, etc.), el interesado solicitante de la autorización deberá presentar un informe técnico en el que se analizará su adaptación al entorno en el que se proyecte la instalación y sus posibles afecciones a otras especies autóctonas. A la vista de dicho informe y del estudio y valoración realizado por los Servicios Oficiales del Departamento de Agricultura y Medio Ambiente, se establecerán las condiciones de su autorización, tanto a nivel de emplazamiento como de normas higiénico-sanitarias a las que habrán de sujetarse.

V. COMPETENCIA AUTONÓMICA.

El Departamento de Agricultura y Medio Ambiente de la Comunidad Autónoma podrá dictar, con carácter excepcional, otros requisitos respecto a normas de emplazamiento o higiénico-sanitarias siempre que las circunstancias epizootiológicas o productivas lo aconsejen.

4.11.2.4. Normas de Tramitación.

La tramitación y contenido de los expedientes de nuevas actividades ganaderas y de regularización de actividades ganaderas existentes, se ajustará a lo previsto en el Reglamento de Actividades Molestas, Insalubres, Nocivas y Peligrosas (Decreto 2414/1961) y en la Instrucción para su Aplicación (Orden de 15 de marzo de 1963).

4.12. ACTIVIDADES ESPECIALES.

Existen otros usos no encuadrables en las clases anteriores, y que vienen regulados por su legislación sectorial específica:

I. CEMENTERIOS.

Cumplirán la legislación específica, Reglamento de Policía Sanitaria y Mortuoria (R.D. 20-7-1974). Se considerarán admisibles, no obstante, tras el trámite reglamentario, las ampliaciones de cementerios históricamente enclavados en zonas urbanas o próximos a los núcleos existentes.

II. VIVEROS E INVERNADEROS.

No podrán situarse en zonas de especial protección, y la parte construida no superará el 30% de la parcela destinada a tal uso. No hay limitación de distancia al casco urbano. Deberán respetar, no obstante, las normas particulares del Suelo no Urbanizable, en su caso.

III. MATADEROS.

Son establecimientos industriales destinados al reconocimiento, sacrificio y preparación de los animales de abasto, destinados al consumo de la población. Se incluyen las salas de despiece, centros de comercialización, almacenamiento y distribución de carne y despojos a industrias derivadas. Se regirán por lo dispuesto en el R.D. 147/1993 por el que se establecen las condiciones sanitarias de producción y comercialización de carnes frescas.

IV. CEMENTERIOS DE COCHES.

Deberán situarse en lugares no visibles desde las vías de comunicación o acceso a las poblaciones, ocultándose en cualquier caso mediante arbolado suficientemente alto y



poblado, dispuesto alrededor de la instalación. Incorporarán instalaciones para evitar que las aguas pluviales puedan contaminar terrenos circundantes. Se situarán fuera de las zonas de cauces.

4.12.1. NORMATIVA SECTORIAL.

En todo caso, se respetará la Normativa Sectorial de obligado cumplimiento establecida por la legislación aplicable a cada clase de uso (Normas NBE, CPI, habitabilidad, accesibilidad, etc.).

En especial, se tendrán presentes las disposiciones de la Ley 8/1997, de 18 de junio, de Promoción de la Accesibilidad en Extremadura.

5. NORMAS GENERALES DE EDIFICACIÓN.

5.1. OBJETO Y CONTENIDO.

Estas Normas Generales tienen por objeto definir las condiciones que deben regular la edificación, con independencia de la clase de suelo en la que se asiente y sin perjuicio de las condiciones particulares establecidas por estas Normas Urbanísticas en las distintas clases de suelo y zonas de ordenanza.

Así pues, las condiciones a que ha de sujetarse la edificación en el municipio son las específicas establecidas por las Normas Subsidiarias para cada zona, complementadas con las condiciones generales contenidas en el presente Título.

1. En el suelo urbano tales condiciones, de acuerdo con lo establecido en el artículo 40.2 del Reglamento de Planeamiento, tienen carácter de Ordenanzas.
2. En el Suelo Urbanizable tienen, de acuerdo con lo establecido en el artículo 40.3 del Reglamento de Planeamiento, carácter de Normas Urbanísticas las cuales podrán ser complementadas en sus parámetros variables por los propios instrumentos de planeamiento que desarrollen esta clase de suelos.
3. En el Suelo No Urbanizable tienen, de acuerdo con lo establecido en el artículo 40.4 del Reglamento de Planeamiento, carácter de condiciones reguladoras para el control de las actividades implantadas en esta clase de suelo.

Su contenido describe y refleja las exigencias físicas que afectan a la parcela para poder considerarla edificable y las exigencias mínimas que en todos los casos deberá reunir cualquier construcción. Tales exigencias se establecen y cuantifican posteriormente en las condiciones particulares para cada clase de suelo.

De acuerdo con los aspectos que regulan, se dividen en:

- I. Condiciones de parcela.
- II. Condiciones de posición de la edificación.
- III. Condiciones de ocupación de parcela.
- IV. Condiciones de aprovechamiento.



V. Condiciones de volumen.

VI. Condiciones estéticas generales.

VII. Condiciones de higiene.

VIII. Condiciones de calidad y dotaciones de la edificación.

En los siguientes epígrafes se establecen las definiciones que aclaran el significado taxativo de los distintos términos que se utilizan en las Normas Subsidiarias para la determinación de las distintas condiciones reguladoras de la edificación. En algunos casos, en los que las condiciones son generales para todas las clases de suelo y zonas de ordenanza, se establece la regulación precisa de determinadas condiciones.

5.2 CONDICIONES DE PARCELA.

5.2.1. PARCELA.

Se define como parcela la unidad de propiedad correspondiente a una porción de suelo, apto o no para la edificación, delimitado física y/o jurídicamente por sus linderos.

Las parcelas deberán inscribirse en el Registro de la Propiedad de acuerdo con las disposiciones legales vigentes y con las Normas Subsidiarias.

5.2.2. LINDEROS.

Se entiende por linderos las líneas perimetrales que delimitan una parcela y la distinguen de sus colindantes.

5.2.3. PAREDES MEDIANERA Y CONTIGUA. MEDIANERÍA.

Se entiende por pared medianera, aquella que se construye sobre el lindero entre dos propiedades contiguas.

Se entiende por pared contigua aquella construida pegada a un lindero con otra propiedad, pero dentro de los límites de la finca. Puede quedar oculta al adosarle otra pared contigua de la edificación colindante.

Se entiende por medianería la superficie de pared medianera o contigua que queda expuesta a la intemperie.

Las medianerías que queden al descubierto, bien por realizarse edificación de distinta altura sobre paredes contiguas o medianeras, bien por derribo de una de las construcciones, deberán tratarse como fachadas por el propietario causante de su exposición a vistas, debiendo quedar, al menos, enfoscadas y pintadas.

Su uso y servidumbres atenderán a lo establecido en el Código Civil y demás normativas de aplicación.

5.2.4. FRENTE DE PARCELA.

Se entiende por frente de parcela el lindero que separa la propiedad pública de la privada y dota a ésta de acceso.



Cuando una parcela tenga mas de un lindero colindante con el espacio público todos ellos tendrán carácter de frente de parcela.

5.2.5. FRENTE MÍNIMO DE PARCELA.

Se entiende por frente mínimo de parcela la longitud establecida para cada zona de ordenanza por las Normas Subsidiarias, que determina tanto el carácter de edificable o inedificable de una parcela como la dimensión crítica mínima en parcelaciones y reparcelaciones.

5.2.6. FRENTE MÁXIMO DE EDIFICACIÓN.

Se entiende por frente máximo de edificación la longitud establecida para cada zona de ordenanza por las Normas Subsidiarias, como dimensión crítica a partir de la cual las edificaciones deben fragmentarse, al objeto de que las mismas fraccionen sus ritmos edificatorios, altura, apariencia y volumen.

A los efectos de la longitud máxima de la edificación las juntas estructurales no se considerarán como interrupción de fachada.

5.2.7. ALINEACIÓN OFICIAL DE PARCELA.

Señala el límite entre el espacio público (las calles, plazas y espacios públicos en general) y el espacio privado (las parcelas o solares). Constituye la línea a partir de la cual se permite la edificación de parcela, pudiendo establecerse en su caso desde esta línea un retranqueo de fachada.

En Suelo Urbano, las presentes Normas establecen una definición exhaustiva de las alineaciones mediante su representación gráfica en los planos de la serie n.º 3, de Ordenación del Suelo Urbano, a escala 1/1.000. Como criterio general, se respetan las alineaciones consolidadas por la edificación y/o por los cerramientos. En aquellos casos donde se establece algún retranqueo, o en viarios de nueva apertura, la definición gráfica de las alineaciones se apoya con una acotación referenciada a elementos existentes, para posibilitar la translación sobre el terreno de la nueva línea planteada.

En las Unidades de Actuación en Suelo Urbano, las alineaciones establecidas por las presentes Normas podrán ser ajustadas mediante Estudio de Detalle, siempre y cuando se respeten sus criterios básicos de trazado y anchura.

En Suelo Apto para Urbanizar, la determinación de alineaciones corresponde al Plan Parcial que desarrolle cada sector.

La determinación sobre el terreno de la alineación, trasladando sobre la realidad física la línea marcada en los planos, se realizará por el Ayuntamiento en el acto de concesión de la Alineación Oficial, definido en el artículo 3.7.2 de la presente normativa.

5.2.8. RASANTE OFICIAL.

Es el perfil longitudinal de calles o plazas que sirve de nivel de referencia a efectos de medición de alturas de la edificación.

En Suelo Urbano, para aquellas calles carentes de urbanización, las presentes Normas Subsidiarias establecen la definición de las rasantes mediante su señalamiento gráfico en los



planos de la serie n.º 3, de Ordenación del Suelo Urbano a escala 1/1.000. En estos planos se define la cota altimétrica que ha de tener el pavimento terminado de estos viarios en sus puntos clave, estableciéndose entre ellos las rasantes con criterios de pendiente uniforme.

En el resto de viario en Suelo Urbano, la rasante oficial será la existente.

En Suelo Apto para Urbanizar, la determinación de rasantes corresponde al Plan Parcial que desarrolle cada sector.

5.2.9. SUPERFICIE EDIFICABLE DE PARCELA.

Se entiende por superficie edificable de parcela al área neta de cada parcela, una vez descontados de ella los terrenos destinados a viales y a espacios de uso y/o cesión públicos.

5.2.10. PARCELA MÍNIMA.

Se entiende por parcela mínima la parcela de menor superficie a efectos de nuevas parcelaciones o reparcelaciones.

5.2.11. PARCELA EDIFICABLE.

Se entiende como tal la parte de parcela incluida dentro de la delimitación de alguna de las zonas de ordenanza y que cumple con las condiciones urbanísticas fijadas para ese ámbito por las Normas Subsidiarias y, una vez efectuadas las cesiones correspondientes, es susceptible de ser edificada.

Deberá cumplir en todo caso las siguientes condiciones:

- I. La unidad de parcela edificable resultante del planeamiento, no habrá necesariamente de ser coincidente con la unidad de propiedad.
- II. Deberán cumplir las condiciones mínimas de superficie y dimensiones marcadas por estas Normas para cada zona de ordenanza.
- III. Las parcelas mínimas serán indivisibles, de acuerdo con el número 1 del artículo 258 de la Ley de Suelo, debiendo hacerse constar obligatoriamente dicha condición de indivisible en la inscripción de la finca en el Registro de la Propiedad (número 2 del mismo artículo).
- IV. Se prohíben expresamente las divisiones de parcelas que den origen a parcelas inferiores a la mínima.
- V. Excepcionalmente, en el Suelo Urbano fuera de Unidades de Actuación, cuando exista alguna parcela que no cumpla las condiciones de parcela mínima y/o de frente mínimo correspondientes a la zona de ordenanza en que se encuentre, la parcela será edificable siempre que se cumpla alguna de las siguientes condiciones:
 - A. Que la parcela existiera con su frente y dimensiones actuales, con anterioridad a la aprobación de las presentes Normas Subsidiarias.
 - B. Que la parcela proceda de una parcelación o segregación de otra finca, aprobada con anterioridad a las presentes Normas, aun cuando todavía no se haya formalizado la inscripción registral.



En ambos casos, la parcela en cuestión deberá poder ser ocupada por edificación ajustada al resto de condiciones de la zona de ordenanza en que se encuentre, cumpliendo las condiciones constructivas mínimas correspondientes al uso que en ella se pretenda albergar.

VI. Las parcelas libres de edificación y que no hayan agotado el aprovechamiento volumétrico establecido en las presentes Normas, cualquiera que sea su superficie, no se considerarán indivisibles cuando se fraccionen para incorporarse y agruparse con otras parcelas colindantes de modo que todas las parcelas resultantes sean siempre mayores o iguales a la parcela mínima establecida para cada zona de ordenanza y la segregación o agregación se produzca en un único acto a efectos de inscripción registral.

5.2.12. RELACIÓN ENTRE EDIFICACIÓN O ACTIVIDAD Y PARCELA.

Toda edificación o actividad se vinculará indisolublemente a una parcela, circunstancia que quedará expresamente establecida en el acuerdo de concesión de la preceptiva licencia. Las actividades que pueden implantarse en cada parcela estarán sujetas al régimen de compatibilidad y tolerancia previsto para cada clave de ordenanza.

5.2.13. SOLAR.

Es aquella parcela que reúne los requisitos establecidos en las Normas Subsidiarias para considerarse parcela edificable y que se encuentra totalmente urbanizada, entendiéndose por ello que cumple las siguientes condiciones urbanísticas:

1. Coincidir sus linderos a los frentes de calle con las alineaciones a vial señaladas en el plano correspondiente de las presentes Normas Subsidiarias, o del planeamiento de desarrollo que corresponda. En caso contrario, deberán ajustarse estos límites a la ordenación mediante la oportuna cesión de suelo.
2. Disponer de acceso rodado pavimentado, conforme a las condiciones técnicas fijadas en el Capítulo 6.2 de la presente normativa.
3. Disponer de abastecimiento de agua desde la red municipal de distribución de agua potable, conforme a las condiciones técnicas fijadas en el Capítulo 6.3 de la presente normativa.
4. Disponer de evacuación de aguas residuales conectada a la red de saneamiento general del municipio, conforme a las condiciones técnicas fijadas en el Capítulo 6.4 de la presente normativa.
5. Disponer de suministro de energía eléctrica, conforme a las condiciones técnicas fijadas en el Capítulo 6.5 de la presente normativa.

En todo caso habrá de cumplir previamente los requisitos de desarrollo y ejecución de las Normas Subsidiarias. En cuanto a dimensiones mínimas y máximas, se estará a lo establecido para la zona de ordenanza que le correspondiera.

5.2.14. FONDO DE PARCELA.

Es la distancia existente entre la alineación oficial exterior y el lindero posterior, medido perpendicularmente desde el punto medio del frente de la parcela.



El fondo de parcela se regula por las condiciones establecidas para cada zona de ordenanza por su dimensión mínima o máxima, la cual debe mantenerse al menos en una longitud igual al frente mínimo de parcela en cada caso.

5.2.15. ANCHO DE CALLE. DISTANCIA ENTRE ALINEACIONES.

Se entiende por ancho de calle o distancia entre alineaciones la dimensión mínima existente entre las alineaciones exteriores que definen dicha calle, medida en el punto más desfavorable.

5.2.16. PARCELA FUERA DE ALINEACIÓN.

Es aquella que ocupa alguna parte del espacio público delimitado por las alineaciones oficiales.

5.3. CONDICIONES DE POSICIÓN DE LA EDIFICACIÓN.

5.3.1. EDIFICACIÓN.

Se entiende por edificación la construcción o conjunto de elementos construidos, instalados en el terreno con carácter provisional o permanente, de forma fija o móvil.

5.3.2. EDIFICACIÓN PRINCIPAL.

Se entiende por edificación principal la que se halla comprendida entre la alineación exterior, alineaciones interiores y el resto de los linderos de parcela no sujetos a ninguna alineación o retranqueo.

5.3.3. EDIFICACIÓN SECUNDARIA.

Es la edificación que dentro de cada parcela y sin sobrepasar la planta baja del edificio correspondiente, ocupa parcialmente el suelo libre de parcela no ocupado por la edificación principal.

5.3.4. LOCAL.

Se entenderá por local el conjunto de piezas contiguas en el espacio, dedicadas al desarrollo de una misma actividad.

5.3.5. PIEZA VIVIDERA.

Se entenderá por pieza vividera toda aquella en la que se desarrollen actividades de estancia, reposo o trabajo, que requieran la permanencia prolongada de personas.

5.3.6. FACHADA DE LA CONSTRUCCIÓN. LÍNEA DE FACHADA.

Se entiende por fachada de un edificio, el conjunto de los paramentos verticales descubiertos que cierran y delimitan el mismo y que no constituyen medianera con otra finca colindante.

Se llama línea de fachada a la proyección vertical sobre el terreno de dicha fachada. En general, y salvo que la ordenanza zonal permita retranqueo, ha de coincidir con la alineación oficial exterior.

5.3.7. ALINEACIÓN INTERIOR.

Es la línea que define el límite de la porción de parcela que se permite edificar, a partir de la cual la parcela o solar quedará libre de edificación.



5.3.8. FONDO MÁXIMO EDIFICABLE.

Es la distancia máxima medida perpendicularmente a la alineación de parcela, (o a la alineación exterior, en su caso) dentro de la que puede localizarse la edificación. Puede servir para establecer, por tanto, la alineación interior.

5.3.9. RETRANQUEO DE FACHADA.

Se entiende por retranqueo de fachada la distancia mínima que debe separar la edificación de la alineación de parcela y que debe quedar libre en cualquier caso de todo tipo de edificación sobre y bajo rasante, salvo que de forma expresa se establezca lo contrario en las Condiciones Particulares de la zona de ordenanza correspondiente.

El área de retranqueo únicamente podrá ser ocupada por:

- Rampas de garaje no cubiertas o cuya cota superior de techo no rebase cincuenta (50) centímetros la rasante de la calle o el terreno.
- Piscinas cuando la lámina de agua no rebase cincuenta (50) en cualquier punto de la rasante del terreno.
- Escaleras de emergencia en edificaciones ya existente.
- Pistas y elementos deportivos de hasta dos y medio (2,5) metros de altura de cualquier elemento construido.

5.3.10. RETRANQUEO A LINDERO.

Se entiende por retranqueo a lindero la distancia mínima que debe separarse la edificación sobre rasante de los linderos de la parcela, salvo que de forma expresa se establezca lo contrario en las Condiciones Particulares de la zona de ordenanza correspondiente.

El área de retranqueo únicamente podrá ser ocupada por:

- Rampas de garaje no cubiertas o cuya cota superior de techo no rebase cincuenta (50) centímetros la rasante de la calle o el terreno.
- Piscinas cuando la lámina de agua no rebase cincuenta (50) en cualquier punto de la rasante del terreno.
- Escaleras de emergencia en edificaciones ya existente.
- Pistas y elementos deportivos de hasta dos y medio (2,5) metros de altura de cualquier elemento construido.

5.3.11. ÁREA DE MOVIMIENTO.

Se entenderá como Área de Movimiento el área dentro de la cual puede situarse la edificación principal. Se deducirá como consecuencia de aplicar las condiciones particulares de posición de cada zona de ordenanza.

5.3.12. TIPOS EDIFICATORIOS.

Se entiende por tipos edificatorios los modelos formales y funcionales básicos a los que se ajustan las distintas edificaciones. Su elección se basa en los propios existentes en el municipio, ya se vengan utilizando tradicionalmente o sean de reciente aparición.

En cada zona de ordenanza se establecen los tipos edificatorios admisibles, definiéndose en este artículo las características morfológicas básicas de cada uno de ellos.

Los tipos admisibles, representados esquemáticamente en la Figura 1, son los siguientes:

I. EDIFICACIÓN ADOSADA O ENTRE MEDIANERÍAS:

Construcciones que ocupan todo el frente de su parcela (sobre la alineación o retranqueada de esta, según la zona de ordenanza) de forma que sus límites coinciden con los linderos laterales de la parcela.

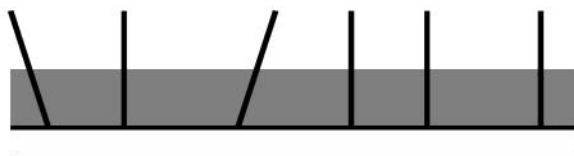
II. EDIFICACIÓN PAREADA O SEMIADOSADA:

Construcción que posee al menos una de sus caras sobre uno de los linderos parcelarios laterales, con independencia de su posición respecto de la alineación oficial.

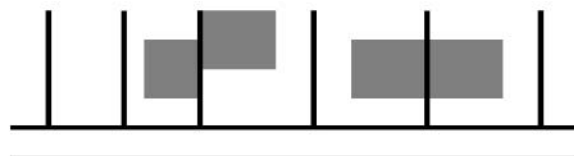
III. EDIFICACIÓN AISLADA:

Construcciones que, en todas sus caras, se encuentran separadas de otras edificaciones y linderos con otras parcelas.

ENTRE MEDIANERAS O ADOSADA



PAREADA O SEMIADOSADA



AISLADA

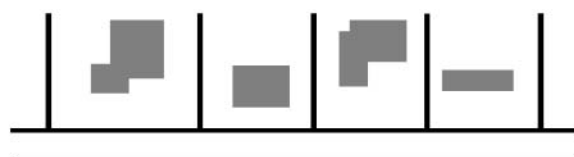


Figura 1. Tipos edificatorios.



5.4. CONDICIONES DE OCUPACIÓN DE PARCELA.

5.4.1. OCUPACIÓN DE PARCELA.

Es el límite máximo, expresado en porcentaje, de la superficie de parcela edificable que resulta de la proyección vertical de las edificaciones, sobre la superficie de parcela. Dicho límite se establece en estas Normas Subsidiarias para cada caso, a través de las condiciones particulares de cada zona de ordenanza y/o de lo representado en los planos de ordenación.

A estos efectos, no computarán las edificaciones bajo rasante de uso no vividero —aparcamiento, almacén, vestuarios, aseos de piscinas comunitarias, etc.—.

5.4.2. SUPERFICIE OCUPADA.

Es la que resulta de la proyección vertical de la línea exterior de la edificación, excluidos los vuelos, sobre el plano horizontal de la parcela.

5.4.3. SUPERFICIE LIBRE.

Es la diferencia entre la superficie de la parcela y la superficie ocupada. Su regulación se establece mediante las condiciones definidas para los patios, complementarias de las ya definidas sobre alineaciones y retranqueos.

5.4.4. PATIO DE PARCELA.

Es la superficie libre de edificación necesaria para el mantenimiento de las condiciones de higiene de la edificación —ventilación, soleamiento, etc.— dentro de cada parcela, o bien la superficie libre de parcela que queda tras la aplicación de los parámetros de alineaciones, fondo, etc. establecidos para cada clave.

5.5. CONDICIONES DE APROVECHAMIENTO.

5.5.1. EDIFICABILIDAD.

Es la cuantificación del derecho de edificación correspondiente a una parcela, en función de su calificación (uso y aprovechamiento) y su situación en una determinada zona, clase o categoría del suelo de las Normas Subsidiarias.

Los límites de este derecho podrán venir definidos por:

- Coeficiente de Edificabilidad establecido al efecto.
- Superficie Máxima Construible, definida en m² totales construibles en una parcela o ámbito de planeamiento.
- Indirectamente, como resultante de la aplicación directa de las condiciones de aprovechamiento y volumen de las presentes Normas (alineaciones, retranqueos, alturas, ocupación, etc.).

5.5.2. COEFICIENTE DE EDIFICABILIDAD NETO.

Es el índice que expresa la superficie máxima construible sobre rasante en m² por cada m² de parcela edificable neta.



5.5.3. COEFICIENTE DE EDIFICABILIDAD BRUTO.

Es el índice que expresa la superficie máxima construible en m² sobre rasante por cada m² de superficie total del ámbito de referencia.

5.5.4. SUPERFICIE MÁXIMA EDIFICABLE.

Es la máxima superficie que se puede construir en cada parcela o ámbito, de acuerdo con las Normas Subsidiarias.

En caso de que se determine coeficiente de edificabilidad, se obtendrá como producto de este por la superficie edificable de la parcela o del ámbito de planeamiento que sirva como referencia; según que el coeficiente sea neto o bruto, respectivamente.

Cuando no venga prefijado coeficiente de edificabilidad ni se determine directamente una superficie máxima edificable, esta resultará de la aplicación del resto de condiciones de ordenanza (altura, fondo, etc.).

Su magnitud será la resultante de la suma de las superficies construidas de todas las plantas que componen la edificación por encima de la rasante oficial de la acera o, en su defecto, del terreno en contacto con la edificación, medidas dichas superficies sobre el perímetro envolvente exterior de las construcciones, teniendo en cuenta los siguientes criterios de cómputo:

I. No computarán como superficie edificable:

- A. Los sótanos y semisótanos.
- B. Las entreplantas.
- C. La edificación secundaria, aunque sí computará como ocupación de parcela.
- D. Los soportales y pasajes.
- E. Los espacios bajo cubierta destinados a uso residencial, si bien deberán cumplir las condiciones del artículo 5.6.10.

II. A efectos del cómputo de la superficie máxima edificable, los cuerpos volados computarán del siguiente modo:

- A. Balcones y miradores; no computan.
- B. Terrazas salientes; computarán al 50% de su superficie.
- C. Terrazas entrantes; computarán al 100% del área entrante.
- D. Cuerpos volados cerrados; computarán al 100% de su superficie.
- E. Como excepción a lo anterior, en obras de rehabilitación o reforma, el cierre acristalado de terrazas y vuelos no computara en el calculo de la edificabilidad total de la edificación cuando la obra se realice con un proyecto unitario para el conjunto de la misma.

III. Los aparcamientos sobre rasante cubiertos y cerrados con elementos de fábrica o rígidos, computarán dentro de la edificabilidad asignada a la parcela a razón del 100%



de la superficie ocupada. Cuando únicamente están techados con una cubierta ligera y no tengan cerramientos verticales no computarán ni como ocupación ni como superficie edificable.

5.6. CONDICIONES DE VOLUMEN.

5.6.1. ALTURA DE LA EDIFICACIÓN.

Es la dimensión vertical de la edificación, que tiene un valor máximo distinto para cada zona de ordenanza.

Se regula de dos formas diferenciadas, según se atienda al número máximo de plantas edificables, o a la altura máxima de la edificación, referida ésta a su arista de coronación. En cualquier caso se respetarán los máximos y mínimos que se establecen en cada zona de ordenanza como altura libre de plantas.

5.6.2. NÚMERO MÁXIMO DE PLANTAS.

Fijará el número máximo de plantas de la edificación cuando así se establezca. Se comprenderán en dicho número todas las plantas situadas sobre la rasante oficial, incluida la planta baja.

A tal efecto computarán como plantas completas todas aquellas cuyo techo (cara inferior del forjado superior o cubierta) se encuentre a más de un (1) metro sobre la rasante oficial de la acera o, en su defecto, sobre el terreno en contacto con la edificación, y medida en el punto del terreno que resulte más desfavorable.

Dentro del número de plantas de la edificación no se contabilizarán como tal las entreplantas.

5.6.3. ARISTA DE CORNISA.

Es la intersección del plano exterior de la fachada de la edificación con el de la cara inferior del forjado que forma el techo de última planta.

5.6.4. PLANO DE RASANTE.

Se entenderá por plano de rasante el plano horizontal situado en la media de las cotas sobre el terreno natural de los vértices del perímetro del edificio.

5.6.5. ALTURA MÁXIMA DE LA EDIFICACIÓN.

Es la distancia vertical máxima a que puede situarse la arista de cornisa con respecto a la rasante oficial o del plano de rasante, según la zona de ordenanza en que se encuentre.

A los efectos de determinación de esta altura máxima, se tendrán en cuenta los siguientes criterios:

I. CRITERIO GENERAL DE MEDICIÓN.

Se medirá desde la rasante del vial correspondiente a la alineación oficial de la parcela en el punto medio de su frente, hasta la línea de cornisa.

En defecto de alineación oficial de parcela en contacto con la edificación, como puede ser el caso de zonas de ordenanza de edificación aislada en interior de parcela o de



construcciones en suelo no urbanizable, la medición de este parámetro se efectuará desde el plano de rasante.

II. APLICACIÓN EN CALLES CON PENDIENTE SUPERIOR AL 8%:

Se fraccionará la edificación en partes no mayores de 20 m de longitud, de tal manera que la diferencia de cota entre los extremos de cada fracción no exceda de 2 m. La medición de la altura de la edificación se realizará por el procedimiento antes descrito y en el punto medio de cada fracción.

III. APLICACIÓN EN EDIFICACIONES CON FRENTE A 2 CALLES DE RASANTE DISTINTA (NO EN ESQUINA):

En aquellas edificaciones que dan frente a dos calles de distinta rasante y que no forman esquina, la altura se computará de manera diferenciada en función de la distancia entre las dos alineaciones, medida en el punto medio de cada una de ellas, con las precisiones que siguen:

- A. Cuando la distancia entre las dos alineaciones sea inferior a ocho (8) metros, se permitirá la construcción en la calle más alta con la altura máxima permitida en ella por la ordenanza correspondiente, siempre que el volumen resultante no sobresalga de un plano imaginario, trazado desde la cornisa de la edificación con frente a la calle con rasante más baja, que tenga una inclinación de 45° sexagesimales con respecto a la horizontal.
- B. Cuando la distancia entre las dos alineaciones sea igual o superior a ocho (8) metros, deberá fragmentarse el volumen en dos piezas separadas en planta por la bisectriz del ángulo formado por las dos alineaciones, estableciéndose la altura de ambas piezas independientemente para cada calle.

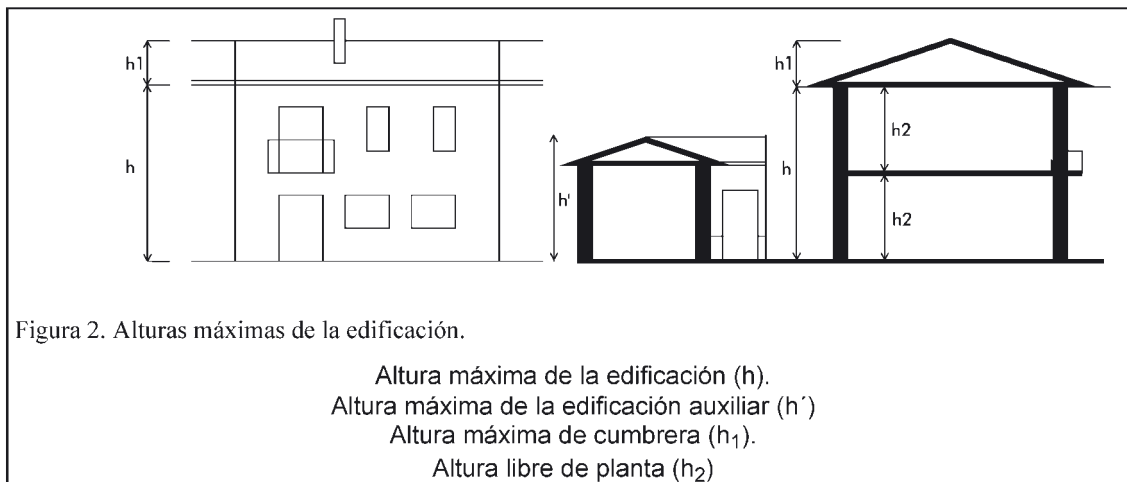
IV. APLICACIÓN EN EDIFICACIONES EN ESQUINA Y/O CON FRENTE A MÁS DE DOS CALLES CON RASANTES DISTINTAS:

La cota de referencia para la medición de altura máxima será la media de las cotas de los vértices de la poligonal definida por la alineación exterior de la parcela.

V. OTRAS CONDICIONES.

- A. Se establece una dimensión máxima de cuatro metros lineales (4 m) para la altura de cumbrera (h_1), definida como diferencia de altura entre la línea de cornisa y la cumbrera (Ver figura 3).
- B. En todos los casos, con independencia de la zona de Ordenanza, la altura máxima de la edificación secundaria (h'), será de una planta de cuatro metros lineales (4 m), medidos conforme al esquema de la Figura 3.
- C. Se autoriza en todas las zonas de ordenanza la construcción de una planta bajo cubierta sobre la máxima permitida, siempre que cumpla los requisitos especificados en el artículo 5.6.10.

La Figura 2 expresa gráficamente el método de medida de los distintos parámetros de altura definidos:



5.6.6. ALTURA MÁXIMA DE CUMBRERA.

Para las cubiertas inclinadas se define un valor de altura de cumbrera como la diferencia de altura entre la línea de cornisa y la cumbrera más alta de la cubierta.

5.6.7. PLANTAS DE LA EDIFICACIÓN.

A efectos de estas Normas Subsidiarias se consideran las siguientes plantas:

I. PLANTA BAJA:

Se entiende por planta baja aquella cuyo suelo se encuentra a una cota no mayor de 1,20 metros sobre la rasante oficial, sobre la acera o sobre el terreno en contacto con la edificación.

II. PLANTA DE PISO:

Se entiende por planta de piso toda aquella planta superior a la baja situada en la edificación principal

III. PLANTA SÓTANO Y SEMISÓTANO.

A. Se entiende por planta sótano la planta de edificación en la que más de un cincuenta (50)% de la superficie edificada tiene su techo por debajo de la rasante oficial, de la acera o del plano de rasante.

B. Se entiende por planta semisótano la planta de edificación que tiene parte de su altura por debajo de la rasante oficial, de la acera o del plano de rasante.

Los semisótanos que tengan más de un cincuenta (50%) por ciento de la superficie de la cara superior del techo a igual o mayor diferencia de cota de un metro (1 m) sobre la rasante oficial de la calle o del plano de rasante, se computarán como planta sobre rasante.

Cuando el saneamiento de la calle discorra a mayor cota que el suelo del sótano, se habrá de prever la instalación de un sistema de bombeo para la elevación del drenaje del sótano hasta el enganche con la red. El coste de dicha instalación correrá por cuenta del propietario, debiéndose incluir la previsión de este sistema en el proyecto



técnico que se presente con la solicitud de licencia para la construcción del sótano. No se concederá la licencia si el proyecto no cumple este requisito.

IV. ENTREPLANTAS.

Se entiende por entreplanta la planta de edificación que, sin ocupar más del cincuenta (50%) por ciento de la superficie susceptible de aprovechamiento, se efectúa en una planta baja que no sea vivienda, constituyendo una unidad registral y de uso con la misma, por lo que no computa dentro del número máximo de plantas autorizable.

En todo caso, cumplirán las siguientes condiciones particulares:

- A. En el caso de división de un local con entreplanta en varios, deberá cumplirse la limitación del 50% en cada uno de los locales resultantes.
- B. El frente o frentes de la entreplanta no podrán tabicarse íntegramente, debiendo rematarse mediante peto o barandilla de 1,10 metros de altura máxima.
- C. En la parte superior no se podrán efectuar divisiones con tabiquería, mamparas o elementos similares, excepto para aseos, trasteros u otros servicios no vivideros.
- D. Como excepción a lo anterior, en almacenes afectos bien a uso comercial, a uso industrial o similares, podrán efectuarse entreplantas metálicas desmontables (asimilables a estanterías), con piso permeable también metálico que ocupen el 100% de la planta y siempre que se dediquen exclusivamente al uso de almacenaje. En este caso la altura libre mínima por debajo y arriba será de 2,50 metros

5.6.8. ALTURA LIBRE DE PLANTA.

La altura libre de planta es la distancia entre la cara inferior del techo de una planta y el pavimento de la misma, ambos totalmente terminados y en su punto más desfavorable en caso de escalonamientos en planta.

A efectos del establecimiento de las condiciones de aprovechamiento de cada zona de ordenanza, podrá establecerse tanto una altura libre mínima, para garantizar la capacidad de su adecuación al uso, como una altura libre máxima al objeto de controlar el volumen total construido.

Con carácter general, salvo mayores precisiones en las condiciones particulares de las zonas de ordenanza, la altura libre de planta será igual o mayor a las siguientes:

- A. Doscientos cincuenta centímetros (250 cm) para la planta de pisos, la planta semisótano, y la planta baja unifamiliares.
- B. Trescientos centímetros (300 cm) para la planta baja en las zonas de ordenanza de uso residencial.
- C. Cuatrocientos centímetros (400 cm), para la planta baja en zonas de uso industrial.
- D. Doscientos veinte centímetros (220 cm) para planta sótano.
- E. En las entreplantas, la altura libre mínima por debajo y por arriba es de doscientos cincuenta (250) centímetros, pudiendo reducirse la superior hasta los doscientos veinte

(220) centímetros en caso de dedicarse íntegramente a usos no vivideros (aseos, almacenes, instalaciones, pasillo y zonas de distribución y similares).

5.6.9. CUBIERTA DE LA EDIFICACIÓN.

Se entiende por cubiertas de la edificación, los elementos constructivos que cierran la edificación por encima de la cara superior del último forjado.

Las cubiertas inclinadas deberán cumplir las siguientes condiciones:

- La pendiente máxima de los faldones de cubierta será de treinta grados (30°) sexagesimales.
- El arranque de los faldones de cubierta estará a la misma altura que la línea de cornisa, no pudiendo elevarse este arranque con petos u otros elementos que prolonguen el plano de fachada con una altura suplementaria H_s (ver figura). Por tanto, el plano inferior del alero coincidirá con la cara inferior del forjado correspondiente al techo de la última planta.
- Los aleros volados sobre fachada tendrán una dimensión mínima de treinta (30) centímetros y máxima de sesenta (60) centímetros.
- El canto de los aleros de cubierta no será superior a quince (15) cm, excluidos canes, ménsulas, jabalcones o similares.
- Los faldones serán rectos y de inclinación uniforme, quedando prohibido en su plano cualquier retranqueo, alteración volumétrica o solución de mansarda.
- Los materiales de acabado de las cubiertas inclinadas serán de teja cerámica, curva o plana, preferentemente de coloración roja, admitiéndose así mismo la teja de hormigón, también rojo. Excepcionalmente, en los usos industriales se permitirán otros materiales, con coloraciones adecuadas a las condiciones del entorno.
- Quedan prohibidas las cubiertas de placas de amianto cemento, así como las telas asfálticas vistas, las aluminizadas y los recubrimientos plásticos.

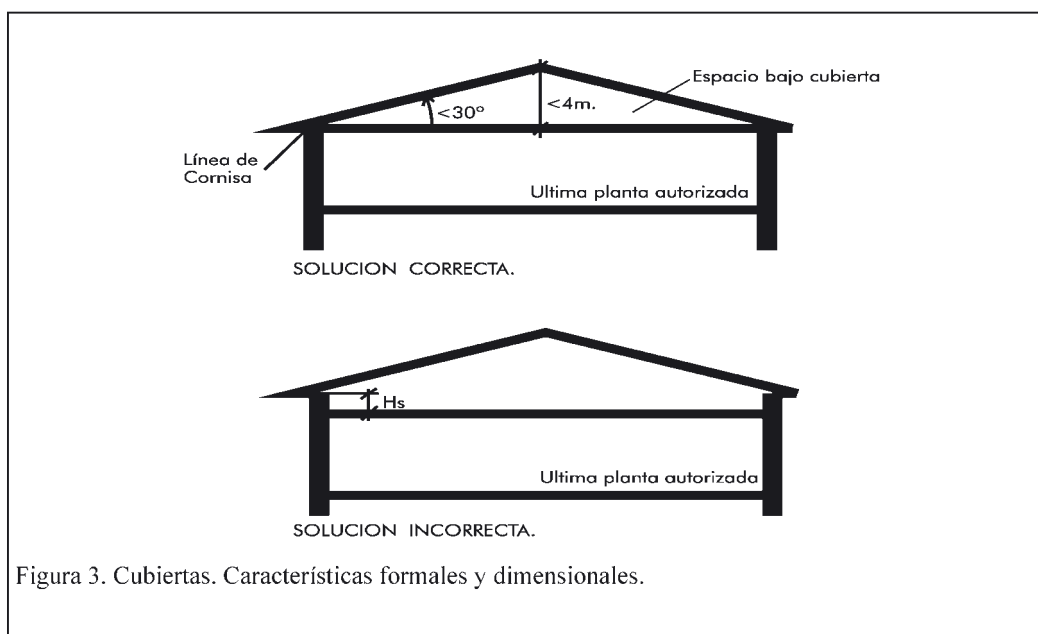


Figura 3. Cubiertas. Características formales y dimensionales.



- Se establece una dimensión máxima de cuatro metros lineales (4 m) para la altura de cumbrera, definida como diferencia de altura entre la línea de cornisa y la cumbrera.
- La Figura 3 recoge una serie de indicaciones gráficas relativas a la aplicación de esta regulación.

5.6.10. PLANTA BAJO CUBIERTA.

El espacio existente entre la cubierta y la cara inferior del forjado que forma el techo de la última planta, podrá destinarse a uso residencial siempre que cumpla las siguientes condiciones:

- Que esté unido a la planta inferior, constituyendo con ella una unidad registral indivisible dentro de la división horizontal del conjunto del inmueble, sin que pueda independizarse como planta autónoma; por tanto siempre deberá tener su acceso desde el interior de la vivienda de la planta inferior y estar ligada a los usos y espacios de esta.
- Que la superficie computable total del espacio destinado a este uso, represente como máximo el 40% de la superficie total de la unidad registral a que pertenezca.
- Que el acceso a ella se realice desde viviendas de la planta inferior, y nunca desde la escalera o portales comunes.
- Que la cubierta tenga un coeficiente de transmisión térmica a través de ella inferior a 0,53 Kcal/h.m² °C (0,6 w./m² 2 °C).
- Que tenga una altura libre media igual o superior a doscientos veinte centímetros (220 cm) y una altura libre mínima de ciento cincuenta centímetros (150 cm) en su punto más desfavorable.

5.6.11. CONSTRUCCIONES POR ENCIMA DE LA CUBIERTA.

Con carácter general, por encima de la cubierta se permiten las siguientes construcciones:

I. ELEMENTOS DECORATIVOS.

Los elementos decorativos y de remate de carácter estético que completan la fachada, tales como antepechos, barandillas y remates ornamentales, que en ningún caso superarán la altura de ciento cincuenta centímetros (150 cm) medidos verticalmente desde la cara inferior del forjado de la última planta.

II. ELEMENTOS TÉCNICOS.

Los elementos técnicos y de servicios, anejos a la edificación (almacenamiento de agua, cajas de ascensores, cajas de escaleras, etc.). Cumplirán las siguientes condiciones:

- A. Las construcciones e instalaciones destinadas a satisfacer las necesidades técnicas y funcionales de la edificación deberán ser grafiadas con claridad en los planos de proyecto debiendo de tener un tratamiento adecuado para integrarse en la imagen del edificio, evitando tratar estos elementos con carácter de añadidos residuales.
- B. No se permitirán elementos reflectantes o que emitan destellos y preferentemente las instalaciones sobre cubierta deberán delimitarse con celosías o cerramientos que dificulten su visión directa.



- C. Deberán quedar en cualquier caso inscritos dentro de un plano de cuarenta y cinco grados sexagesimales (45°) definido por la horizontal y por la línea de cornisa de la última planta en la fachada. Su tratamiento arquitectónico, formal, volumétrico y de materiales, deberá materializar una solución estética integrada en el entorno urbano.
- D. Como excepción a lo anterior, la desembocadura de las chimeneas sobrepasará al menos en un metro la altura del cuerpo edificado más alto, propio o colindante, en un radio de 15 metros.

5.6.12. CUERPOS VOLADOS CERRADOS.

Se denominan cuerpos volados cerrados a los elementos cerrados habitables que rebasan las alineaciones interiores y/o exteriores de la edificación al prolongarse los forjados sobre el espacio público o el espacio libre de parcela.

Donde las condiciones particulares de la zona de ordenanza correspondiente lo permitan, se admitirán cuerpos volados cerrados siempre que cumplan las siguientes condiciones:

- En calles con ancho menor o igual de seis (6) metros, no se permiten cuerpos volados cerrados.
- En calles de ancho mayor de seis (6) metros, se permiten cuerpos volados cerrados con un vuelo de dimensión máxima de sesenta centímetros (60 cm).
- La altura libre entre el cuerpo volado cerrado y la acera, rasante de calle o terreno circundante, será como mínimo de tres metros (3 m) en cualquiera de sus puntos.
- La separación mínima entre los linderos laterales de la finca y el primer saliente de cuerpo volado cerrado será de dos (2) metros.
- Los cuerpos volados cerrados no ocuparán en ningún caso más de un cincuenta por ciento (50%) del frente de fachada del edificio.
- En caso de existir encintado de acera, el cuerpo volado cerrado habrá de retranquearse un mínimo de treinta (30) centímetros del borde del encintado hacia la fachada del edificio. Así mismo, deberán separarse sesenta (60) centímetros del arbolado existente.
- En zonas de ordenanza de tipología residencial unifamiliar, se permiten con carácter general los cuerpos volados de la edificación sobre el espacio libre de parcela, sin otra restricción que la de guardar una separación mínima de cuatro (4) metros a los linderos de parcela, que puede rebajarse hasta dos (2) metros en el caso de edificación adosada con la de la parcela colindante.

5.6.13. MIRADORES.

Se entiende por mirador aquel cuerpo volado cerrado cuyo cerramiento es acristalado en toda su altura y perímetro exterior.

Donde las condiciones particulares de la zona de ordenanza correspondiente lo permitan, se admitirán miradores siempre que cumplan las mismas condiciones particulares que las fijadas en el artículo anterior para todos los cuerpos volados cerrados, además de las siguientes:

- No podrán ser de dimensión longitudinal mayor de dos (2) metros. Cuando se dispongan dos miradores contiguos, deberá existir una separación mínima entre ambos de un (1) metro.



- La carpintería se resolverá preferentemente con materiales tradicionales (madera), permitiéndose el aluminio lacado en tonos oscuros. Se prohíben las soluciones de carpintería en aluminio anodizado y PVC.

5.6.14. BALCONES.

Se denominan balcones a los elementos volados abiertos en todos sus frentes y accesibles desde el interior de la edificación, que rebasan sus alineaciones interiores y/o exteriores. Disponen tan sólo de elementos de seguridad (barandillas) en su frente y laterales.

Donde las condiciones particulares de la zona de ordenanza correspondiente lo permitan, se admitirán balcones siempre que cumplan las siguientes condiciones:

- En calles con ancho menor o igual de cuatro (4) metros, no se permiten balcones.
- En calles de ancho mayor de cuatro (4) metros, se permiten balcones con un vuelo de dimensión máxima de cuarenta y cinco (45) centímetros.
- La altura libre entre el cuerpo volado y la acera, rasante de calle o terreno circundante, será como mínimo de tres metros (3 m) en cualquiera de sus puntos.
- La separación mínima entre los linderos laterales de la finca y el primer balcón será de un (1) metro.
- Su dimensión longitudinal máxima será la del ancho del hueco en fachada más setenta (70) centímetros, no superando en ningún caso los dos (2) metros. Cuando se dispongan dos balcones contiguos, deberá existir una separación mínima entre ambos de un (1) metro.
- En caso de existir encintado de acera, el balcón habrá de retranquearse un mínimo de treinta (30) centímetros del borde del encintado hacia la fachada del edificio. Asimismo, deberán separarse sesenta (60) centímetros del arbolado existente.
- El canto de los forjados del balcón no será superior a quince (15) cm, excluidos canes, ménsulas, jabalcones o similares.
- La barandilla del balcón tendrá una altura máxima de ciento veinte (120) centímetros, y mínima de un (1) metro, medida desde la cara superior del pavimento del balcón.
- La barandilla se resolverá preferentemente con materiales tradicionales de madera o rejería de fundición, permitiéndose también la cerrajería de perfiles y tubos de acero. En todo caso se pintarán con coloraciones oscuras. Se prohíben expresamente las soluciones de cerrajería de aluminio o PVC, así como la sustitución de la barandilla por petos macizos de fábrica de ladrillo o similar.

5.6.15. ALEROS DE CUBIERTA.

Los aleros volados sobre fachada tendrán una dimensión mínima de treinta (30) centímetros y máxima de sesenta (60) centímetros.

El canto de los aleros de cubierta no será superior a quince (15) cm, excluidos canes, ménsulas, jabalcones o similares.



5.7. CONDICIONES ESTÉTICAS GENERALES.

5.7.1. NORMAS GENERALES.

El Ayuntamiento podrá denegar o condicionar las licencias de obras de nueva planta y actividades que resulten antiestéticas pudiendo referir las condiciones que se impongan tanto al uso y dimensión del edificio y sistema de conjunto, como a la composición y materiales a emplear así como a los detalles de todos los elementos en forma, calidad y color.

Para evitar una rigidez en la aplicación de las ordenanzas estéticas, que congelaran e imposibilitaran nuevas aportaciones arquitectónicas de especial calidad, se aceptarán modificaciones para aquellos aspectos para los que la variación propuesta suponga objetivamente una mejora clara en el paisaje urbano o natural. En este caso la memoria del proyecto contendrá un apartado destinado a justificar suficientemente la propuesta.

5.7.2. FACHADAS.

I. COMPOSICIÓN.

Cuando la edificación objeto de la obra se encuentre contigua o flanqueada por edificaciones, se adecuará la composición de la nueva fachada y armonizarán las líneas fijas de referencia de la composición (cornisas, aleros, impostas, vuelos, zócalos, etc.) entre la nueva edificación y las colindantes incluso cuando estas tengan diferente número de plantas.

Se establecerá la continuidad de los paramentos verticales de las plantas superiores con la planta baja de modo que los locales de esta planta quedarán definidos y delimitados, en materiales y formas, por los elementos arquitectónicos propios del edificio.

El tono, color y textura compositiva será uniforme en toda la fachada, pudiéndose variar el sistema compositivo y el tono en zócalos, remates, jambas, dinteles, alfeizares y molduras.

II. MATERIALES.

Sin perjuicio de las mayores limitaciones que pudieran imponer las condiciones estéticas particulares de las zonas de ordenanza, se podrá optar por alguno de los siguientes como materiales vistos de los paños de fachada:

- A. Revocos, lisos o a la tirolesa, con pigmentación preferentemente blanca o de tonos claros.
- B. Enfoscados de mortero de cemento, siempre que se garantice su acabado posterior con pintura para exteriores en color blanco o tonos claros.
- C. Ladrillo visto macizo, cerámico, rojizo u ocre, en su color natural, excluyéndose expresamente los veteados y vidriados. Se prohíbe, especialmente, utilizar como ladrillo visto el ladrillo hueco "tosco" de obra, debiendo ser terminados con algún enfoscado, revoco o enlucido, aquellos paños de fábrica contruidos con este material.
- D. Piedra natural en chapados, trasdosados o en fábrica, con aparejos de sillarejo, sillería o mampostería.
- E. En las plantas bajas se admitirán zócalos de materiales tradicionales de textura no brillante tales como revocos rugosos (a la tirolesa), aplacados de piedra, chapados de cerámica rústica (gres rústico), etc., hasta una altura no superior a ciento veinte (120) centímetros.



III. CARPINTERÍA Y CERRAJERÍA.

- A. La carpintería de ventanas se resolverá preferentemente con materiales tradicionales (madera), permitiéndose el aluminio lacado en tonos oscuros y en blanco. Se prohíben las soluciones de carpintería en aluminio anodizado y PVC.
- B. Siempre que la fachada esté situada sobre la alineación exterior, la carpintería exterior deberá estar comprendida dentro de la sección del muro.
- C. Los elementos de carpintería opacos de puertas de acceso, entrada de vehículos, etc., deberán ser de madera, o bastidor metálico cerrado con elementos de madera o con láminas metálicas u otros materiales que garanticen durabilidad y calidad de acabado análogas.
- D. Los elementos transparentes o traslúcidos serán incoloros o en tonalidades del blanco.
- E. Los elementos de cerrajería que pudiera presentar la fachada (barandillas, rejas, etc.), se resolverán preferentemente con materiales tradicionales de madera o rejería de fundición, permitiéndose también la cerrajería de perfiles y tubos de acero. En todo caso se pintarán con coloraciones oscuras. Se prohíben expresamente las soluciones de cerrajería de aluminio anodizado o PVC.
- F. Los distintos elementos de cerrajería presentes en una misma fachada deberán observar entre sí cierta homogeneidad de color, materiales, diseño, etc.

IV. MEDIANERAS VISTAS.

Las paredes medianeras que queden vistas (aunque sea transitoriamente, a la espera de adosamiento de otra construcción colindante), deberán tratarse con el mismo criterio y con materiales de fachada semejantes a los paramentos de la fachada principal.

V. OTRAS CONDICIONES.

Lo concerniente a las construcciones o instalaciones en Suelo No Urbanizable se regirá por lo dispuesto en el Capítulo 11 sobre condiciones estéticas en esta clase de suelo.

5.7.3. ELEMENTOS SALIENTES DE LA ALINEACIÓN.

Son elementos auxiliares de la edificación fijos o provisionales, contruidos con fines representativos, publicitarios y/o funcionales, y que sobresalen de las fachadas.

Se admitirán estos elementos allí donde las condiciones particulares de la zona de ordenanza correspondiente lo permitan, debiendo cumplirse en cada caso las siguientes condiciones:

I. MARQUESINAS.

- Se entenderán por marquesinas los elementos constructivos rígidos que sobresaliendo del plano de fachada adintelan la planta baja, y los huecos de la misma, al objeto de realzar los usos y significar los accesos.
- Sólo podrán disponerse en calles con ancho superior a seis (6) metros, debiendo separarse un mínimo de sesenta (60) centímetros de los troncos del arbolado existente.



- Las marquesinas deberán guardar la adecuada armonía con la edificación a la que sirven.
- No se admitirán marquesinas sino cuando estén contenidas en el proyecto de nueva planta o exista un proyecto o modelo unitario para todos los locales del edificio que permita en su ejecución diferida la normalización; en caso de no existir tal modelo unitario la concesión de la primera licencia de marquesina servirá de modelo de referencia para las de posterior implantación.
- En todos los casos la altura mínima libre desde la cara inferior de la marquesina no será inferior a tres (3) metros medidos en cualquier punto de ella, y el saliente máximo desde el plano de fachada será de tres (3) metros, salvando en cualquier caso el arbolado existente y retranqueándose un mínimo de cuarenta (40) centímetros del encintado de acera; su grosor máximo opaco no será superior a un (1) metro.

II. TOLDOS.

- Se entenderán por toldos los elementos constructivos de materiales no rígidos, excepto su estructura, que sobresaliendo del plano de fachada adintelan y protegen del soleamiento a los huecos de la edificación.
- Los toldos móviles tendrán en todos sus puntos, incluso en los de su estructura, una altura mínima libre sobre la rasante de doscientos veinte (220) centímetros (permi-tiéndose ciento noventa (190) cm para elementos colgantes no rígidos); su saliente respecto del plano de fachada no podrá ser superior a los tres (3) metros en planta baja y dos (2) metros en el resto de las plantas debiendo en cualquier caso respetar el arbolado existente y retranquearse un mínimo de cuarenta (40) centímetros del encintado de aceras.
- Los toldos fijos se regulan por las determinaciones establecidas en el artículo anterior para las marquesinas.

III. MUESTRAS.

- Son anuncios paralelos al plano de la fachada de la edificación.
- Los anuncios paralelos al plano de fachada podrán instalarse, en edificios de uso residencial, con un saliente máximo de veinte (20) centímetros del plano de fachada y con una altura máxima de noventa (90) centímetros cuando se localicen en los dinteles de las plantas bajas y de setenta (70) centímetros cuando lo hagan en los alféizares de las otras plantas.
- Su longitud de ocupación en edificios residenciales no podrá ser superior al 40% de la longitud de fachada.
- En edificios de uso exclusivo no residencial se permitirán muestras con el mismo saliente máximo anterior y una altura no superior a seis (6) metros siempre que se localicen en fachada. Cuando se localicen como coronación del edificio no podrán sobrepasar un décimo (1/10) de la altura total de la construcción sin contabilizar, en su caso, los elementos mecánicos de la misma.
- En los muros medianeros ciegos no se admitirán muestras cualquiera que sea su contenido, que no estén directamente ligadas a alguno de los usos localizados en la edificación; en cualquier caso éstos podrán ser tratados decorativamente como una fachada más.



IV. BANDERINES.

- Son anuncios perpendiculares al plano de fachada que, respetando en cualquier caso el arbolado y mobiliario urbano, sirven para significar el uso o localización de las actividades de la edificación.
- Cumplirán las mismas determinaciones que las muestras reguladas en el artículo anterior, en cuanto a altura y localización, según se trate de edificios residenciales o de otro uso, aunque no en cuanto a la separación del plano de fachada.
- Complementariamente deberán en cualquier caso tener una altura mínima libre sobre la rasante oficial de doscientos veinte (220) centímetros en cualquiera de sus puntos y no podrán tener una longitud máxima superior a ciento cincuenta (150) centímetros, medidos desde el plano de fachada, siempre que no vayan adosados a marquesinas en cuyo caso su longitud máxima será la de éstas; independientemente de lo anterior deberán retranquearse un mínimo de cuarenta (40) cm del bordillo de calzada.

V. OTROS ELEMENTOS.

- Se admiten zócalos, rejas y otros elementos de seguridad, en todas las situaciones, los cuales podrán sobresalir un máximo de diez (10) centímetros respecto de la línea de fachada.
- Las bajantes de aguas pluviales adosadas a las fachadas deberán disponerse de manera que no resulten un elemento disonante en la composición y estética de la misma debiéndose empotrar en el muro de fachada en toda la altura de la planta baja.

5.7.4. CERRAMIENTOS DE PARCELA.

Se entiende por cierres de parcela, cercas o vallados, los elementos constructivos que sirven para delimitar o cerrar propiedades.

Deberán cumplir las siguientes condiciones:

- I. Los cierres de parcela con el espacio público tendrán un cerramiento opaco mínimo de 1 m de altura sobre cada punto de la rasante del terreno, pudiéndose superar dicha altura con un cerramiento igual al anterior o alternando partes ciegas con elementos de cierre diáfanos (seto vegetal, rejería, malla metálica, etc.), no sobrepasando en ningún caso la altura total máxima de 2,50 m sobre la rasante del terreno en cada punto.
- II. En el Suelo No Urbanizable, en aquellos ámbitos donde esté expresamente permitido, los cerramientos de parcela solo podrán ser opacos en su base, hasta una altura máxima de cincuenta centímetros (50 cm) sobre la rasante de cada punto del terreno, y con una altura máxima total de doscientos cincuenta centímetros (250 cm) de cierre diáfano (setos vegetales, mallas metálicas, alambrado sin púas, etc.).
- III. Los materiales, texturas y colores utilizados en los elementos del cerramiento, estarán en consonancia con los que se utilicen en las fachadas de la construcción que se edifique en el interior de la parcela, con el fin de que no existan disonancias entre ellos.
- IV. Los elementos de cierre diáfanos deberán estar comprendidos dentro de la sección del cerramiento y estarán anclados al mismo. Deberán guardar consonancia con los utilizados en las construcciones en cuanto a diseño, color y textura.



V. En su ejecución se ofrecerán las suficientes garantías de estabilidad contra impactos horizontales y acciones horizontales continuas. Los materiales utilizados y su calidad, se elegirán en virtud de su buen aspecto, un reducido mantenimiento y una coloración adecuada al entorno donde se sitúen.

VI. Se prohíbe expresamente la incorporación de materiales potencialmente peligrosos como vidrios rotos, filos, puntas, espinas, etc.

5.8. CONDICIONES DE HIGIENE.

5.8.1. DEFINICIÓN.

Son condiciones de higiene en la edificación aquellas que se imponen tanto a las obras de nueva planta, ampliación rehabilitación, modificación y reforma como a las implantaciones de nuevas actividades, o de remodelación de las existentes, al objeto de garantizar un adecuado nivel de salubridad en el uso de los bienes inmuebles.

5.8.2. CONDICIONES DE LOS LOCALES.

Todo local compuesto por una o más piezas o espacios destinados al desarrollo y ejercicio de una misma actividad deberá cumplir en alguna de sus piezas habitables al menos una de las siguientes condiciones:

1. Tener huecos a calle o plaza.
2. Recaer sobre un espacio libre de edificación, privado o público, resultante de la aplicación de los máximos aprovechamientos de la presente normativa, en el cual pueda inscribirse un círculo de ocho (8) metros de diámetro, siempre que el frente del local sobre dicho espacio sea superior a los cinco (5) metros.
3. Tener huecos a un patio de parcela que cumpla un ancho mínimo superior a los dos tercios (2/3) de la altura comprendida entre el nivel del piso del local considerado y la altura máxima de coronación, resultante de la aplicación de las presentes ordenanzas para cada zona, del muro opuesto medido perpendicularmente, en el plano horizontal del nivel del piso y desde el eje del hueco.

5.8.3. CONDICIONES DE LAS PIEZAS VIVIDERAS.

No podrán instalarse piezas vivideras, cualquiera que fuese la actividad desarrollada, cuando no contasen al menos con un 30% de la superficie del local, y su acceso principal, sobre la rasante de la calle.

En plantas, sótanos y semisótanos sólo se admitirá la instalación de piezas vivideras cuando no estén adscritas a usos residenciales, excepto que se trate de piezas pertenecientes a edificaciones unifamiliares siempre que cumplan las restantes condiciones establecidas en estas Normas.

5.8.4. VENTILACIÓN FORZADA.

Únicamente se permitirá la ventilación forzada mediante sistemas mecánicos de renovación de aire en:



1. Semisótanos, sótanos y sobre rasante en piezas no vivideras tales como aseos, baños, cocinas (cuando estén integradas a los estares), cuartos de climatización, basuras, contadores, trasteros y garajes y similar.
2. Sótanos y semisótanos en piezas vivideras que estén directamente ligadas a la actividad de la planta superior y que cumplan lo establecido en el artículo precedente de las presentes Normas.
3. Sobre rasante en estancias correspondientes a usos distintos del residencial.

5.8.5. EVACUACIÓN DE HUMOS Y GASES.

Las cocinas y las piezas en las que se produzca combustión de gases dispondrán de conductos independientes a los de ventilación para eliminación y expulsión de los gases.

No se permite la salida libre de humos por fachadas, petos, balcones o ventanas, debiéndose evacuar mediante conductos o chimeneas, debidamente aislados y revestidos, que no irradian calor a las propiedades o locales contiguos y no causen molestias por los humos o perjuicio a terceros.

Los conductos y chimeneas no discurrirán visibles por las fachadas de la edificación a espacios públicos (calles o plazas) y se elevarán un mínimo de un (1) metro por encima de la altura de cualquier punto de cubierta comprendiendo dentro de un radio de quince (15) metros del punto de emisión.

En todos los casos será necesario que las ventilaciones y chimeneas de garajes y cuartos de calderas e instalaciones sean totalmente independientes de las ventilaciones forzadas y de las columnas de ventilación (shunt) de las viviendas.

El Ayuntamiento podrá imponer medidas correctoras y el uso de filtros depuradores en las salidas de humos de instalaciones industriales, instalaciones colectivas de calefacción y de salidas de humos y vapores de instalaciones de hostelería (restaurantes, bares, hoteles, etc.), lavanderías o similares.

5.8.6. PATIOS DE LUCES.

Se definen como patios de luces los espacios no edificados situados dentro de una parcela, destinados a proporcionar luz y ventilación a las distintas dependencias de la edificación que alberga dicha parcela, sean o no piezas habitables.

A fin de garantizar la realización de tales funciones y la adecuada privacidad de las estancias, se establecen unas medidas mínimas de los patios condicionadas al uso de los locales que abren a ellos y a la altura H del patio. Esta altura se medirá desde el nivel del pavimento del patio hasta la línea de coronación superior de la fábrica del paramento frontal.

A tenor de lo anterior, se establecen dos parámetros de restricción: La distancia mínima entre el paramento con hueco y el paramento frontal a él, que será de tres (3) metros en todos los casos (A y B en la tabla), y la distancia entre los paramentos que limitan lateralmente al paramento con hueco (C y D en la tabla). Tales distancias mínimas se ilustran y especifican en la Figura 4 y en la Tabla 2.

Uso del local	Distancia entre el paramento con hueco y su paramento frontal		Distancia entre paramentos laterales ciegos (caso más favorable)	
	Paramento frontal con huecos A	Paramento frontal ciego B	Paramento frontal con huecos C	Paramento frontal ciego D
Dormitorio -D Cocina-comedor -K+C	A ### 0.40 H ### 3.30 m.	A ### 0.32 H ### 3.00 m.	A ### 0.32 H ### 3.00 m.	A ### 0.25 H ### 3.00 m.
Cocina -K	A ### 0.30 H ### 3.00 m.	A ### 0.24 H ### 3.00 m.	A ### 0.24 H ### 3.00 m.	A ### 0.19 H ### 3.00 m.
Escalera: otros usos	A ### 0.25 H ### 3.00 m.	A ### 0.20 H ### 3.00 m.	A ### 0.20 H ### 3.00 m.	A ### 0.16 H ### 3.00 m.

Tabla 2. Dimensiones mínimas de los patios.

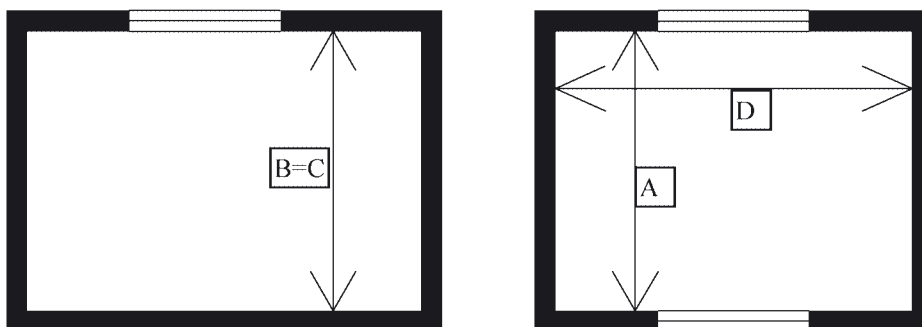


Figura 4. Dimensiones mínimas de los patios.

Se tendrán en cuenta, además, las siguientes disposiciones:

- Los patios situados en las medianerías de los edificios cumplirán las anteriores condiciones, considerándose como paramento frontal ciego la línea de medianería. También se podrá considerar como patio único mancomunado perteneciente a dos edificios colindantes, si se formaliza para ello escritura pública adecuada y se procede a la inscripción de la condición en el Registro de la Propiedad con respecto a ambas fincas.
- Los patios medianeros, entre tanto no queden cerrados por la edificación de la parcela colindante, se cerrarán en toda su altura con celosía o con muro ciego en continuidad con el resto de la medianería.
- Para el caso de patios interiores con planta no rectangular, las distancias mínimas entre paramentos y su superficie mínima resultante se establecerá a partir de criterios de analogía con situaciones rectangulares asimilables, y de acuerdo con la Tabla 2.
- Los patios conservarán uniformes sus dimensiones mínimas en toda su altura. En ningún caso se permitirá cubrir el patio ni ocupar el mismo con vuelos y/o salientes cerrados



que no cumplan las distancias mínimas establecidas, así como tampoco en su planta baja excepto que las Condiciones Particulares de Uso así lo establecieran y siempre y cuando se destinen a usos no vivideros.

- Los linderos de los patios de parcela abiertos al espacio público podrán cerrarse con muros opacos de hasta tres y medio (3,5) metros de altura máxima que unan los distintos paramentos de fachada de la edificación.

5.9. CONDICIONES DE CALIDAD Y DOTACIONES DE LA EDIFICACIÓN.

5.9.1. DEFINICIÓN.

Son condiciones de calidad y dotaciones de la edificación las que se imponen tanto a las obras de nueva planta, ampliación, rehabilitación, modificación y reforma como a las implantaciones de nuevas actividades, o de remodelación de las existentes, al objeto de garantizar un adecuado nivel en el hacer constructivo y garantizar el buen funcionamiento de los edificios, de las instalaciones y de los espacios en los que éstos se ubiquen.

5.9.2. CONDICIONES DE AISLAMIENTO Y ESTANQUEIDAD.

I. ESTANQUEIDAD DE LAS EDIFICACIONES.

- En las nuevas construcciones se garantizará la perfecta estanqueidad de las cubiertas al agua y a la nieve, la impermeabilidad de los paramentos exteriores de la edificación, así como la resistencia de los mismos a la presión y succión del viento.
- Del mismo modo se garantizará tanto la correcta disposición de los materiales de cerramiento frente al vapor, al agua y a las humedades de origen externo, como la impermeabilidad de las soleras de las plantas en contacto con el suelo.
- En todos los elementos verticales de la edificaciones principales que se encuentren en contacto con el terreno será necesaria la colocación de un material impermeabilizante, que, situado a una altura no superior a 0,50 m de la rasante del terreno, evite el paso de humedades por capilaridad, resistiendo una previsible presión hidrostática.
- Se aconseja la realización de cámaras de aire que aislen la planta baja de dichas humedades del terreno.

II. AISLAMIENTO TÉRMICO.

- En las nuevas construcciones se garantizará las condiciones de aislamiento térmico previstas en la vigente norma básica de la edificación NBE-CT sobre condiciones térmicas de los edificios así como toda la normativa de posterior desarrollo destinada a racionalizar y reducir el consumo energético.
- Quedan excluidas de la anterior obligación las nuevas construcciones que por sus características de utilización deban de permanecer abiertas por alguno de sus lados.

III. AISLAMIENTO ACÚSTICO.

- En las nuevas construcciones se garantizará las condiciones de aislamiento acústico previstas en la vigente norma básica de la edificación NBE-CA sobre condiciones acústicas



de los edificios, así como las condiciones de la normativa sobre ruidos y vibraciones recogida en el título 7 de las presentes Normas Urbanísticas.

- Quedan excluidas de la anterior obligación las nuevas construcciones que por sus características de utilización deban de permanecer abiertas por alguno de sus lados.
- Complementariamente, las edificaciones e instalaciones localizadas en el suelo urbano, urbanizable, o rústico a menos de 200 m de distancia de las anteriores, deberán cumplir también las condiciones de aislamiento acústico.

5.9.3. CONDICIONES DE ABASTECIMIENTO DE AGUA.

Todo edificio y/o local deberá disponer en su interior una red de agua corriente potable con dotación suficiente para las necesidades propias de su uso.

Las bocas de agua deberán asegurar un caudal mínimo de 0,15 litros/seg y 0,10 litros/seg para agua fría y caliente respectivamente. Los aparatos sanitarios destinados a aseo de personas y limpieza doméstica tendrán necesariamente que estar dotados de agua caliente.

Las viviendas tendrán una dotación mínima de doscientos (200) litros/día por habitante.

En ningún caso se concederán licencias de construcción o actividad hasta tanto no esté garantizado el caudal necesario para el uso previsto y se acredite, en los casos de abastecimiento no dependientes de la red de suministro municipal, la garantía sanitaria de las aguas empleadas destinadas a consumo humano de acuerdo con lo establecido en el R.D. 928/1979. En este último caso deberá justificarse, al menos anualmente, la procedencia, forma de captación, aforos, análisis y garantía de suministro.

5.9.4. CONDICIONES DEL SUMINISTRO ELÉCTRICO.

I. DOTACIÓN MÍNIMA.

- Todo edificio y/o local deberá estar dotado de la necesaria instalación de energía eléctrica que deberá cumplir el Reglamento de Baja Tensión así como toda la nueva reglamentación que sobre la materia se dicte.
- Las instalaciones de baja tensión de edificios y locales se dimensionarán, en su acometida y líneas generales de distribución, de acuerdo con las previsiones de consumo estimadas en base al uso al que se destinan.
- Para edificios residenciales se estimará un nivel y potencia mínimos de electrificación, que podrán ser aumentados en función del nivel de electrificación previstos, de:
 1. 5.000 W. Para viviendas de hasta 150m² c. o capacidad de hasta 5 residentes
 2. 8.000 W. Para viviendas de mas de 150m² c. o más de 5 residentes
- En edificaciones con usos industriales el nivel mínimo de dotación de la instalación de baja tensión quedará sujeta a las necesidades derivadas de cada proyecto singularizado de implantación.
- Para el resto de los usos distintos de los residenciales e industriales se estará a lo establecido en el Reglamento de Baja Tensión.



II. LOCALIZACIÓN DE LOS CENTROS DE TRANSFORMACIÓN.

Las instalaciones o centros de transformación de nueva ejecución, o de renovación total se deberán cumplir:

A. En todo tipos de suelos urbanos y aptos para urbanizar:

1. Deberán integrarse estética y ambientalmente con las edificaciones colindantes de su entorno.
2. No podrán localizarse, excepto en suelo urbano consolidado por razones de fuerza mayor, por debajo del primer sótano ni ocupando —bajo o sobrerresante— las vías o espacios públicos (z. verdes).

B. En el suelo urbano y apto para urbanizar de zonas no industriales:

1. No podrán situarse en el espacio de parcela correspondiente al retranqueo de ordenanza, sean o no subterráneos.
2. De localizarse sobre rasante no podrán localizarse aislados en zonas verdes y espacios públicos en soluciones no integradas con las manzanas edificables.

C. En el suelo urbano y apto para urbanizar de zonas industriales.

Se permitirá su instalación en la zona de parcela correspondiente al retranqueo de la edificación, siempre que sean subterráneos y sean privados para uso de la industria o instalación de la parcela.

Excepto en Suelo No Urbanizable en ningún caso se permitirán aéreos sobre el espacio público o privado dentro o no del área de retranqueo de edificación.

III. CENTRALIZACIÓN DE CONTADORES.

- Toda nueva construcción en la que hubiese instalaciones diferenciadas por consumidor dispondrá de un local exclusivo de centralización de los contadores individualizados, mecanismos, llaves de corte y fusibles de seguridad.
- Todos los edificios residenciales se someterán en el dimensionado y condiciones de ventilación de los cuartos de contadores a lo establecido en las Normas Técnicas, de Diseño y Calidad de las Viviendas Sociales aunque no estuviesen acogidas al Régimen de Viviendas Protegidas.

5.9.5. CONDICIONES DE EVACUACIÓN DE RESIDUOS.

I. AGUAS RESIDUALES.

- Toda construcción deberá resolver la evacuación de sus aguas residuales, a través de un desagüe en cada aparato con cierre hidráulico individual o colectivo, y de aguas de lluvia vertiendo a la red general de saneamiento en los suelos urbanos y urbanizables. La conexión de la red horizontal de saneamiento a la red general de la ciudad se realizará a través de una arqueta o pozo de registro.



- En el suelo no urbanizable las aguas negras se evacuarán a una fosa séptica y las de lluvia mediante vertido libre a los cauces naturales existentes.
- Cuando la actividad genere vertidos de grasas, aceites o fangos en el suelo urbano o apto para urbanizar, previa a la conexión a la red general, deberá disponerse de una arqueta separadora de grasa y fangos.
- Los vertidos de aguas residuales industriales deberán dar cumplimiento a las determinaciones de la Ley 29/1985, de 2 de agosto, de Aguas respecto del control y depuración de vertidos, debiendo ser tratados previamente al objeto de garantizar la inocuidad de los mismos sobre la red de saneamiento, el sistema de depuración general del municipio y el sistema de acuíferos de su término. En todos los casos el Ayuntamiento deberá aprobar previamente el sistema de neutralización de los vertidos industriales.

II. CUARTOS DE BASURAS.

- Todos los edificios residenciales colectivos de más de seis (6) viviendas, así como los destinados a usos no residenciales que lo requieran, contarán con un espacio exclusivo destinado a cuarto de basuras, debidamente ventilado y accesible desde las zonas comunes del edificio, que estará alicatado y provisto de un grifo con manguera y un desagüe a la red general para su mantenimiento y limpieza.
- Las dimensiones mínimas de estos cuartos, cuando de edificios residenciales se trate, serán de 1,40 x 0,70 m, debiendo preverse mayores dimensiones en función de las necesidades de capacidad que se planteen para edificios con mayor número de viviendas. En el resto de los edificios el dimensionado estará en función de las necesidades propias de la actividad implantada.

5.9.6. CONDICIONES DE ACCESIBILIDAD Y COMUNICACIÓN.

I. ACCESIBILIDAD.

El diseño de los edificios de cualquier uso, públicos o privados, se efectuará con criterios que permitan su utilización y accesibilidad de forma autónoma por personas con limitaciones permanentes o transitorias en su capacidad para moverse o desplazarse, salvar desniveles, alcanzar objetos situados a gran altura o para ver u oír con normalidad; conforme a la Ley 8/1997, de 18 de junio, de Promoción de la Accesibilidad en Extremadura (artículos 16 a 27).

II. ASCENSORES.

- A. En edificios residenciales colectivos de uso privado y de nueva construcción, será obligatoria la instalación de ascensor en los siguientes casos:
 1. Que el edificio tenga tres (3) o más plantas sobre rasante, incluida la baja (Baja+2).
 2. Que el edificio tenga dos o más plantas por debajo de la rasante, pudiendo el aparato elevador estar dedicado únicamente al servicio de estas plantas de sótano.
 3. Se exceptúan de esta obligación las edificaciones unifamiliares y los edificios que por su destino tal condición sea manifiestamente innecesaria.



B. El ascensor deberá cumplir los siguientes requisitos mínimos de accesibilidad:

1. Disponer de un itinerario practicable que una las dependencias o viviendas con el exterior y con las dependencias de uso comunitario que estén a su servicio, así como con las edificaciones o servicios próximos de uso comunitario.
2. La cabina del ascensor, así como sus puertas de entrada, serán practicables para personas con movilidad reducida o cualquier otra limitación.

C. Será obligatoria la instalación de un ascensor por cada 24 viviendas o fracción.

D. Los locales destinados a la hostelería y que expendan comidas y bebidas al público deberán contar con instalación de montaplatos cuando estén fraccionados en varias plantas.

E. En todos los casos se cumplirán las normas del Reglamento de Aparatos Elevadores.

III. PORTALES Y ACCESOS.

- Las nuevas edificaciones deberán contar con una puerta de entrada diferenciada de cualquier otro hueco de fachada desde el espacio exterior, salvo el caso de las viviendas unifamiliares, con unas dimensiones mínimas de ciento treinta (130) centímetros de ancho y de más de doscientos (200) centímetros de altura.
- Los portales tendrán una anchura mínima de doscientos (200) centímetros hasta el arranque de la escalera principal y los aparatos elevadores.
- Los distribuidores de acceso a distintos locales tendrán un ancho superior a veinte (20) centímetros.
- La forma y superficie de los espacios de acceso a un edificio de cualquier uso, público o privado, se diseñará evitando la aparición de barreras arquitectónicas, conforme a lo previsto en la Ley 8/1997, de 18 de junio, de Promoción de la Accesibilidad en Extremadura (artículos 16 a 27).

IV. ESCALERAS.

A. La anchura útil mínima de las escaleras en edificios de nueva planta o rehabilitación total, sin perjuicio de mayores limitaciones contenidas en la normativa del uso a que se destine el edificio o local, tendrá un ancho mínimo uniforme en todo su recorrido y será de:

1. Ciento cuarenta (140) centímetros en edificios y locales de uso público, conviniendo eludir soluciones helicoidales, peldaños compensados, etc., que impliquen peligro para los usuarios. Las escaleras auxiliares de servicio no utilizables por el público podrán tener únicamente cien (100) centímetros.

No se considerarán de uso público los despachos y talleres anexos a vivienda cuando su superficie no supere al 50% de la superficie total del local.

2. Ciento diez (110) centímetros en escaleras comunales de edificios residenciales privados o de edificios industriales, etc.



3. Ochenta (80) centímetros en escaleras privadas interiores de una misma vivienda o en locales comerciales cuando dicha escalera no sea de uso público.

B. El ancho del rellano será igual o superior al ancho del tiro, no pudiendo tener éste más de dieciséis (16) peldaños sin descansillos.; la altura libre de las escaleras será de doscientos veinte (220) cm. En cualquier punto (medido verticalmente), y quedando en cualquier caso prescritos los peldaños compensados (excepto en viviendas unifamiliares).

C. En todo caso se estará a lo establecido para cada caso por la NBE-CPI vigente en cada momento, así como la legislación aplicable en materia de Promoción de la Accesibilidad y supresión de barreras arquitectónicas: Ley 8/1997, de 18 de junio, de Promoción de la Accesibilidad en Extremadura (artículos 16 a 27).

V. SALIDAS DE EMERGENCIA.

— Todo local destinado a usos no residenciales deberá contar con salidas de urgencia y accesos especiales para salvamento de personas de modo que cualquier punto de la edificación cumpla las distancias máximas establecidas en la vigente Norma NBE-CPI de un núcleo de comunicación vertical con acceso al espacio libre de parcela contiguo a las vías públicas.

— Respecto al número de puertas, dimensiones de las mismas y sentido de giro se estará a lo dispuesto por las normas y reglamentos particulares, en especial la vigente NBE-CPI, al reglamento General de Policía de Espectáculos Públicos y Actividades Recreativas y a la Normativa General de Seguridad e Higiene en el Trabajo.

— En usos en los que se prevea una concentración de usuarios superior a cien personas será obligatoria la instalación de cerraduras antipánico en los accesos a los locales, los cuales necesariamente habrán de decorarse, en su caso, con materiales ignífugos.

5.9.7. CONDICIONES DE DOTACIÓN DE APARCAMIENTO.

Toda obra de nueva planta, de ampliación o de rehabilitación total de la edificación deberá disponer la dotación de plazas de aparcamiento, localizadas sobre la propia parcela dimensionadas en número de acuerdo con lo establecido para cada uno de los usos previstos en las presentes Normas.

Cuando la dotación de plazas se realice en función de la superficie edificada no se contabilizará en ésta la destinada a elementos de comunicación vertical y horizontal entre diferentes locales, la destinada a cuartos de instalaciones y servicios y otros espacios semejantes.

Cuando los aparcamientos sobre rasante se cubran y/o cierren con elementos de fábrica o rígidos computarán dentro de la edificabilidad asignada a la parcela.

Para las promociones con un elevado número de plazas de aparcamiento se establece la posibilidad de una puesta en uso escalonada de la superficie total del garaje. Se deberá edificar la totalidad del mismo, acondicionando su interior por fases no inferiores a 60 plazas de aparcamiento.

En el caso de obras de acondicionamiento parcial el proyecto deberá contener la parte de instalaciones y medidas correctoras que le puedan corresponder para el funcionamiento de la totalidad del garaje; las instalaciones comunes deberán ubicarse en zonas comunes.



5.9.8. CONDICIONES DE OTROS SERVICIOS E INSTALACIONES.

I. INSTALACIONES DE GASES LICUADOS Y DERIVADOS DEL PETRÓLEO.

Las construcciones en que se incluyan instalaciones fijas de gases licuados, o derivados del petróleo, como fuente de energía deberán cumplir la normativa vigente establecida por la reglamentación específica y las normas de las propias compañías suministradoras.

El dimensionado de depósitos centralizados se realizará, en su caso, en función del consumo estimado y en base a la reglamentación correspondiente; su ubicación deberá respetar las condiciones de retranqueos establecidas para cada clave.

Los depósitos, tanto enterrados o aéreos, podrán ocupar el espacio de retranqueo a los linderos laterales de parcela, los depósitos totalmente enterrados podrán ocupar el retranqueo de fachada; las bocas de carga de los depósitos, si se localizan sobre la vía pública, no podrán situarse a menos de un (1) metro del bordillo de la calle.

II. CONDICIONES DE CUARTOS DE CALDERAS.

Las calderas, quemadores y chimeneas de los mismos contarán con los filtros y medidas correctoras que permitan cumplir, al igual que los espacios en que se localicen éstos, la normativa técnica aplicable en función del tipo de combustible e instalación de que se trate.

Los cuartos de calderas no se podrán instalar por debajo del primer sótano debiendo en cualquier caso cumplir la normativa sectorial vigente que les sea de aplicación; del mismo modo, por motivos de seguridad, tampoco se permitirá utilizar las chimeneas de ventilación de aseos, almacenes, sótanos, etc. comunes con las de los cuartos de calderas.

III. ELEMENTOS TÉCNICOS DE INSTALACIONES COMPLEMENTARIAS.

En toda construcción de nueva planta deberán preverse las canalizaciones y cajeados necesarios para alojar todos los elementos técnicos de las instalaciones generales y tendidos de electricidad, telefonía, antena de TV/radio, portero automático, etc., con independencia de la conexión inmediata o no del servicio.

Para los elementos que sea exigida su colocación exterior por las compañías suministradoras, el tendido deberá integrarse estéticamente en la fachada mediante registros debidamente decorados o disimulados.

IV. PORTERO AUTOMÁTICO.

En todos los edificios de vivienda colectiva se instalará servicio de portero automático.

V. ANTENAS Y SERVICIOS DE TELECOMUNICACIÓN.

Conforme al Real Decreto Ley 1/1998, de 27 de febrero, sobre infraestructuras comunes en los edificios para el acceso a los Servicios de Telecomunicación, todos los edificios deberán contar con una infraestructura común propia que permita:

A. La captación y adaptación de las señales de radiodifusión sonora y televisión, tanto terrestres como vía satélite, y su distribución hasta puntos de conexión situados en las distintas viviendas o locales del edificio.



- B. El acceso al servicio telefónico básico y al servicio de telecomunicaciones por cable, mediante la infraestructura necesaria para permitir la conexión de las distintas viviendas o locales del edificio a las redes de los operadores habilitados.

Estos requisitos habrán de cumplirse en todos los edificios de uso residencial o no, sean o no de nueva construcción, que estén acogidos o deban acogerse al régimen de propiedad horizontal; así como en todos aquellos que total o parcialmente hayan sido objeto de arrendamiento por plazo superior a un año, salvo los que alberguen una sola vivienda.

En edificios de nueva planta, la previsión de estas instalaciones deberá incluirse en el proyecto que se presente con la solicitud de licencia, tanto en lo relativo a su definición técnica como en lo referente a su valoración en el presupuesto.

En el resto de edificios se estará a lo previsto en los artículos 4 y 6 de la mencionada Ley 1/998.

VI. SERVICIOS POSTALES.

Todo local deberá disponer de un buzón postal propio accesible desde el espacio público o desde las zonas comunes del edificio.

La denominación y numeración de calles no podrá ser realizada por los particulares sin permiso previo y fehaciente del Ayuntamiento.

VII. CLIMATIZACIÓN.

Todo local destinado a estancia de personas contará con los sistemas de climatización, individuales o centralizados/colectivos, adecuados para garantizar el confort del mismo.

En ningún caso se permitirá la instalación de nuevos sistemas de climatización de aire que impulsen aire y/o disipen calor a espacios viales a menos de doscientos cincuenta (250) centímetros de altura de la rasante del espacio público.

El Ayuntamiento podrá tanto imponer las medidas correctoras necesarias en cada caso, y de acuerdo con la normativa sectorial vigente, al objeto de erradicar molestias a terceros, como eximir de la obligatoriedad de la instalación de climatización en función del uso y características del local.

VIII. PREVENCIÓN DE INCENDIOS.

Toda nueva construcción deberá cumplir la vigente Norma Básica NBE-CPI de Prevención contra incendios además del resto de la normativa vigente en esta materia y de la contenida en las presentes Normas.

6. NORMAS GENERALES DE URBANIZACIÓN.

6.1. OBJETO Y ÁMBITO DE APLICACIÓN.

Las presentes Normas de Urbanización tienen por objeto definir las condiciones técnicas mínimas que deben contemplar los Proyectos de Urbanización y los Proyectos de Obras de Infraestructura en cuanto a:



- Urbanización de la Red Viaria y el Espacio Público.
- Red de alcantarillado.
- Red de Energía Eléctrica.
- Red de alumbrado público.
- Red e hidrantes.

6.2. URBANIZACIÓN DE LA RED VIARIA Y EL ESPACIO PÚBLICO.

6.2.1. CONDICIONES DE DISEÑO.

6.2.1.1. Dimensiones y características de los itinerarios peatonales.

La anchura mínima pavimentada para la circulación de peatones será de un metro y cincuenta centímetros (1,5 m). En las aceras en que sea previsible la concentración de peatones, sea por su carácter comercial u otra causa, la anchura mínima será de trescientos (300) centímetros.

Los itinerarios peatonales tendrán una pendiente longitudinal mínima del uno por ciento (1%) para evacuación de dispositivos la recogida de dichas aguas. La pendiente transversal no superará el dos por ciento (2%).

Los itinerarios peatonales tendrán una pendiente longitudinal máxima del ocho por ciento (8%). No obstante, en aquellos tramos de acera que por las características topográficas del terreno no se pueda cumplir la condición anterior, se permitirá aumentar la pendiente procurándose no rebasar pendientes de hasta el doce por ciento (12%) en tramos superiores a cinco (5) metros.

La altura máxima de los bordillos será de catorce (14) centímetros, debiendo rebajarse en los pasos de peatones y esquinas de las calles hasta un máximo de dos (2) centímetros. La transición se efectuará mediante un plano inclinado con pendiente longitudinal y transversal no superiores a las señaladas en los párrafos anteriores.

Los vados destinados a entrada y salida de vehículos se diseñarán de forma que los itinerarios peatonales que atraviesen no queden afectados por pendientes superiores a las señaladas en los párrafos anteriores.

La anchura de los pasos de peatones será como mínimo de ciento ochenta (180) centímetros. Si en el recorrido del paso de peatones es imprescindible atravesar una mediana situada entre las calzadas de tráfico rodado, se recortará y rebajará hasta un salto máximo de dos (2) centímetros. Si el paso, por su longitud, se realiza en dos tiempos, con parada intermedia, la isleta tendrá unas dimensiones mínimas de ciento ochenta (180) centímetros de ancho por ciento veinte (120) centímetros de largo.

En todo caso la solución constructiva adoptada deberá garantizar un desagüe adecuado bien superficialmente (por cacera de riego central o lateral) o bien, por disposición adecuada de absorbedores.

Los materiales a utilizar pueden ser variados, debiendo en cualquier caso reunir las siguientes características:



I. Calidad de aspecto e integración ambiental.

II. Adecuación a la exposición y al soleamiento intenso del verano.

III. Reducido coste de mantenimiento.

Podrán utilizarse mezclas bituminosas en su color o coloreadas, hormigón regleteado y cepillado, baldosa hidráulica o elementos prefabricados.

Se diversificarán los materiales de pavimentación de acuerdo con su función y categoría, circulación de personal, lugares de estancia, cruces de peatones, etc.

Como complemento a los anteriores y combinándolos con las soluciones que se adopten, podrán disponerse zonas restringidas para vegetación en la red de espacios libres con la finalidad de ornato o complemento a la red viaria, ejecutándose con ladrillo cerámico macizo en su color natural (rojo y uniforme), cantos rodados de tamaño mayor de 40 mm. o adoquines de granito, o piedras naturales.

El tránsito entre sendas y las calles con tipo de nivel de restricción, se señalará adecuadamente por el cambio de coloración de los materiales de pavimentación, realizándose de forma suave por la interposición de bordillos saltables rebajando el desnivel entre rasantes a 10 cm.

La decisión de pavimentación deberá garantizar una solución constructiva que dé como resultado un suelo antideslizante.

6.2.1.2. Calles de coexistencia.

Se trata al mismo nivel el área de movimiento del vehículo y área de movimiento del peatón, con inclusión del bordillo saltable. Se utilizarán los mismos materiales para la pavimentación señalados en el apartado anterior.

Se podrán diferenciar las zonas peatonales de las destinadas a tráfico rodado mediante la utilización de distintos materiales para cada zona.

Los materiales utilizados para pavimentación se dispondrán en soluciones constructivas que permitan una adherencia adecuada y la correcta evacuación de grasas, aceites y residuos líquidos y semisólidos.

6.2.1.3. Calles con separación de tránsito.

Las aceras tendrán un tránsito suave hasta la calzada, bien con la interposición de un bordillo saltable, o bien con la configuración de encuentros al mismo nivel con distinta pendiente, que garantice el encauzamiento de aguas pluviales.

— En el primer caso el desnivel entre calzada y acera no será mayor de 0,14 m., salvo casos excepcionales.

— En ambos casos, el pavimento de acera será continuo, con clara distinción en color y textura del de la calzada.

El pavimento de las aceras será antideslizante, con un ancho mínimo de un metro y cincuenta centímetros (1,5 m) diferenciándose por distinta cota. Cuando la dimensión de la



vía no permita la existencia de aceras con ancho superior a un (1) metro en el 60% de su longitud, ambos soportes de tránsito, calzada y acera, se situarán en el mismo plano, diferenciándose éstas mediante el pavimento y la interposición de un bordillo saltable con solución de desnivel.

En aquellos puntos de previsible ocupación de los vehículos del espacio dominado por el peatón, se incorporarán bolardos.

La pavimentación de calzada se hará teniendo en cuenta las condiciones del soporte, las del tránsito que discurrirá sobre él en función de los distintos tipos de calles en cuanto a intensidad, velocidad y tonelaje, y el carácter estético o pintoresco de cada itinerario.

En su pavimentación se tendrá en cuenta el tratamiento y características de las aceras, pasos de peatones y vegetación a implantar, pudiendo diversificar los materiales de acuerdo con su función y categoría, eligiendo:

- A. Para aceras: Piedra natural, piezas cerámicas en tonos naturales, hormigón enlistonado, baldosa hidráulica, etc.
- B. Para calzadas: Aglomerado asfáltico sobre solera de hormigón hidráulico, pavimento de enlosados naturales o artificiales, hormigón ruleteado o enlistonado, de forma que haga compatible su función de soporte de tránsito con la necesaria estética de la red viaria en su conjunto.

Las tapas de arquetas, registro, etc., se dispondrán teniendo en cuenta las juntas de los elementos del pavimento, nivelándolo con su plano.

Se admite la evacuación superficial de las aguas de lluvia, habilitándose a este fin el procedimiento más acorde con el tratamiento y jerarquía de la red viaria, de manera que se encaucen hacia un drén, cuneta o curso de agua próximos, prohibiéndose expresamente el uso de pozos filtrantes.

6.2.1.4. Accesibilidad.

El diseño y dimensionado de los elementos que definen la urbanización y equipamiento del espacio público urbano, tales como itinerarios peatonales, pavimentaciones, vados, pasos de peatones, escaleras, rampas y elementos de ajardinamiento, señalización y mobiliario urbano, deberán establecerse con criterios de eliminación de barreras arquitectónicas urbanísticas.

En concreto, se estará a lo establecido en la Ley 8/1997, de 18 de junio, de Protección de la Accesibilidad en Extremadura.

6.2.1.5. Vados Permanentes.

Los vados autorizados en las calles con separación de tránsitos, deberán solucionarse mediante rebaja de bordillo y rampa en un desarrollo inferior a 40 cm. medidos desde el borde exterior del bordillo, dejando por lo menos 3/4 de la acera al mismo nivel que tenía de forma previa al establecimiento del vado, de manera que se deforme en ese tramo el perfil longitudinal.

A cada costado de los vados de pasos de peatones, se colocará una franja de baldosas especiales, de un ancho total de ochenta (80) centímetros y de una longitud igual al ancho de la



acera, para que los invidentes puedan saber por el tacto que se encuentran en un paso especial para peatones y una franja igual se colocará en todo el borde exterior del badén. Igualmente se colocarán estas baldosas en los accesos, escaleras o rampas, en las paradas de autobuses, en los cruces de calles, etc.

6.2.1.6. Firmes.

Generalmente, se preferirán los firmes mixtos por las considerables ventajas que ofrecen seguidos de los flexibles, especialmente cuando existan servicios bajo la calzada y sea conveniente acortar el plazo de ejecución.

Cuando se prevea la utilización de un microaglomerado como capa de rodadura el espesor de esta capa se descontará del espesor total del pavimento recomendado. Asimismo, si para el sellado de la base se emplea simple o doble tratamiento superficial, éste se descontará del espesor de la capa de rodadura equivalente. Este mismo caso se dará cuando el espesor de la subbase sea superior al recomendado, lo que se traducirá en una disminución del espesor equivalente de la base.

Por las características del terreno natural se dispondrá, salvo justificación en contra, una primera capa de arena de río que actuando como filtro evite la contaminación del firme por las arcillas. Además, cuando se prevea la existencia de filtraciones o corrientes de agua se colocarán drenes porosos longitudinales con desagüe a la red de alcantarillado.

Cuando sea preciso efectuar un refuerzo del firme existente, éste se ejecutará con mezcla bituminosa de espesor no inferior a cinco (5) centímetros.

En las zonas de estacionamiento no se aconseja el empleo de pavimentos continuos asfálticos. Las juntas que se prevén en estos pavimentos se dispondrán convenientemente para orientar mejor el aparcamiento.

Los materiales de pavimentación se elegirán de acuerdo con un código funcional que distinga la categoría del espacio: circulación, peatonal, estancia de personas, estancia de vehículos, uso conjunto de personas y vehículos. Se procurará diferenciar las vías más importantes mediante la utilización de diferentes materiales y colores de aceras y tipos de plantaciones.

Las tapas de arquetas, registros, etc. se orientarán teniendo en cuenta las juntas de los elementos del pavimento y se nivelarán con su plano de tal forma que no resalten sobre el mismo.

6.2.2. ELEMENTOS AUXILIARES Y JARDINERÍA.

6.2.2.1. Señales verticales.

Cualesquiera señales, postes, anuncios u otros elementos verticales que deban colocarse en la vía pública, se situarán en el tercio exterior de la acera, siempre que la anchura libre restante sea igual o mayor de noventa (90) centímetros. Si esta dimensión fuera menor, se colocarán junto al encuentro de la alineación de la fachada con la acera. En todo caso, se procurará el agrupamiento de varias de ellas en un único soporte.



Las placas y demás elementos volados de señalización tendrán su borde inferior a una altura superior a doscientos diez (210) centímetros.

En las esquinas de las isletas y en toda la superficie de intersección común a dos aceras, no se colocará ningún elemento vertical de señalización a fin de no obstaculizar el tránsito peatonal, y las aceras serán rebajadas. Tampoco habrá señales verticales en los pasos peatonales, para tranquilidad de los invidentes.

Los hitos o mojones que se coloquen en los senderos peatonales para impedir el paso a los vehículos, tendrán entre ellos un espacio mínimo de un (1) metro para permitir el paso de una silla de ruedas.

6.2.2.2. Mobiliario urbano.

Los quioscos, terrazas de bares y demás instalaciones similares que ocupen parcialmente las aceras deberán señalizarse para indicación de los invidentes, mediante franjas de un metro de ancho de pavimento de diferente textura y color, en todos los frentes de sus accesos peatonales.

La disposición de dichas instalaciones deberán permitir el tránsito peatonal y la aproximación frontal de una persona en silla de ruedas.

Todos los bancos que se fijen al suelo se construirán con materiales duraderos que no necesiten conservación.

Cuando se construyan estanques o láminas de agua deberán ser accesibles a las personas; el nivel del agua deberá encontrarse entre quince (15) y sesenta (60) centímetros sobre el nivel del suelo, para facilitar los juegos infantiles. En ningún caso la profundidad será superior a cincuenta (50) centímetros.

6.2.2.3. Ajardinamiento de las vías.

Las aceras se acompañarán preferentemente de alineaciones de árboles. Si los alcorques y regueras son profundos y entrañan peligro para los viandantes contarán con las correspondientes protecciones.

Los árboles situados en los itinerarios peatonales tendrán los alcorques cubiertos con rejillas u otros elementos resistentes, situados en el mismo plano que el pavimento circundante. En caso de utilizar enrejado, la anchura máxima de la malla será de dos (2) centímetros.

En ningún caso los alcorques serán menores de sesenta (60) por sesenta (60) centímetros.

La distancia entre el bordillo de la acera y el eje de la plantación estará comprendida entre sesenta (60) y ochenta (80) centímetros.

La anchura mínima de la acera para poder plantar una fila de árboles será de dos (2) metros si la distancia entre ejemplares (marco de plantación) es menor de seis (6) metros, y de cinco (5) metros si el marco de plantación es superior a seis (6) metros.



Se considera recomendable la incorporación del agua de escorrentía al riego de alcorques, áreas terrazas o cursos de agua próximos, bien a través de repartos en la longitud de la red o por recogidas en los puntos bajos de la red viaria.

6.2.3. DISPOSICIÓN DE LOS SERVICIOS EN ACERAS.

El esquema de la página siguiente establece la disposición relativa de todos los servicios urbanos, excepto el alcantarillado que se situará preferentemente bajo la calzada.

Cuando no se disponga de la anchura mínima de quinientos veinte (520) centímetros para colocar los servicios como se indica, se situarán éstos en las dos aceras procurando respetar las distancias y posiciones relativas indicadas en dicho esquema y teniendo en cuenta las observaciones que se indican, a continuación, para cada servicio (debiéndose corroborar en cada proyecto estas prescripciones por las compañías suministradoras.

I. RED DE DISTRIBUCIÓN DE ENERGÍA ELÉCTRICA.

- A. Los conductores de baja tensión (BT) se instalarán a una profundidad mínima de ochenta (80) centímetros.
- B. Los conductores de media y alta tensión (MT/AT) se instalarán a una profundidad mínima de noventa (90) centímetros.
- C. Los conductores de baja tensión se situarán a menor profundidad que los de media o alta tensión.
- D. La separación entre conductores eléctricos y una segunda canalización de servicios, se ajustará a los valores que se indican en el Cuadro n.º 1.b)

II. RED DE DISTRIBUCIÓN DE GAS.

- A. Las tuberías de gas se colocarán siempre por encima de cualquier servicio canalizado, preferentemente lejos de arquetas y lo más retirado posible de la canalización de semáforos.
- B. La profundidad de la tubería de gas debe permitir el desagüe a la red de alcantarillado. Esta será como mínimo de sesenta (60) centímetros medida desde su generatriz superior.
- C. La separación de las tuberías de gas con otras canalizaciones y obras subterráneas se ajustará a los valores que se indican en el Cuadro n.º 2.

III. RED DE DISTRIBUCIÓN DE AGUA.

La tubería de agua potable se instalará siempre a menor profundidad que la de alcantarillado y a una distancia mínima de ella tanto en horizontal como en vertical de cincuenta (50) centímetros si no existe riesgo de contaminación.

IV. RED DE ALUMBRADO PÚBLICO.

La profundidad mínima de zanja será de cincuenta (50) centímetros.

CUADRO N.º 1			
SEGUNDA CANALIZACION DE SERVICIOS	SEPARACION ENTRE CONDUCTORES ELECTRICOS Y LA SEGUNDA CANALIZACION		POSICIÓN RELATIVA CONDUCTORES
	DISTANCIA MÍNIMA EN PLANTA	DISTANCIA MÍNIMA EN CRUCE	ELÉCTRICOS Y 2ª CANALIZACIÓN
GAS AGUA TELÉFONO	0,20 metros	0,20 metros	El conductor eléctrico estará a mayor profundidad
OTRO CONDUCTOR ELÉCTRICO	0,25 metros	0,25 metros	

CUADRO N.º 2			
TIPO DE TUBERIA DE GAS	PRESIÓN DE SERVICIO	SEPARACION CON OTRAS CANALIZACIONES SUBTERRANEAS	
		PROXIMIDAD MÍNIMA EN PLANTA	PROXIMIDAD MÍNIMA EN CRUCE
Alta Presión B Alta Presión A	>12 bar 4 bar < p < 12 bar	0,40 metros	0,20 metros
Media Presión B Media Presión A Baja Presión	0,4 bar < p < 4 bar 0,05 bar < p < 0,4 bar p < 0,05 bar	0,20 metros	0,10 metros

6.2.4. CRITERIOS DE DISEÑO DE LAS ZONAS AJARDINADAS.

El proyecto de jardinería justificará el sistema de riego elegido, la red de alumbrado que incorpore, y los elementos del mobiliario urbano, incluyendo un estudio de los costes de mantenimiento y conservación.

El proyecto del jardín cumplirá las siguientes condiciones:

- A. Deberán evitarse las grandes extensiones de pradera de césped, tendiéndose a la utilización de especies xerófilas y preferiblemente autóctonas.
- B. La iluminación media de estas zonas será igual o superior a diez (10) lux, en servicio, con un factor de uniformidad mayor o igual de cero veinticinco (0,25). La iluminación de fondo será igual o superior a dos (2) lux.
- C. En las zonas de fuerte arbolado deberán preverse hidrantes de cien (100) milímetros en la proporción de uno por cada cuatro (4) hectáreas. Deberán situarse en lugares fácilmente accesibles y estarán debidamente señalizados.
- D. En parques de superficie superior a tres (3) hectáreas deberán preverse un sistema de riego automatizado, con la disposición de "inundadores" para zonas de árboles y arbustos. Los riegos se programarán preferiblemente en horas nocturnas.
- E. Deberá preverse en su caso la dotación de fuentes de beber, juegos infantiles, bancos, papeleras, elementos y demás mobiliario urbano para el adecuado disfrute de la zona por parte de la población.



- F. Los alcorques tendrán una dimensión proporcional al porte del arbolado, y en todo caso superior a sesenta (60) por sesenta (60) centímetros.
- G. El suelo de los paseos, caminos y senderos se resolverá en secciones transversales bombeadas con una pendiente máxima del dos por ciento (2%). Las superficies horizontales deberán ser permeables y estar drenadas.
- H. El suelo de las plazas peatonales o de coexistencia interiores al núcleo, que tengan la calificación de espacio libre público, podrá ser de pavimentación rígida. En su solución constructiva se deberá optar por adoquinados, enlosados o soluciones que contribuyan al adecuado realce estético de la escena urbana; sin perjuicio de la disposición de los adecuados elementos de jardinería y arbolado que completen el diseño de la plaza.
- I. Las plantaciones se realizarán en la primera etapa de la urbanización de cada sector.
- J. Los cerramientos, en caso de existir, serán opacos en una altura no superior a 0,50 m., pudiendo rebasar dicha altura con cerramiento diáfano de tipo vegetal, hasta los 2,50 metros.

6.3. RED DE ABASTECIMIENTO DE AGUA POTABLE.

I. CAPTACIÓN.

- A. Cuando la procedencia de agua de suministro domiciliario no sea la red municipal, para su primera implantación deberá adjuntarse autorización del Órgano competente, descripción de su procedencia, análisis químico y bacteriológico, emplazamiento y garantía de suministro, así como compromiso y procedimiento de control periódico de la potabilidad para el suministro de poblaciones, de forma que se cumplan los requisitos de calidad expresados en el Real Decreto 1423/1982, de 18 de junio (en aplicación de lo dispuesto en el Real Decreto 928/1979, de 16 de marzo).
- B. Cualquier pozo de abastecimiento de agua potable deberá estar situado a una distancia superior a 50 m del punto de vertido de las aguas residuales, debiendo emplazarse este último aguas abajo en relación con aquél.
- C. En el caso de existir diversas o próximas captaciones de un mismo acuífero subterráneo se recomienda concentrar la captación de un único pozo a fin de racionalizar y controlar el consumo.
- D. Cualquier instalación de elevación colectiva del agua deberá disponer al menos, de dos bombas.

II. ACUMULACIÓN.

- A. Caso de ser necesarios depósitos de regulación, su capacidad será la suficiente para regular al menos la dotación media diaria.
- B. Los elementos privados contenedores o acumuladores de agua conectada de forma directa o indirecta a la red de suministro, tales como acequias, aljibes, estanques para riego o albercas, indistintamente de la clase de suelo donde se sitúen, que no formen parte de las instalaciones de infraestructura de la red, tendrán una capacidad no superior a 13 m³, en condiciones de uso máximo.



- C. Cualquier elemento privado de acumulación de agua superficial de capacidad superior a 13 m^3 , se considera piscina. Toda piscina con independencia del sistema de alimentación que utilice deberá estar dotada de un sistema de depuración terciaria del agua almacenada, prohibiéndose el vertido directo al cauce libre o cauce público, debiendo en todo caso disponer de sistema de utilización posterior del agua desechada.
- D. Las piscinas privadas tendrán una capacidad de acumulación no superior a 100 m^3 . Se exceptúan las localizadas en complejos deportivos de carácter municipal.

III. CONSUMO.

Ante la necesidad de racionalizar el consumo de agua como recurso escaso, se considerará a todos los efectos consumo suntuario aquél que exceda de $24 \text{ m}^3/\text{mes}$ por vivienda (equivalente a un consumo de 200 litros hab/día, con una media familiar de 4 habitantes por vivienda) con independencia del sistema de suministro utilizado.

IV. CARACTERÍSTICAS DE LA RED DE AGUA

- A. La disposición y trazado de la red de distribución urbana tenderá a ser mallada en los conductos de superior jerarquía.
- B. La instalación deberá garantizar una Presión Normalizada de prueba en fábrica de 15 atmósferas. Las acometidas domiciliarias contarán con llave de paso registrable.
- C. La red estará formada por tubos de hormigón armado, pudiéndose utilizar también el fibrocemento con un timbraje adecuado, el cloruro de polivinilo, el polietileno, la fundición dúctil o gris y el acero. Los materiales de las tuberías deberán acreditar el cumplimiento de la normativa de calidad, teniendo una resistencia suficiente a la presión interior y una estanqueidad adecuada. Los materiales cumplirán las condiciones requeridas en el Pliego de Condiciones Técnicas Generales para tuberías de abastecimiento de agua (MOPU, 1974).
- D. La velocidad de circulación del agua por las tuberías que forman la red de distribución será lo suficientemente elevada como para evitar, en los puntos más desfavorables la desaparición del cloro residual por estancamiento. Además se limitará su valor máximo para evitar una sobrepresión excesiva por golpe de ariete, corrosión por erosión o ruido. A título orientativo se estiman como velocidad mínima $0,6 \text{ m/seg}$, entendiéndose que la velocidad máxima se refiere a redes de distribución. En tuberías de conducción se podrán adoptar velocidades mayores en función de las características específicas de cada caso.
- E. El recubrimiento mínimo de la tubería en la zona donde puede estar sometida a las cargas del tráfico será de 1,00 metro medido desde la generatriz superior de la tubería. En el resto de los casos, la profundidad mínima tolerable será de 60 cm., siempre medidos desde la generatriz superior de la tubería. El diámetro mínimo tolerable en redes de distribución será de 50 mm.

6.4. RED DE ALCANTARILLADO.

6.4.1. CRITERIOS PARA EL DISEÑO DE LA RED.

En las zonas en que existan arroyos que pueden servir para la evacuación natural de las aguas de lluvia, se podrá utilizar el sistema separativo puro o admitiendo con las aguas



residuales una proporción limitada de las de lluvia, de manera que el resto de éstas viertan directamente a los arroyos naturales, que deberán tener asegurada su continuidad hasta un cauce público. También podrá utilizarse el sistema separativo cuando las aguas residuales se conduzcan a instalaciones de depuración completa antes de verterlas a los cauces públicos naturales, a los que, en cambio, desaguarán directamente y por la superficie del terreno las aguas de lluvia.

Las secciones mínimas del alcantarillado serán de treinta (30) centímetros de diámetro y las velocidades máximas a sección llena de tres (3) metros por segundo. En secciones visitables se podrá alcanzar una velocidad de dos (2) metros por segundo.

Las pendientes mínimas en los ramales iniciales serán del uno por ciento (1%) y en las demás se determinará de acuerdo con los caudales para que las velocidades mínimas de las aguas negras no desciendan de cero con seis (0,6) metros por segundo.

Deberán preverse dispositivos de limpieza del alcantarillado, como camiones cisterna de manguera a presión o de otro tipo.

En las cabeceras de alcantarillas que sirvan a varios edificios se dispondrán cámaras de descarga para la limpieza, cuya capacidad será de cero con seis (0,6) metros cúbicos para las alcantarillas de treinta (30) centímetros y de un (1) metro cúbico para las restantes. Podrá sustituirse este dispositivo por limpieza con manguera a presión mediante camión cisterna.

Para el cálculo del alcantarillado se adoptarán como caudales de aguas negras el medio y el máximo previsto para abastecimiento de agua disminuidos en un quince por ciento (15%).

Los coeficientes de escorrentía adoptados deberán justificarse.

No se admitirá, en ningún caso, la puesta en carga de los conductos, debiendo proyectarse de forma que el funcionamiento sea en lámina libre.

Deberán situarse pozos de registro en los colectores no visitables a una distancia máxima de cincuenta (50) metros y en los visitables a menos de trescientos (300) metros y siempre como norma general en los puntos singulares como cambio de dirección, cambio de pendiente, etc.

6.4.2. MATERIALES DE LAS TUBERÍAS.

Según el material los tubos se clasifican de la forma siguiente:

- Tubos de amianto-cemento.
- Tubos de hormigón en masa.
- Tubos de hormigón armado.
- Tubos de gres.
- Tubos de policloruro de vinilo no plastificado (UPCV).
- Tubos de polietileno.
- Tubos de poliéster reforzado con fibra de vidrio.

Cuando la pendiente sea pequeña serán preferibles los de menor coeficiente de rozamiento. En la elección del material se adoptará un criterio unitario para un mejor mantenimiento de la misma.



6.4.3. ZANJAS.

La profundidad mínima contada desde la rasante de calle a la generatriz superior de la tubería será de uno con cincuenta (1,50) metros cuando se recojan aguas negras y de un (1) metro cuando sólo sean pluviales. Como profundidad máxima se recomiendan los cuatro (4) metros.

En casos excepcionales debidamente justificados por la naturaleza de los terrenos y la configuración topográfica de la red y sus puntos de vertido se admitirá reducir las anteriores profundidades recomendándose no obstante, incluso en zonas con refuerzo de la canalización, un relleno de tierra de una altura mínima de cincuenta (50) centímetros desde la generatriz superior del tubo, además del propio espesor del refuerzo de hormigón.

Los conductos se dispondrán preferentemente bajo el centro de la calzada; en calles de calzada superior a los nueve (9) metros de anchura se recomienda dos tuberías bajo las aceras o a ambos lados de la calzada.

Los conductos se situarán siempre a mayor profundidad que los de agua potable y a una distancia mínima de un (1) metro tanto en horizontal como en vertical. Si estas distancias no pudieran mantenerse se tomarán las medidas de protección necesarias.

Las anchuras A de zanja según diámetros serán:

O (cm)	A (mt)
30	0,70
40	0,80
50	0,90
60	1,00

En terrenos estables, los conductos se dispondrán sobre una cama de gravilla de tamaño de cinco (5) a veinticinco (25) milímetros y de veinte (20) centímetros de espesor. En terrenos inestables bajo la cama de gravilla o de arena de miga se dispondrá un lecho de hormigón pobre H 50 de quince (15) centímetros de espesor. En los 4 primeros tipos de tubos antes indicados, se considera más adecuado el lecho de hormigón pobre que la cama de gravilla.

El relleno de las zanjas se hará por tongadas con suelos adecuados o seleccionados sin piedras de tamaño mayor de veinte (20) milímetros hasta cuarenta (40) centímetros por encima de la generatriz superior de los conductos, con compactación no menor del noventa y cinco (95) por ciento del Proctor Normal. El resto de la zanja se rellenará con suelos tolerables, adecuados o seleccionados con compactación no menor del noventa y ocho (98) por cien del Proctor Normal.

6.4.4. JUNTAS.

Podrán ser, según el material con que está fabricado el tubo, de: manguito del mismo material y características del tubo con anillos elásticos, copa con anillo elástico, soldadura u otras que garanticen su estanqueidad. El sistema podrá estar constituido por varios anillos elásticos y los manguitos o la copa podrán llevar en su interior rebajes o resaltes para alojar y sujetar aquellos.



En redes de nueva ejecución y en obras de renovación total de la red se prohíbe el uso de juntas efectuadas con corchetes de ladrillo o similar.

6.4.5. PRESIÓN INTERIOR.

Las tuberías de saneamiento en condiciones normales no tienen que soportar presión interior. Sin embargo, dado que la red de saneamiento puede entrar parcialmente en carga debido a caudales excepcionales o por obstrucción de una tubería, deberá resistir una presión interior de un kilopondio por centímetro cuadrado (1 kp/cm²).

6.4.6. ACOMETIDAS DOMICILIARIAS.

Los vertidos de las acometidas se realizarán en pozos de registro; en los casos en que esto no sea posible, deberá preverse la instalación de las acometidas necesarias para enlazar con ellas los conductos afluentes que en su día se requieran. Se prohíbe la perforación de los conductos para la ejecución de las acometidas.

Se realizarán siempre bajo control de los servicios municipales y previo permiso de cala; su diámetro mínimo no podrá ser inferior a treinta (30) centímetros.

6.4.7. CONDICIONES DE LOS VERTIDOS A CAUCE NATURAL.

No se permitirá el vertido de aguas a cauces normalmente secos, salvo que éstas tengan previa depuración, debiendo arbitrarse en cada caso las soluciones técnicas más idóneas a fin de impedir el estancamiento de las aguas y su putrefacción (tanque de oxidación, bombeo a la red, etc.).

Deberá preverse el punto de vertido de la red proyectada a colector público o cauce natural previa depuración. En caso de vertido a cauce natural se requerirá el informe previo del organismo autonómico competente en materia de Medio Ambiente.

A los efectos del cálculo de la depuración previa al vertido a cauce natural se considerarán los índices medios siguientes:

- DBO₅: 60 grs/hab/día.
- SS: 90 grs/hab/día.

6.4.8. TRATAMIENTO DE VERTIDOS.

La infraestructura de saneamiento comprenderá la adecuada reunión de los caudales vertientes y la depuración suficiente para que su disposición final permita la posterior reutilización inmediata o diferida o al menos no rebaje la calidad ambiental del área de vertido más allá del nivel admisible.

Los vertidos industriales y de usos distintos de los residenciales deberán cumplir las condiciones de la Ley de Aguas y Reglamento del Dominio Público Hidráulico y la ordenanza municipal definida en el artículo 7.2.3 de la presente normativa.

6.5. RED DE ENERGÍA ELÉCTRICA.

6.5.1. CENTROS DE TRANSFORMACIÓN.

Los centros de transformación deberán localizarse sobre terrenos de propiedad privada, y su exterior armonizará con el carácter y edificación de la zona.



La ubicación en zonas públicas de los centros de transformación sólo se admitirá en urbanizaciones existentes y aquellos casos en que, por inexistencia de suelo o locales las necesidades de la prestación del servicio lo exijan. En este caso, la utilización se realizará en precario, siendo por cuenta del propietario del centro de transformación todas las obras, modificaciones, traslados, etc.

Excepto en Suelo No Urbanizable en ningún caso se permitirán aéreos sobre el espacio público o privado, dentro o no del área de retranqueo de edificación.

Se procurará la integración de los centros de transformación en la edificación subterránea siempre que se resuelvan su acceso, directo desde la vía pública, y su drenaje, directo a la red de alcantarillado.

Las instalaciones o centros de transformación de nueva ejecución, o de renovación total se deberán cumplir:

A. En todo tipo de suelos urbanos y aptos para urbanizar:

1. Deberán integrarse estética y ambientalmente con las edificaciones colindantes de su entorno.
2. No podrán localizarse, excepto en suelo urbano consolidado por razones de fuerza mayor, por debajo del primer sótano ni ocupando —bajo o sobrerasante— las vías o espacios públicos (z. verdes).

B. En el suelo urbano y apto para urbanizar de zonas no industriales:

1. No podrán situarse en el espacio de parcela correspondiente al retranqueo de ordenanza, sean o no subterráneos.
2. De localizarse sobre rasante no podrán localizarse aislados en zonas verdes y espacios públicos en soluciones no integradas con las manzanas edificables.

C. En el suelo urbano y apto para urbanizar de zonas industriales.

Se permitirá su instalación en la zona de parcela correspondiente al retranqueo de la edificación, siempre que sean subterráneos y sean privados para uso de la industria o instalación de la parcela.

6.5.2. REDES.

El cálculo de las redes de baja tensión se realizará de acuerdo con lo dispuesto en los reglamentos electrotécnicos vigentes, previniendo en los edificios, en todo caso, las cargas mínimas fijadas en la instrucción MIBT010 y el grado de electrificación deseado para las viviendas. La carga total correspondiente a los edificios se preverá de acuerdo con lo establecido en dicha instrucción y, en el cálculo de las redes, se aplicarán para la fijación de las potencias de paso los coeficientes que se especifican, en función de los usos servidos, en las tablas que se acompañan.

En el Suelo Urbano y Urbanizable se canalizará subterránea bajo la red viaria o espacios públicos.



USO RESIDENCIAL	
Núm. de acometidas	Coefficientes de simultaneidad
1	1
2	0,95
3	0,90
4	0,85
5	0,80
6	0,75
7	0,70

Tabla 3. Coeficientes de simultaneidad para la determinación de potencias eléctricas en usos residenciales.

USO INDUSTRIAL Y AGROPECUARIO	
Núm. de parcelas suministradas desde el centro de transformación	Coefficientes de simultaneidad
1-2	1
3-4	0,95
5-6	0,90
7-8	0,85

Tabla 4. Coeficientes de simultaneidad para la determinación de potencias eléctricas en usos industriales y agropecuarios

6.6. RED DE ALUMBRADO PÚBLICO.

6.6.1. RECOMENDACIONES GENERALES.

Los niveles de iluminancia media en servicio y los coeficientes de uniformidad medios se fijarán para cada vía urbana según los criterios indicados en el cuadro siguiente:

Tipo de vía	Iluminación media en servicio	Uniformidad media
Distribuidores primarios, accesos a la ciudad y vías de circunvalación	> 30 Lux	> 0,4
Distribuidores de distrito y distribuidores locales. Vías de relevante interés monumental o artístico	Entre 15 y 30 lux. según importancia	> 0,3
Restantes vías, incluidas las peatonales y los pasos en parque y jardines	Entre 10 y 15 lux.	0,25
Áreas ajardinadas públicas	7 lux.	0,25



Las instalaciones de Alumbrado Exterior se proyectarán de tal forma que el consumo de las mismas sea inferior a un vatio por metro cuadrado (1 w/m^2); no obstante, en casos excepcionales y debidamente justificados podrá llegarse a consumos de uno con cinco vatios por metro cuadrado ($1,5 \text{ w/m}^2$).

En las instalaciones que requieren mayores exigencias cromáticas que las que se consiguen con las lámparas de vapor de sodio de alta presión podrán emplearse las de vapor de mercurio color corregido, halogenuros, etc., como por ejemplo en parques, jardines o zonas residenciales o monumentales especiales, siempre que se cumpla la limitación de consumo.

La relación entre la separación y altura de los focos no deberá ser superior a cuatro con cinco (4,5) salvo en los casos en que la brillantez de los focos esté delimitada y se justifique adecuadamente.

En intersecciones de vías se continuará el mayor nivel de iluminación en los primeros veinticinco (25) metros de la calle de menor nivel, medidos desde la intersección de las aceras. En los cruces de calles, los focos deberán disponerse después del cruce en el sentido de marcha de los vehículos; y en las curvas pronunciadas deberán disponerse a menor distancia de la normal y en la parte exterior de la curva.

La iluminación ambiental de áreas con arbolado se realizará de modo que sea compatible con éste. En consecuencia, los puntos de luz no podrán tener una altura superior a tres con cinco (3,5) metros.

Deberán cumplirse los reglamentos nacionales, en particular las Instrucciones para Alumbrado Urbano del MOPU Normas MV 1965 y el Reglamento Electrotécnico de Baja Tensión, así como las normas y criterios que fije el Ayuntamiento. Se reflejarán cuantos cálculos y razonamientos se precisen para justificar la instalación de alumbrado adoptada y se justificará su economía de funcionamiento y conservación.

6.6.2. NORMAS DE AHORRO ENERGÉTICO.

En todos los casos será obligatoria la instalación de circuito de media noche, con Reloj de Maniobra incorporado en el Cuadro General de Mando y Protección.

No obstante, podría sustituirse la instalación de circuito de media noche por la de un dispositivo adecuado de Reducción de Potencia para el conjunto de la instalación de Alumbrado, siempre que quede debidamente justificado y contrastado el correcto funcionamiento del dispositivo de Reducción.

6.6.3. CENTROS DE MANDO.

El número de centros de mando de cada instalación será el menor posible, haciendo compatible esta exigencia con los cálculos de sección de los cables, de tal forma que la sección de éstos no sobrepase los treinta y cinco (35) milímetros cuadrados y que la caída de tensión sea inferior al tres por ciento (3%).

Serán accesibles, sin el permiso de terceras personas, y no estarán sujetos a servidumbres. Los centros de mando se situarán preferentemente en el alojamiento reservado al efecto en el interior de las casetas de transformación de las Compañías Eléctricas.



El cuadro de mando irá montado en armario de poliéster dotado de cerradura tipo C.S.E., llevando instalados los siguientes elementos:

- Interruptor General automático magnetotérmico tetrapolar en la línea de entrada al Cuadro.
- Cada circuito de alumbrado dispondrá de un interruptor magnetotérmico tetrapolar más un interruptor diferencial tetrapolar de 30 mA de sensibilidad, instalados antes de los contactores de maniobra.
- La maniobra de encendido/apagado se ejecutará mediante contactores tripolares.
- Cada línea de salida del cuadro se protegerá por medio de interruptores automáticos magnetotérmicos unipolares.
- El Centro de Mando incorporará los Circuitos de Maniobra manual que correspondan, con protección magnetotérmica tri o tetrapolar, según proceda.
- El circuito de alimentación de contactores y demás dispositivos de control incorporará protección magnetotérmica bipolar.
- La orden general de alumbrado se activará por medio de INTERRUPTOR CREPUSCULAR (vulg. Célula Fotoeléctrica) modelo GN1-LV91 de TELEMECÁNICA incorporada en el mismo Armario.
- La separación de circuitos de noche entera y media noche será ejecutada mediante Interruptor Horario, salvo que se opte por la implantación de Dispositivos de Reducción de Potencia.

6.6.4. CARACTERÍSTICAS DE LA RED.

Como norma general se instalarán dos (2) tubos de protección en aceras y tres (3) en cruces de calzadas, pudiendo servir uno (1) de ellos para el alojamiento de las instalaciones de regulación de semáforos.

Las instalaciones de Alumbrado Público, Urbano e Industrial, discurrirán canalizadas, entubadas y registrables, bajo las aceras, a una profundidad mínima de ochenta (80) cm considerada desde la rasante de la acera terminada hasta la generatriz superior del tubo más alto (Instrucción MIBT006).

Los tubos serán de PVC RÍGIDO, con diámetros de 63 mm, 90 mm o 110 mm, según convenga en cada caso.

También podrá realizarse el entubado con PVC ARTICULADO, en cuyo caso los diámetros a considerar serían 50 mm, 80 mm o 100 mm, según convenga.

El tendido de los tubos se efectuará cuidadosamente, asegurándose que en la unión un tubo penetre en otro por lo menos ocho (8) centímetros. Los tubos se colocarán completamente limpios por dentro, y durante la obra se cuidará de que no entren materias extrañas, por lo que deberán taparse, de forma provisional, las embocaduras desde las arquetas.

En los cruces de calzada se cuidará, especialmente, el hormigonado exterior de los tubos con el fin de conseguir un perfecto macizado de los mismos.



Se conectarán a tierra todos los soportes metálicos, el bastidor del cuadro de mando, el armario metálico y la batería de condensadores, si existen. El armario metálico y el bastidor del cuadro de mando tendrán conexiones a tierra independientes. El conexionado se realizará como se indica en el párrafo siguiente.

Siempre que el sistema de tierras localizado en un punto de luz no sea eficaz, se unirán todos los puntos de luz de un circuito mediante un cable de cobre con aislamiento a setecientos voltios (700 V) en color verde amarillo, de sección igual a la máxima existente en los conductores activos y mínimo de dieciséis (16) milímetros cuadrados; a partir de veinticinco (25) milímetros cuadrados, el conductor de tierra será de la sección inmediata inferior. Este cable discurrirá por el interior de la canalización empalmando, mediante soldadura de alto punto de fusión, los distintos tramos si no es posible su instalación en una sola pieza. De este cable principal saldrán las derivaciones a cada uno de los puntos a unir a tierra, con cables de la misma sección y material, unidos al báculo mediante tornillo y tuerca de cobre o aleación rica en este material.

La línea principal de tierra, es decir, la que une la placa o la pica hasta la primera derivación o empalme tendrá siempre una sección de treinta y cinco (35) milímetros cuadrados.

Las placas serán de cobre, de forma cuadrada y tendrán de dimensiones mínimas, cincuenta (50) centímetros de lado y dos (2) milímetros de espesor.

Las placas se colocarán en posición vertical y se unirán al cable principal de tierra mediante una soldadura de alto punto de fusión.

Cuando no sea posible el empleo de las placas se podrán sustituir por picas de dos (2) metros de longitud mínima y catorce con seis (14,6) milímetros de diámetro mínimo.

Las picas se unirán al cable principal de tierra mediante una soldadura de alto punto de fusión.

Tanto las placas como las picas se situarán en arquetas registrables, en los puntos extremos de cada circuito, si ello es posible, y en los puntos intermedios necesarios para conseguir un valor de la resistencia a tierra igual o menos a diez (10) ohmios.

6.6.5. CONDUCTORES Y PROTECCIÓN.

Los conductores a instalar serán del tipo 0,6/1 kV, con sección mínima de 6 mm².

El número mínimo de conductores por cada línea del circuito de alumbrado será de 4 (tres fases + neutro), de principio a fin de la instalación.

Cada farola y cada báculo dispondrán de toma de tierra individual e independiente, realizada con pica de acero galvanizado-cobrizado de 2 m de longitud y 14 mm de diámetro.

Complementariamente a las picas de tierra individuales toda instalación dispondrá de una red de equipotencia que una todos los báculos y farolas del proyecto de obras o urbanización (norma CEE 02/91).

6.6.6. ARQUETAS.

Las arquetas de derivación serán de fábrica de ladrillo macizo, de 1/2 pie de espesor, sin enlucir o prefabricadas de hormigón. Sus dimensiones serán las siguientes:



- Arquetas de derivación de líneas: 50 x 50 cm de cerco interior x 50 cm de profundidad media.
- Arquetas de derivación a farolas y báculos: 40 x 40 cm de cerco interior x 50 cm de profundidad media.

Las Arquetas de derivación de líneas se rematarán con cerco metálico angular de perfil 40 x 40 x 4 mm y tapa de fundición de 60 x 60 cm.

Las Arquetas de derivación a farolas y báculos se rematarán con cerco metálico angular, de perfil 40 x 40 x 4 mm y tapa de fundición de 60 x 60 cm admitiéndose en este caso la posibilidad de cerrar la arqueta con loseta de iguales características al solado de la acera, en cuyo caso deberá cegarse la arqueta con arena de río hasta colmatar.

6.6.7. CIMENTACIÓN Y ANCLAJE DE LOS SOPORTES.

El anclaje de las columnas de hierro fundido o de chapa de acero con motivos de fundición, cuyas alturas son, respectivamente, 3,20 m y 3,99 m se realizará sobre prisma de hormigón en masa, de dosificación 200 Kg de cemento por metro cúbico (D-200), de dimensiones 40 x 40 x 60 cm con los correspondientes pernos de anclaje según se detalla en el gráfico siguiente.

Los báculos de 9 m y 10 m de altura se anclarán sobre prisma de hormigón de idéntica dosificación (D-200), de dimensiones 60 x 60 x 80 cm.

Según las características de la calle a que van destinados se consideran los siguientes tipos de columnas y báculos consignados en el apartado siguiente, debiendo, si su altura es superior a cuatro (4) metros estar debidamente homologados (Orden 16/5/89, BOE 15-7-89) y, los de acero galvanizado, cumplir las Normas UNE-3608078 y R.D. 2531/1985.

TIPO DE VÍA	DISTANCIA ENTRE ALINEACIONES	SECCIÓN TIPO DOMINANTE	ALTURA MÁXIMA COLUMNA	TIPO COLUMNA RECOMENDADO	MATERIAL
Distribuidor Primario	26	4-12-4	10 m.	Troncoconico	Acero galvanizado
Distribuidor Secundario	18	3-7-4	10 m.	Troncoconico	Acero galvanizado
Distribuidor local	15	2-6-2	10 m.	Troncoconico	Acero galvanizado
Calles secundarias	10	2-6-2	3,20 4,00	Troncoconico	Fundición Chapa
Calles Peatonales y de coexistencia	10	10	3,20	Troncoconico	Fundición Chapa
Vías Industrial	14	2-7-2	10 m.	Troncoconico	Acero galvanizado

(*) Sin incluir aparcamientos y dimensión mínima de aceras.

6.6.8. LUMINARIAS.

Según el tipo de Calle, los modelos y características de las lámparas y equipos a instalar preferentemente serán los siguientes:

- Calles tipo V-1 a V-4: Lámpara de sodio de alta presión. Alto factor, tubular, potencia 150 W.
- Calles tipo V-5: Lámpara de sodio de alta presión. Alto factor, tubular, potencia 100 W.



Las lámparas y equipos auxiliares serán de primera calidad, debiendo quedar ésta reflejada y justificada en Documento de Memoria de Calidades anexo a la Memoria del Proyecto de Urbanización.

Todos los equipos eléctricos se instalarán llevando corregido el Factor de Potencia.

6.6.9. CAJAS DE DERIVACIÓN.

Cada farola y cada báculo llevarán incorporada en su interior una Caja de derivación de poliéster reforzado, estanca, y perfectamente anclada en el interior de dichos soportes.

6.6.10. CRITERIOS DE DISEÑO GENERALES.

La ejecución y coordinación de otros servicios como redes de semaforización, telecomunicación por vídeo cable, etc., puede asimilarse a las redes de alumbrado público y telefónicas ya descritas.

La canalización semafórica puede construirse muy superficialmente y próxima al alumbrado público, por lo que no afecta a la implantación de otros servicios.

La comunicación por cable puede instalarse por conductos similares a los de telefonía, por lo que se aconseja construir algún conducto de reserva en los mismos prismas de telefonía.

6.7. RED DE RIEGO E HIDRANTES.

6.7.1. TUBERÍAS.

La red de riego será independiente de la de agua potable admitiéndose el suministro de fuentes distintas como pozos, aljibes y agua reciclada.

Las tuberías de la red de riego e hidrantes deberán tener un diámetro mínimo de ochenta (80) milímetros y cien (100) milímetros respectivamente y su espesor será suficiente para resistir una presión de prueba hidráulica en fábrica no inferior a treinta y dos kilopondios por centímetro cuadrado (32 Kp/cm²). Deberán cumplir el "Pliego de Prescripciones Técnicas Generales para Tuberías de Abastecimiento de Agua del MOPU".

Las tuberías se dispondrán preferentemente bajo las aceras a una profundidad de sesenta y cinco (65) centímetros entre la generatriz superior y la rasante. Irán alojadas en zanja sobre una cama de arena de diez (10) centímetros de espesor y recubiertas con el mismo material hasta diez (10) centímetros por encima de la generatriz superior. El resto del relleno de zanja se ejecutará por tongadas de veinte (20) cm de altura con tierras exentas de andor mayorar de 8 cm.

6.7.2. BOCAS DE RIEGO.

Las bocas de riego serán del mismo material y modelo normalizado por el Ayuntamiento, conectadas a la red general de agua o preferiblemente a redes independientes, con sus correspondientes llaves de paso.

La distancia entre las bocas de riego se justificará con arreglo a la presión de la red de tal forma que los radios de acción se superpongan en lo necesario para no dejar ningún espacio sin cubrir. Se aconseja cuarenta (40) metros como media.



6.7.3. HIDRANTES.

Como prevención de incendios se instalarán hidrantes en lugares fácilmente accesibles y debidamente señalizados, de acuerdo con las condiciones establecidas en la NBE CPI vigente.

Se colocarán cada doscientos (200) metros medidos por espacios públicos y cada cinco mil (5.000) metros cuadrados de superficie edificable neta.

Podrán estar enterrados con una única salida o terminados en una columna provista de tres salidas, cuyos diámetros para el Tipo cien (100) milímetros son una de cien (100) milímetros y dos (2) de setenta (70) milímetros.

En la puesta en servicio de dos hidrantes próximos a un posible incendio, el caudal de cada uno de ellos será de mil (1.000) litros por minuto durante dos (2) horas y con una presión mínima de diez (10) metros de columna de agua.

En tramos de la red existente de ochenta (80) milímetros de diámetro, mientras no se repongan, se admitirán hidrantes del mismo diámetro, siendo el caudal mínimo de quinientos (500) litros por minuto durante dos (2) horas.

7. NORMAS GENERALES DE PROTECCIÓN.

7.1. ALCANCE Y CONTENIDO.

7.1.1. OBJETO.

Las Normas Generales de Protección regulan, de forma general y para la totalidad de término municipal las condiciones de protección del medio-ambiente y el patrimonio social, cultural y económico de la comunidad, dentro del cual se encuentra, entre otros, el arquitectónico. Esta regulación será sin perjuicio del resto de condiciones de uso y edificación que establecen estas Normas y el Catálogo de Protección complementario.

7.1.2. CLASES.

Si bien toda la Normativa establecida por las Normas Subsidiarias se dirige a estos fines, en el presente Título se desarrollan específicamente las condiciones generales referentes a los siguientes extremos:

- A. Protección medio-ambiental, ecológica y de los niveles de confort.
- B. Protección del espacio urbano.
- C. Protección del patrimonio cultural e histórico-artístico.

7.1.3. RESPONSABILIDADES.

La responsabilidad de la calidad y conservación tanto del medio "natural" como del "urbano" corresponde, en primer lugar, al Ayuntamiento y por tanto cualquier clase de actuación que les afecte deberá someterse a su criterio.

Consiguientemente el Ayuntamiento podrá denegar o condicionar la concesión de licencias de obras, instalaciones o actividades que puedan resultar un atentado ambiental, estético o inconveniente para su emplazamiento, de acuerdo con lo establecido por estas Normas.



La responsabilidad alcanza a los particulares que deberán colaborar con el Ayuntamiento y entre sí para consecución de los objetivos que se pretenden. Asimismo y en función de ello, todos los ciudadanos tienen derecho a denunciar a las autoridades municipales las instalaciones y actividades que supongan un peligro a la sanidad y a la naturaleza, a las construcciones que adolezcan de falta de higiene y ornato, las que amenacen ruina o aquellas que pudieran ocasionar, por el mal estado de sus componentes (remates, chimeneas, cornisas, etc.), algún daño o actuación que lesione la apariencia de cualquier lugar o paraje.

7.2. PROTECCIÓN MEDIOAMBIENTAL.

7.2.1. PROTECCIÓN DEL MEDIO AMBIENTE.

Estas Normas regulan de forma general y para la totalidad del término municipal las condiciones de protección ecológica del medio natural y de los niveles de confort y seguridad para las personas.

Sus determinaciones se entienden complementarias de las demás condiciones de edificación y uso, tanto generales como particulares, contenidas en estas Normas Urbanísticas.

Se refieren a los siguientes extremos:

- Vertidos sólidos (escombros y basuras).
- Vertidos líquidos (aguas residuales).
- Contaminación atmosférica.
- Contaminación acústica y vibratoria.
- Protección contra incendios.
- Protección frente a contaminación radiactiva.
- Impacto ambiental.

7.2.2. VERTIDOS SÓLIDOS (ESCOMBROS Y BASURAS).

El régimen jurídico de la producción y gestión de los residuos, el fomento de su reducción, reutilización, reciclado y otras formas de valoración; así como la regulación de los vertederos y suelos contaminados, con la finalidad de proteger el medio ambiente y la salud de las personas, se regulará conforme a lo previsto en la Ley (Estatal) 10/1998, de 21 de abril, de Residuos.

En desarrollo de esta legislación, se establecen las siguientes condiciones complementarias:

I. A los efectos de orientar su punto de vertido según las Normas Subsidiarias, los residuos se clasifican en:

- A. Residuos de tierras y escombros: Aquellos procedentes de cualquiera de las actividades del sector de la construcción, de la urbanización y la edificación, del desecho de las obras, del vaciado, del desmonte, etc., pudiendo contener, además de áridos, otros componentes y elementos de materiales de construcción. Su transporte y vertido se hará con arreglo a lo dispuesto por la Ordenanza Municipal correspondiente.



- B. Residuos orgánicos: Aquellos procedentes de actividades orgánicas, que no contienen tierras ni escombros y en general, no son radioactivos, mineros o procedentes de la limpieza de fosas sépticas. Se consideran excluidos en este apartado los residuos industriales y hospitalarios que no sean estrictamente asimilables a los precedentes de actividades domésticas. Los puntos de vertido de este tipo de residuos no podrán situarse a menos de 2.000 metros del suelo urbano residencial clasificado en estas Normas.
- C. Las áreas susceptibles de ser destinadas a los vertidos de las clases citadas, se establecerán por el Ayuntamiento, pudiendo localizarse de manera diferenciada para los dos tipos de residuos diferenciados en el epígrafe anterior. La elección de estas áreas se realizará de acuerdo con la normativa, directrices y Programas Coordinados de Actuación en estas materias aprobados por la Comunidad Autónoma, Planes sectoriales y, especialmente, la Ley (Estatal) 10/1998, de 21 de abril, de Residuos.
- II. Previa a cualquier delimitación de un ámbito para vertedero de residuos tóxicos y peligrosos deberá estudiarse un Plan de Gestión para este tipo de residuos.
- III. Los expedientes para la formación de vertederos o de plantas de tratamiento de eliminación de residuos, irán acompañadas de una Evaluación de Impacto Ambiental conforme a lo previsto en el Real Decreto Legislativo 1302/1986, de 28 de junio, de Evaluación de Impacto Ambiental, y Reglamento para su Ejecución (R.D. 1131/88, de 30 de septiembre), así como de un Plan de Mejora y Recuperación de los Suelos Afectados una vez colmada la capacidad receptora del vertedero.
- IV. Es competencia municipal la gestión de los residuos sólidos urbanos que se generen en su término municipal, pudiendo llevarse a cabo el servicio de manera mancomunada con otros municipios.
- V. En lo referente a retirada de residuos sólidos, se estará a lo establecido en la Ordenanza Municipal sobre Limpieza de Vías Públicas y Recogida de Residuos Sólidos Urbanos.

7.2.3. VERTIDOS LÍQUIDOS (AGUAS RESIDUALES).

Los vertidos de efluentes líquidos a las aguas continentales se regulan por la Ley 29/1985, de 2 de agosto, de aguas y por el Reglamento del Dominio Público Hidráulico que lo desarrolla (R.D. 849/1986, de 11 de abril).

En desarrollo de esta legislación, se establecen las siguientes condiciones complementarias:

- I. Las aguas residuales no podrán verterse a cauce libre o canalización sin depuración realizada por procedimientos adecuados a las características del afluente y valores ambientales de los puntos de vertido.
- II. En la evaluación de las características de las aguas residuales se considerarán, como mínimo los niveles y valores establecidos en las tablas del Anexo al Título IV del Reglamento del Dominio Público Hidráulico.
- III. Con el fin de proteger las instalaciones de saneamiento y los recursos hidráulicos, se establecen una serie de condiciones particulares para los vertidos de las industrias. Todo proceso industrial deberá garantizar, durante todo el período de actividad, un vertido a la red general de saneamiento cuyas características cumplan la totalidad de las determinaciones siguientes:



- A. Ausencia de materiales inflamables.
- B. pH comprendido entre cinco con cinco (5,5) y nueve con cinco (9,5).
- C. Temperatura de emisión a la salida de parcela inferior a cuarenta (40) grados centígrados.
- D. Ausencia de sustancias capaces de producir corrosiones y/o abrasiones en las instalaciones electromecánicas de la depuradora, o de las conducciones.
- E. Materias sedimentables: menos de quinientos (500) mg/l.
- F. Materiales en suspensión: menos de mil (1.000) mg/l.
- G. Demanda Bioquímica de Oxígeno (BDO₅): menos de seiscientos (600) mg/l.
- H. Composición química: Se respetarán los valores máximos de concentración recogidos en la tabla adjunta.
- I. Vertidos prohibidos:
1. Aguas residuales radiactivas de una vida media o concentración tal que exceda los límites fijados por las autoridades sanitarias.
 2. Aquellos que contengan sólidos, líquidos o gases tóxicos o venenosos en suficiente cantidad para que por sí, o por reacción con otros líquidos residuales, reduzcan o interfieran con los procesos de tratamiento, constituyan peligro para personas o animales, creen molestias públicas o condiciones peligrosas en las aguas receptoras del efluente de la planta de tratamiento.
 3. Aguas residuales que contengan sustancias que no puedan tratarse con las instalaciones existentes en la Planta o que puedan tratarse, pero sólo en un grado tal, que el efluente de la Planta no cumpla con los requerimientos de la Comisaría de Aguas correspondiente.
- J. Será preceptivo el informe del Organismo gestor de la depuración de las aguas residuales sobre la adecuación de las industrias que pretendan instalarse a esa ordenanza, ese informe tendrá carácter previo a la concesión de licencia de edificación o de actividad.

Parámetro-Unidad	Nota	Valores límite
Aluminio (mg/l)	(H)	2
Arsénico (mg/l)	(H)	0,5
Bario (mg/l)	(H)	20
Boro (mg/l)	(H)	10
Cadmio (mg/l)	(H)	0,1
Cromo III (mg/l)	(H)	4
Cromo VI (mg/l)	(H)	0,2
Hierro (mg/l)	(H)	10
Manganeso (mg/l)	(H)	10
Níquel (mg/l)	(H)	2
Mercurio (mg/l)	(H)	0,05
Plomo (mg/l)	(H)	0,2
Selenio (mg/l)	(H)	0,03
Estaño (mg/l)	(H)	10
Cobre (mg/l)	(H)	0,2



Cinc (mg/l)	(H)	3
Tóxicos metálicos	(J)	3
Cianuros (mg/l)	--	1
Cloruros (mg/l)	--	2000
Sulfuros (mg/l)	--	2
Sulfitos (mg/l)	--	2
Sulfatos (mg/l)	--	2000
Fluoruros (mg/l)	--	12
Fósforo Total (mg/l)	--	20
Ídem (mg/l)	(K)	0,5
Amoníaco (mg/l)	(L)	50
Nitrógeno Nítrico (mg/l)	(L)	20
Aceites y Grasas (mg/l)	--	40
Fenoles (mg/l)	(M)	1
Aldehidos (mg/l).	--	2
Detergentes (mg/l).	(N)	6
Pesticidas (mg/l).	(P)	0,05

Tabla 5. Concentración máxima de productos químicos en vertidos líquidos.

NOTAS:

(H) El límite se refiere al elemento disuelto, como ión o en forma compleja.

(J) La suma de las fracciones concentración real/límite exigido relativa a los elementos tóxicos (arsénico, cadmio, cromo VI, níquel, mercurio, plomo, selenio, cobre y cinc) no superará el valor 3.

(K) Si el vertido se produce a lagos o embalses, el límite se reduce a 0,3, en previsión de brotes eutróficos.

(L) En lagos o embalses el nitrógeno total no debe superar 10 mg/l.

(M) Expresado en C6O14H6.

(N) Expresado en lauril-sulfato.

(P) Si se tratase exclusivamente de pesticidas fosforados puede admitirse un máximo de 0,1 mg/l.

7.2.4. PROTECCIÓN CONTRA LA CONTAMINACIÓN ATMOSFÉRICA.

Se entiende por contaminación atmosférica la presencia en el aire de materias que impliquen riesgo, daño o molestia grave para las personas o bienes de cualquier naturaleza.

SITUACIÓN	Índice de Opacidad Ringelmann en funcionamiento.	Índice de Opacidad Ringelmann en arranque.	Emisión de polvo en Kg./hora
PLANTA BAJA DE EDIFICIOS DE VIVIENDAS	0	1	1,5
EDIFICIO EXCLUSIVO EN ZONAS RESIDENCIALES	0	1	1,5
ZONAS INDUSTRIALES	1.5	2.5	20
SUELO URBANIZABLE NO	2	3	sin límite

Tabla 6. Índices relativos a emisiones de gases.



A las actividades e instalaciones, y a cuantos elementos de las mismas que puedan constituir un foco de contaminación atmosférica, les será de aplicación la Ley 38/1972, de 22 de diciembre, de Protección del Medio Ambiente Atmosférico, Reglamento que la desarrolla (R.D. 833/1975, de 6 de febrero), y normas complementarias.

I. Focos de origen industrial.

- A. Para el otorgamiento de licencias se estará a lo previsto en la legislación citada por lo que se refiere a emisión de contaminantes y sistemas de medidas correctoras y de depuración y, en su caso, procedimiento de evaluación de impacto ambiental definido en estas normas.
- B. En actividades industriales de cualquier categoría, y en función de su ubicación con respecto a edificios de uso residencial, las emisiones de gases por conductos de evacuación no superarán los índices máximos reflejados en la siguiente tabla, medidos en los puntos en que los efectos nocivos se manifiesten con mayor intensidad:

II. Instalaciones de combustión.

- A. Toda instalación de combustión con potencia calorífica superior a 25.000 Kcal./h deberá contar con la oportuna licencia municipal y comprobación previa a su funcionamiento.
- B. Los procesos de combustión que incidan directamente en las producciones industriales, se regirán por lo dispuesto en el Decreto 833/1975, de 6 de febrero, y normas complementarias.
- C. Queda prohibida toda combustión que no se realice en hogares adecuados, dotados de conducciones de evacuación de los productos de combustión.
- D. Los aparatos instalados corresponderán a los especificados en la documentación presentada al solicitar la licencia municipal, y deberán corresponder a tipos previamente elaborados.

III. Dispositivos de evacuación de gases.

- A. La evacuación de polvos, gases, vapores y humos, producto de combustión o de actividades, se realizará siempre a través de una chimenea adecuada, cuya desembocadura sobrepasará, al menos en 1 metro, la altura del edificio más alto, propio o colindante, en un radio de 15 metros.

Cuando se trate de generadores de calor cuya potencia sobrepase las 50.000 Kcal./h., la desembocadura estará a nivel no inferior al del borde del hueco más alto visible desde la misma de los edificios ubicados en un radio entre 15 y 50 metros.

- B. Los sistemas de depuración cumplirán la normativa vigente en cuanto a la eliminación de residuos que los mismos produzcan.

En el caso de depuradores por vía húmeda, no podrá verterse al alcantarillado el agua residual de los mismos que no cumpla las prescripciones establecidas por la presente normativa para los vertidos a la red de saneamiento.



IV. Aire Acondicionado de locales.

A. La evacuación de aire caliente o enrarecido, producto del acondicionamiento de locales, se realizará de forma que, cuando el volumen de aire evacuado sea inferior a 0,2 m³ por segundo, el punto de salida de aire distará, como mínimo, 2 metros en vertical de cualquier hueco de ventana situado en el mismo paramento.

Si el volumen de aire evacuado está comprendido entre 0,2 y 1 m³ por segundo, distará como mínimo 3 metros de cualquier ventana situada en vertical y dos en horizontal, en el mismo paramento. La distancia mínima a huecos en distinto paramento será de 3,5 metros. Si las salidas de aire se sitúan en fachada, la altura mínima sobre la acera será de 2,5 metros, y estará provista de una rejilla que oriente la salida a 45° hacia arriba.

Para volúmenes de aire superiores a 1 m³ por segundo, la evacuación tendrá que realizarse a través de una chimenea cuya altura supere un metro la del edificio más alto, propio o colindante, en un radio de 15 metros y, en todo caso, con una altura mínima sobre la rasante oficial más próxima de 2 metros.

B. Todo aspecto o sistema de acondicionamiento de aire que produzca condensación, tendrá necesariamente una recogida y conducción de agua eficaz, que impida el goteo al exterior.

C. La evacuación de gases en el punto de salida exterior tendrá una concentración de CO inferior a 30 p.p.m. En ningún caso podrá sobresalir de los paramentos de fachada a la vía pública o espacios libres exteriores, ni constituir un elemento discordante en la estética de la fachada.

V. Garajes, aparcamientos y talleres.

A. Los garajes, aparcamientos y talleres, tanto públicos como privados, dispondrán de ventilación suficiente. En ningún punto de los locales podrán alcanzarse concentraciones de monóxido de carbono superiores a 50 p.p.mg.

B. En los casos de ventilación natural, deberán disponer de conductos o huecos de aireación en proporción de 1 m² por cada 200 m² de superficie de local.

C. En los talleres donde se realicen operaciones de pintura, deberá disponerse de cabinas adecuadas, con la correspondiente extracción de aire, que se efectuará a través de chimeneas, contando con los convenientes sistemas de depuración.

D. En garajes con superficie superior a 250 m², o capacidad superior a 10 vehículos, será preceptivo disponer de sistema de detección y medida de CO, homologado, directamente conectado con el sistema de ventilación forzada y regulador, para que en ningún caso las concentraciones de este gas superen el límite de 50 p.p.mg. Se situará, al menos, un detector por planta cada 500 m².

E. La extracción forzada de aire en garajes, aparcamientos y talleres de reparación de vehículos, deberá realizarse por chimeneas adecuadas, según lo establecido en el apartado C. del presente artículo.



VI. Otras instalaciones que necesitan chimenea.

Deberán instalarse obligatoriamente chimeneas, con los requisitos del apartado C. del presente artículo, en los siguientes casos:

- Garajes con superficie superior a 250 m².
- Hornos incineradores.
- Industrias de fabricación de pan y artículos de alimentación.
- Establecimientos de hostelería, bares, cafeterías, etc.
- Establecimientos de limpieza de ropa y tintorería.

VII. Instalaciones de pintura. Instalaciones de limpieza de ropa y tintorería.

La máxima concentración en ambiente de percloroetileno será de 50 p.p.mg.

7.2.5. PROTECCIÓN CONTRA CONTAMINACIÓN ACÚSTICA Y VIBRATORIA.

- I. Se entiende por este tipo de contaminación la presencia de formas de energía mecánica que impliquen riesgo, daño o molestia grave para las personas o bienes de cualquier naturaleza. Dentro del concepto de formas de energía quedan englobadas las perturbaciones por ruidos y vibraciones, excluyéndose del campo de aplicación de estas normas las producidas por radiaciones ionizantes.
- II. La calidad acústica de los ambientes exteriores e interiores deberá adecuarse a lo establecido en la norma básica de la edificación NBE-CA-82; el Reglamento de Actividades Molestas, Nocivas, Insalubres y Peligrosas, o la legislación autonómica en materia de actividades que lo sustituya; la Ley 38/1972, de Protección del Medio Ambiente Atmosférico, la Orden de la Presidencia del Gobierno de 10 de junio de 1965 y las Normas Técnicas y Reglamento que regulan la seguridad e higiene en el trabajo.
- III. La medición de los valores que cuantifican este tipo de contaminación, se realizará en los límites del solar o parcela en la que se aloja la actividad emisora, o en el emplazamiento residencial exterior más desfavorable.
- IV. En función del tipo de actividad, y de su ubicación con respecto a emplazamientos residenciales, se establecen valores máximos para cada tipo de contaminación:

1. Contaminación por ruido.

El nivel sonoro se medirá en decibelios ponderados de la escala A (dB A), según la Norma UNE 21/314/75 y su determinación se hará en los lugares de observación indicados en el apartado C del presente artículo. Los valores máximos para cada tipo de actividad, en función de su situación respecto a zonas residenciales, son las recogidas en la Tabla 7.



LÍMITES DE EMISIÓN SONORA TRANSMITIDA AL EXTERIOR		
ACTIVIDAD COLINDANTE	TRANSMISIÓN MÁXIMA (dBA)	
	DÍA	NOCHE
ACTIVIDAD INDUSTRIAL SERVICIOS URBANOS NO ADMINISTRATIVOS	70	55
ACTIVIDADES COMERCIALES Y DE HOSTELERÍA	65	55
RESIDENCIA SERVICIOS TERCIARIOS NO COMERCIALES EQUIPAMIENTO NO SANITARIO	55	45
EQUIPAMIENTO SANITARIO	45	35

LÍMITES DE RECEPCIÓN SONORA EN EL INTERIOR DE LOS LOCALES			
ACTIVIDAD COLINDANTE		RECEPCIÓN MÁXIMA (dBA)	
		DÍA	NOCHE
EQUIPAMIENTO	SANITARIO Y BIENESTAR SOCIAL	25	20
	CULTURAL Y RELIGIOSO	30	30
	EDUCATIVO	40	30
	PARA EL OCIO	40	40
SERVICIOS TERCIARIOS	HOSPEDAJE	40	30
	OFICINAS	45	-
	COMERCIO Y HOSTELERÍA	55	55
RESIDENCIAL	PIEZAS HABITABLES, EXC. COCINA	35	30
	PASILLOS, ASEOS Y COCINAS	40	35
	ZONAS DE ACCESO COMÚN	50	40

(*) En todo caso, entre las veintidós (22) y las ocho (8) horas, el nivel sonoro admisible en el domicilio del vecino más afectado no podrá sobrepasar en más de tres decibelios (3 dB A) al ruido de fondo, entendiéndose por tal el de ambiente sin los valores punta accidentales.

Tabla 7. Nivel sonoro admisible.

2. Contaminación vibratoria.

No podrá permitirse ninguna vibración que sea detectable sin instrumentos en los lugares de observación especificados en el apartado C de este artículo. Para su corrección, se dispondrán bancadas antivibratorias independientes de la estructura del edificio y del suelo del local para todos aquellos elementos originadores de vibración, así como de apoyos elásticos para la fijación a paramentos. Las vibraciones medidas en País



(VPals=10 log 3.200 A² N³, siendo A la amplitud en centímetros y N la frecuencia en Hertzios) no superarán los siguientes valores:

LUGAR	VIBRACIÓN MÁXIMA (VPals)
Junto al generador	30
En el límite del local	17
En el exterior del local	5

7.2.6. PROTECCIÓN CONTRA INCENDIO.

Las construcciones, instalaciones en su conjunto y sus materiales, deberán adecuarse como mínimo a las exigencias de protección establecidas por la Norma Básica de la Edificación NBE-CPI vigente en cada momento y normas de prevención de incendios aplicable a cada tipo de actividad:

7.2.7. PROTECCIÓN FRENTE A LA CONTAMINACIÓN RADIATIVA.

A los efectos de calificación de estas actividades, se estará a lo dispuesto en la Ley 25/1964, de 29 de abril, reguladora de la Energía Nuclear y en el Reglamento de Instalaciones Nucleares y Radiactivas de 21 de julio de 1972.

En consecuencia, dichas actividades se clasifican en:

- Instalaciones nucleares.
- Instalaciones radiactivas.
- Actividades e instalaciones en las que se generen radiaciones ionizantes.

Teniendo en cuenta la potencial peligrosidad de estas actividades y su previsible incidencia negativa en el desarrollo del municipio, se prohíbe el emplazamiento en todo su ámbito de instalaciones nucleares de cualquier tipo e instalaciones radioactivas de primera categoría y depósitos de residuos radiactivos de alta, media y baja actividad.

Los reactores utilizados con fines científicos y de investigación podrán ser autorizados, previa la adopción de las medidas de seguridad pertinentes y una vez obtenidas las autorizaciones de carácter estatal que sean preceptivas.

Para cualquiera de las actividades de esta clase que pudiera autorizarse, se tendrá en cuenta en todo caso que el número de personas expuestas a las radiaciones ionizantes sea el menor posible. El titular de la actividad adoptará las medidas correctoras y de seguridad necesarias para conseguir que las dosis recibidas sean tan pequeñas como sea razonablemente posible, y siempre inferiores a los límites que se establecen en el Reglamento sobre Protección Sanitaria contra Radiaciones Ionizantes aprobado por Real Decreto 2.519/1982, de 12 de agosto.

7.2.8. PROTECCIÓN FRENTE AL IMPACTO AMBIENTAL.

Conforme al Real Decreto Legislativo 1302/1986, de 28 de junio, de evaluación de Impacto Ambiental, y con independencia de la clase de suelo en que se planteen, las actividades que se presuma puedan inducir un negativo impacto ambiental sobre su entorno estarán sujetas a la previa evaluación de este impacto.



En cualquier caso, deberán someterse a Evaluación de Impacto Ambiental los siguientes proyectos, obras e instalaciones:

- I. Las comprendidas en el Anexo Real Decreto Legislativo 1302/1986, de 28 de junio, de Evaluación de Impacto Ambiental, y especificadas en el Anexo 2.º del Reglamento para su Ejecución (R.D. 1131/1988, de 30 de septiembre).
- II. Los proyectos de autopistas y autovías que supongan un nuevo trazado, así como los de nuevas carreteras, conforme al artículo 9 de la Ley 25/1988, de Carreteras del Estado.
- III. Las transformaciones de uso del suelo que impliquen la eliminación de la cubierta vegetal, arbustiva o arbórea y supongan un riesgo potencial para las infraestructuras de interés general; y, en todo caso, cuando dichas transformaciones afecten a superficies superiores a 100 hectáreas, conforme a la disposición adicional 2.ª de la Ley 4/1989, de 27 de marzo, de Conservación de los Espacios Naturales y de la Flora y Fauna Silvestres.
- IV. Las comprendidas en los Anexos 1 y 2 del Decreto 45/1991, de 16 de abril, sobre Medidas de Protección del Ecosistema en la Comunidad de Extremadura, si bien se prevé un Estudio completo para las relacionadas en el Anexo 1 y un estudio abreviado para las comprendidas en el Anexo 2.

Conforme a este Decreto, las presentes Normas Subsidiarias incluyen un Estudio del Impacto Ambiental de sus determinaciones, que se incluye en documento Anexo.

7.3. PROTECCIÓN DEL ESPACIO URBANO.

7.3.1. CONSERVACIÓN DE LOS ESPACIOS LIBRES.

I. ESPACIOS LIBRES PRIVADOS.

Los espacios libres privados no accesibles (interiores de parcela, espacios abiertos proindiviso, etc.) deberán ser conservados y cuidados por los propietarios particulares en condiciones de seguridad, salubridad y ornato público.

El Ayuntamiento vigilará el cumplimiento de estas obligaciones pudiendo, en caso de que no se efectuasen debidamente, llevar a cabo su conservación con cargo a la propiedad.

II. ESPACIOS LIBRES PÚBLICOS.

Los espacios libres públicos accesibles, serán mantenidos por el Ayuntamiento o por los particulares de la zona, si las Normas Subsidiarias definen la obligatoriedad de la constitución de una Entidad colaboradora para el mantenimiento de la urbanización.

7.3.2. CIERRES DE PARCELA, CERCAS Y VALLADOS.

En el espacio libre privado, la propiedad deberá hacer manifiesta su no accesibilidad mediante cierre exterior con las características constructivas adecuadas.

Al producirse la apertura de nuevas vías, los propietarios de solares tendrán la obligación de efectuar el cerramiento en el plazo de dos meses, a partir de la terminación de las obras de pavimentación. Cuando se produzca el derribo de cualquier finca, será obligatorio el cerramiento de la misma situándolo igualmente en la alineación oficial. Tal cerramiento deberá



llevarse a efecto en un plazo de 6 meses, contando a partir de la fecha de concesión de la licencia de derribo.

7.3.3. ANUNCIOS.

I. Se prohíbe expresamente:

A. La fijación o pintado exterior de publicidad sobre medianeras de la edificación, aunque fuese circunstancialmente, que no estén directamente ligadas a las actividades que se desarrollen en la edificación que las soporta.

B. La publicidad acústica.

II. Para la fijación directa de carteles sobre edificios se considerarán las siguientes restricciones:

A. Sobre los edificios, muros, vallas y cercas catalogados o considerados de interés, los anuncios guardarán el máximo respeto al lugar donde se ubiquen, permitiéndose exclusivamente en planta baja, sobre los huecos de fachada, manteniendo su ritmo y con materiales que no alteren los elementos protegidos.

B. Para el resto de los edificios se permiten también los anuncios perpendiculares a fachada, siempre y cuando cumplan las siguientes condiciones:

1. Que el ancho de la calle sea superior a 6 metros.

2. Que se dispongan dejando una altura libre mínima desde el pavimento de la acera de 3,5 metros.

3. Que su vuelo no sea superior a 1,20 metros.

C. En los edificios en ruina no se permitirán anuncios de ninguna clase ni durante las obras de cualquier tipo que se lleven a cabo, salvo los carteles propios de identificación de la obra.

D. No se permitirán anuncios sobre postes de alumbrado, de tráfico y otros análogos en la vía pública.

E. La publicidad que no reuniese los diferentes requisitos establecidos en estas Normas (Condiciones Generales y Particulares), quedará desde la entrada en vigor de las mismas como "fuera de ordenación" y no podrá renovar su licencia anual de instalación sin que esto dé derecho a indemnización, excepto cuando la suspensión se impusiese antes de la fecha de caducidad de la concesión del anunciante. En todo caso cuando se solicitase licencia de obra mayor en un edificio con publicidad fuera de ordenación se exigirá su corrección o suspensión simultánea.

F. El Ayuntamiento podrá delimitar las paredes, muros o mamparas en las que se permita, con carácter exclusivo, la colocación de elementos publicitarios a los fines que considere.

G. Con fines provisionales y excepcionales, como fiestas, ferias, exposiciones o manifestaciones, el Ayuntamiento podrá autorizar carteles no comerciales, el tiempo que dure el acontecimiento.



7.3.4. SEÑALIZACIÓN DEL TRÁFICO.

No se permite situar señales adosadas a cualquier edificación, muro, valla y cercas a menos que se justifique debidamente; justificación que sólo podrá atender problemas de ancho de vías o dificultades para el paso de vehículos o peatones. Se prohíbe expresamente, en todo caso, en aquellas edificaciones catalogadas.

En todo caso se adoptará el sistema de señalización que perturbe en menor grado los ambientes y edificios de interés, reduciéndola a la mínima expresión tanto en señalización vertical como horizontal (pinturas sobre pavimentos) siempre que sea compatible con la normativa del Código de Circulación.

7.3.5. TENDIDOS Y ELEMENTOS DE INFRAESTRUCTURA Y SERVICIOS.

En las zonas de nueva urbanización, se prohíben los tendidos aéreos eléctricos y telefónicos.

En las zonas consolidadas, los tendidos aéreos existentes deberán ser progresivamente enterrados, coincidiendo con las actuaciones de reforma y/o mejora de la pavimentación de la calle correspondiente.

En los edificios de nueva planta; así como los afectados por cualquier grado de protección dentro del catálogo de Elementos Protegidos, no se permitirán tendidos exteriores sobre fachadas, debiendo realizar los empotramientos necesarios.

7.3.6. OBRAS DE URBANIZACIÓN PARA MEJORA DE LA ESCENA Y AMBIENTES URBANOS.

El Ayuntamiento podrá declarar de urbanización especial determinadas calles, plazas o zonas con el fin de conservar la armonía del conjunto y los propietarios de edificios o solares enclavados en dichos lugares no podrán modificar las construcciones, ni edificar otras nuevas, sin someterse a cualquier ordenanza especial, que previos los requisitos reglamentarios pueda aprobarse en cada caso.

7.3.7. SERVIDUMBRES URBANAS.

El Ayuntamiento podrá instalar, suprimir o modificar a su cargo en las fincas, y los propietarios vendrán obligados a consentirlo, soportes, señales y cualquier otro elemento al servicio de la ciudad (placas de calles, señalización informativa, etc.).

7.3.8. SEÑALIZACIÓN DE CALLES Y EDIFICIOS.

Toda edificación deberá ser señalizada exteriormente para su identificación de forma que sea claramente visible de día y de noche desde el espacio público. Los servicios municipales señalarán los lugares en que deben exhibirse los nombres de las calles y deberán aprobar el tamaño, forma y posición de la numeración postal del edificio.

7.3.9. VEGETACIÓN.

Cuando una obra pueda afectar a algún ejemplar arbóreo público o privado, se indicará en la solicitud de licencia correspondiente señalando su situación en los planos topográficos de estado actual que se aporte.



En estos casos se garantizará que durante el transcurso de las obras se protegerán los troncos de los árboles o éstos en su conjunto con un adecuado recubrimiento que impida su lesión o deterioro.

El Ayuntamiento podrá exigir la inclusión de soluciones o la eliminación de ornamentaciones vegetales en pro de una disminución y racionalización del consumo de agua para riego.

7.3.10. LIMPIEZA.

En todo lo referente a limpieza de las Vías Públicas, se estará a lo dispuesto en la Ordenanza Municipal sobre Limpieza de las Vías Públicas y Recogida de Residuos Sólidos Urbanos.

7.4. PROTECCIÓN DEL PATRIMONIO CULTURAL E HISTÓRICO-ARTÍSTICO.

7.4.1. CATÁLOGO DE PROTECCIÓN.

En correspondencia con lo establecido en el artículo 86 del Reglamento de Planeamiento, las presentes Normas Subsidiarias incluyen el Catálogo de los elementos de interés histórico, artístico y arquitectónico detectados en el término municipal, que merecen de algún tipo de protección especial tendente a su conservación.

La relación de estos elementos, junto con la normativa específica que les es de aplicación, se incluye en el Catálogo de Protección que forma parte de estas Normas Subsidiarias como documento Anexo.

Los edificios y construcciones incluidos en el presente catálogo podrán ser ampliados con posteriores aportaciones, incorporándose otros nuevos conforme a la tramitación establecida en el artículo 149 del Reglamento de Planeamiento, de manera autónoma de las Normas Subsidiarias.

7.4.2. YACIMIENTOS ARQUEOLÓGICOS.

Si bien no se han detectado en el municipio hallazgos arqueológicos con entidad de yacimiento, sí que existen unas áreas, entorno a la sierra, donde probablemente existan vestigios aún no excavados.

En consecuencia, se delimitan unas áreas con las siguientes condiciones de protección:

1. En todo momento se estará a lo dispuesto para estas zonas en la Ley 2/1999, de 29 de marzo, de Patrimonio Histórico y Cultural de Extremadura; así como en la Ley 16/1985, de 25 de julio, del Patrimonio Histórico Español; y en especial a lo previsto en su artículo 7.º, quedando prohibidas dentro de este ámbito toda clase de actuaciones que pudieran afectar su total protección.
2. Cualquier operación de desarrollo, urbanización o edificación en una zona en la que exista o se presuman yacimientos arqueológicos (zona arqueológica y espacios de protección arqueológica, respectivamente), deberá ir precedida de la investigación pertinente, supervisada por la Dirección General de Patrimonio Cultural, estableciéndose entonces las medidas necesarias para su documentación, conservación o puesta en valor. Una vez estudiados y delimitados se establecerá un área de protección desde el vestigio más exterior del bien en un radio de 200 m.



8. RÉGIMEN DE LOS SISTEMAS.

8.1. DEFINICIÓN Y REGULACIÓN GENERAL.

8.1.1. DEFINICIÓN DE LOS SISTEMAS.

Constituyen los sistemas el conjunto de elementos urbanos destinados a satisfacer las necesidades colectivas en materia de viario, comunicaciones, equipamiento, zonas verdes, infraestructuras y servicios urbanos, según el modelo urbanístico previsto para el municipio en las presentes Normas Subsidiarias.

8.1.2 SISTEMAS GENERALES Y LOCALES.

Los sistemas se dividen en generales o locales, en función de su significación en la estructura general de la ordenación:

1. Los Sistemas Generales están formados por los elementos fundamentales de dotación colectiva que definen la estructura general y orgánica de la ordenación del territorio establecida por las Normas Subsidiarias, conforme al modelo de desarrollo adoptado para el municipio.
2. Los Sistemas Locales están formados por el resto de elementos urbanos de dotación colectiva, que tienen un alcance de servicio más limitado a ámbitos concretos, completando el papel de los sistemas generales en el conjunto del municipio.

8.1.3. CLASIFICACIÓN DE LOS SISTEMAS.

A efectos de su asignación a diferentes usos y características, los sistemas se clasifican de la siguiente manera:

1. Sistema de la Red Viaria.
2. Sistema de Zonas Verdes y Espacios Libres Públicos.
3. Sistema de Equipamientos.
4. Sistema de Infraestructuras.

Los planos de ordenación n.º 1, a escala 1/5.000 para el término municipal, y de la serie n.º 3 a escala 1/1.000 para los núcleos urbanos, contienen la definición de los suelos asignados a sistemas.

8.1.4. TITULARIDAD Y RÉGIMEN URBANÍSTICO.

Los terrenos calificados como sistemas deberán adscribirse al dominio público, estarán afectos al uso o servicio que designan las presentes Normas Subsidiarias y deberán traspasarse al Ayuntamiento en las condiciones que más adelante se describen.

No obstante, los suelos de sistemas que, siendo de propiedad privada, están dedicados en la actualidad al uso dotacional fijado en la calificación, podrán continuar siendo de titularidad privada mientras no se cambie su uso.

Los terrenos de sistemas fijados por las Normas Subsidiarias que tengan en la actualidad un uso coincidente con el propuesto y que pertenezcan a algún organismo de la Administración



Pública o Entidad de Derecho Público, mantendrán su titularidad sin necesidad de transmitirse al Ayuntamiento.

La calificación de suelos para sistemas implica la declaración de utilidad pública de las obras y la necesidad de su ocupación.

8.1.5. REGULACIÓN.

La regulación particular de cada uno de los usos a que se vinculan los elementos de los sistemas, se incluye de manera diferenciada para cada sistema en el presente Título de la Normativa Urbanística.

Se podrá regular mediante Plan Especial cualquiera de los elementos de la estructura general del territorio definida por los Sistemas Generales.

8.2. OBTENCIÓN DE SISTEMAS GENERALES.

8.2.1. PROCEDIMIENTOS DE OBTENCIÓN.

Los Sistemas Generales se localizan preferentemente sobre terrenos de uso y dominio público. No obstante, los suelos de Sistemas Generales que en la actualidad son de titularidad privada, se podrán obtener conforme a los siguientes dos procedimientos:

I. ADSCRIPCIÓN DE TERRENOS.

Obtención como carga urbanística imputable a los propietarios de determinados terrenos en Suelo Urbano y Apto para Urbanizar, cediéndose gratuitamente a través de las actas administrativas de cesión o título de reparcelación o compensación.

II. EXPROPIACIÓN FORZOSA.

Mediante los instrumentos previstos en el instituto de la expropiación forzosa por razón de urbanismo en la legislación vigente.

8.2.2. ADSCRIPCIÓN DE TERRENOS.

Obtención por cesión obligatoria, como carga urbanística imputable a los propietarios de determinados terrenos en Suelo Urbanizable, cediéndose gratuitamente a través de las actas administrativas de cesión o título de reparcelación o compensación, en desarrollo del sistema de actuación elegido para el Sector de que se trate.

Esta técnica se basa en lo establecido en los artículos 14.2-b y 18.2 de la Ley 6/1998, de 13 de abril, de Régimen del Suelo y Valoraciones, que habilita al planeamiento de rango general para incluir o adscribir Sistemas Generales, a efectos de su cesión, a sectores delimitados en Suelo Urbanizable.

No obstante, las presentes Normas Subsidiarias no plantean la obtención de ningún suelo de Sistema General mediante este procedimiento.

8.2.3. EXPROPIACIÓN FORZOSA.

Aquellos terrenos de Sistemas Generales no adscritos a ningún sector o Unidad de Ejecución, cuya titularidad pública haya de obtenerse en desarrollo de las Normas Subsidiarias, deberán obtenerse por expropiación.



Los propietarios u otros titulares de derechos reales de estos suelos tendrán derecho a la indemnización que se deduzca de la valoración de sus terrenos, en función de la clase y situación de los suelos, con arreglo a los criterios del Título III de la Ley 6/1998, de 13 de abril, de Régimen del Suelo y Valoraciones.

8.3. OBTENCIÓN DE SISTEMAS LOCALES.

8.3.1. SISTEMAS LOCALES EN SUELO URBANO.

La cesión de terrenos calificados como sistema local en suelo urbano, se realizará de manera obligatoria y gratuita al Ayuntamiento en desarrollo de los deberes de los propietarios de terrenos en esta clase de suelo, conforme al artículo 14.2-a de la Ley 6/1998, de 13 de abril, de Régimen del Suelo y Valoraciones.

Como excepción a lo anterior, se aplicará el procedimiento de expropiación forzosa en aquellas situaciones concretas donde las circunstancias específicas impidan la delimitación de unidades de actuación o la asignación de la carga a una actuación aislada.

8.3.2. SISTEMAS LOCALES EN SUELO APTO PARA URBANIZAR.

En esta clase de suelo, los sistemas locales están constituidos por las dotaciones públicas reguladas para cada tipo de sector en el Anexo único del vigente Reglamento de Planeamiento Urbanístico, y deberán cederse gratuitamente al Ayuntamiento en la gestión del Plan Parcial correspondiente, conforme a lo establecido en el artículo 18.1 de la Ley 6/1998, de 13 de abril, de Régimen del Suelo y Valoraciones.

8.4. EJECUCIÓN DE LOS SISTEMAS.

8.4.1. EJECUCIÓN DE SISTEMAS GENERALES.

Las ejecuciones de las obras e instalaciones de los sistemas generales serán acometidas de acuerdo con los siguientes criterios de asignación:

1. Por la administración pública, correspondiendo al organismo o entidad competente, en función de la naturaleza específica de cada elemento del Sistema General.
2. Por los particulares, tan sólo para aquellos sistemas indicados, en su caso, en la presente normativa, cuya ejecución material queda asignada a los propietarios de los sectores de suelo apto para urbanizar y unidades de actuación en suelo urbano en que así se indique.
3. En su caso, por los particulares adjudicatarios de concesiones administrativas en la prestación de servicios públicos.

En función de la naturaleza específica de cada actuación municipal en la ejecución de Sistemas Generales, el Ayuntamiento podrá repercutir la totalidad o parte de los costes de ejecución a los propietarios beneficiados a través de contribuciones especiales.

8.4.2. EJECUCIÓN DE SISTEMAS LOCALES.

Los costes de ejecución de las obras correspondientes a sistemas locales de viario y de zonas verdes, corresponden a los propietarios de los terrenos en suelo apto para urbanizar y suelo urbano en que se encuentren, en aplicación de los artículos 14.2-e y 18.6 de la Ley 6/1998,



de 13 de abril, de Régimen del Suelo y Valoraciones, correspondiendo al organismo competente de la administración pública la ejecución del resto de elementos (colegios, dotaciones sociales, etc.).

Se exceptúa de esta regla general la ejecución de elementos del sistema local de imposible o inviable inclusión en unidades de actuación o sectores. Su ejecución corresponderá al Ayuntamiento sin perjuicio de la posibilidad de sufragar la totalidad o parte del coste a través de contribuciones especiales o mediante la aportación de otras administraciones.

8.4.3. LICENCIAS.

Las obras de ejecución de los sistemas, tanto las de ejecución de viario como de construcción de infraestructuras o edificios destinados a cada fin dotacional específico, deberá contar con la correspondiente licencia municipal.

Ésta se concederá en función del ajuste de la obra pretendida a los requisitos establecidos por estas Normas con carácter general, y con carácter particular para el sistema de que se trate.

8.5. SISTEMA DE LA RED VIARIA.

8.5.1. DEFINICIÓN.

Se entiende por Sistema de la Red Viaria el conjunto de terrenos e infraestructuras destinadas a la comunicación y transporte de personas y mercancías que facilitan la relación tanto interior como exterior del municipio, y cuya ordenación viene establecida en las presentes Normas Subsidiarias. Se excluye de esta definición las instalaciones y terrenos relacionados con el ferrocarril, que constituyen un sistema diferenciado.

8.5.2. CLASIFICACIÓN.

Dentro del Sistema de la Red Viaria cabe distinguir:

I. SISTEMA GENERAL DE LA RED VIARIA (RV).

A. Viario de primer orden:

La Red Viaria de carreteras de titularidad estatal, autonómica y provincial; sus enlaces, y travesías urbanas de las mismas.

1. RV1: Carretera Vecinal de la N-521 a Sierra de Fuentes (CV-26.1).
2. RV2: Carretera Vecinal de Sierra de Fuentes a la C-520 (CV-26.3).
3. RV3: Enlace de la CV-26.1 con la CV-26.3 (CV-26.2).
4. RV4: Futura variante de Sierra de Fuentes.

B. Viario de segundo orden:

1. Viario estructurante en zonas urbanas y aptas para urbanizar.
2. Caminos Rurales Estructurantes.

II. SISTEMA LOCAL VIARIO:

- A. Red de Calles Urbanas, no incluidas en Sistema General, tanto de uso de vehículos como peatonal.

B. Caminos públicos y servidumbres de paso en Suelo no Urbanizable.

En los planos de ordenación se distinguen los elementos generales y locales de este sistema.

8.5.3. CONDICIONES DE EJECUCIÓN.

La ejecución de los elementos pertenecientes al sistema viario, general y local, se ajustará a la normativa técnica sectorial que sea de aplicación y a las condiciones de diseño espacial y material fijadas en el Capítulo 6.2 de la presente Normativa.

8.5.4. RÉGIMEN DEL SISTEMA GENERAL VIARIO.

8.5.4.1. DEFINICIÓN DE LAS ZONAS DE PROTECCIÓN.

Con carácter general, el régimen urbanístico aplicable a los suelos pertenecientes al Sistema General Viario, así como a los colindantes, será el establecido por la legislación estatal o autonómica aplicable. Esta legislación define para las distintas carreteras las diferentes zonas dominio público, servidumbre y afección, así como la línea de edificación, estableciendo las distintas actuaciones permisibles en cada una de ellas.

En función de la titularidad y categoría de la carretera, se establecen las distancias que definen los límites de las diferentes zonas:

CARRETERAS AUTONÓMICAS Y PROVINCIALES Ley 7/1995, de 27 de abril, de Carreteras de Extremadura.				
TIPO DE VÍA	ZONA DE DOMINIO PÚBLICO (1)	ZONA DE SERVIDUMBRE (1)	ZONA DE AFECCIÓN (1)	LÍNEA LÍMITE DE EDIFICACIÓN (2)
Autopistas, autovías y vías rápidas.	8 m.	25 m.	100 m.	50 m.
Carreteras básicas, intercomarcales y locales.	3 m.	8 m.	35 m.	25 m.
Carreteras vecinales	2 m.	6 m.	20	15 m.

- (1) Medidos perpendicularmente a cada lado de la vía, desde la arista exterior de explanación.
- (2) Medidos perpendicularmente a cada lado de la vía, desde la arista exterior de la calzada, o borde exterior de la parte de carretera destinada a circulación (arcén).

8.5.4.2. RÉGIMEN GENERAL DE LAS DIFERENTES ZONAS.

Con carácter general, sin perjuicio de las mayores precisiones contenidas en la mencionada legislación, las limitaciones fundamentales que afectan a los suelos incluidos en las diferentes zonas pueden resumirse de la siguiente manera:

I. ZONA DE DOMINIO PÚBLICO.

Se trata del suelo estrictamente calificado como Sistema General, donde existen las siguientes limitaciones:



- A. En esta zona sólo se permiten obras, instalaciones o actividades relacionadas con la construcción, explotación, conservación y acceso a la propia vía, las que afecten a su estructura, señalización y medidas de seguridad, así como las que requieran la prestación de un servicio público de interés general.
- B. Para la ejecución de cualquiera de estas actuaciones, será necesaria la previa autorización del organismo titular de la vía, con la excepción señalada posteriormente para tramos urbanos.

II. ZONA DE SERVIDUMBRE.

Se trata de la zona inmediatamente contigua a la carretera, donde se restringen las actuaciones permitidas a las obras y usos compatibles con la seguridad vial. Ello implica las siguientes limitaciones:

- A. Queda prohibido en esta zona cualquier cerramiento de parcela, así como cualquier tipo de construcciones sobre o bajo rasante, tanto de nueva planta como de sustitución y reedificación, salvo las excepciones previstas más adelante para las travesías de zonas urbanas consolidadas.
- B. Para la ejecución de cualquier actuación en esta zona se requerirá la previa autorización del organismo titular de la vía, con la excepción señalada posteriormente para tramos urbanos.

III. ZONA DE AFECCIÓN.

Se trata de una zona de protección cautelar donde es posible cualquier actuación permitida por las Normas Subsidiarias para la clase de suelo de que se trate, cuya única limitación es el requisito de la previa autorización por parte del organismo titular de la vía, con la excepción señalada posteriormente para tramos urbanos.

En esta zona se permiten todo tipo de vallados y construcciones que permita el planeamiento urbanístico, si bien estas últimas deberán respetar la distancia mínima a la vía definida por la Línea de Edificación.

IV. LÍNEA DE EDIFICACIÓN.

Entre la Línea de Edificación y la vía se prohíbe cualquier tipo de construcciones sobre o bajo rasante, tanto de nueva planta como de sustitución y reedificación, salvo las excepciones previstas más adelante para las travesías de zonas urbanas consolidadas.

No obstante, entre el límite de la zona de servidumbre y la Línea de Edificación sí se permiten vallados de parcela.

8.5.4.3. EXCEPCIONES EN TRAMOS URBANOS.

Se considera tramo urbano de una carretera aquél que atraviesa o limita con el suelo clasificado como urbano por las presentes Normas Subsidiarias.



Se considera travesía la parte de tramo urbano en la que existan edificaciones consolidadas, al menos, en las dos terceras partes de su longitud y un entramado de calles en, al menos, uno de los márgenes.

I. REDUCCIÓN DE DISTANCIAS.

A. Travesías.

En travesías con frentes de fachada consolidados por la edificación, las presentes Normas Subsidiarias establecen las alineaciones oficiales de parcela y de edificación en continuidad con la realidad consolidada, conforme a lo indicado gráficamente en los planos de ordenación. Ello implica, en algunos casos, la reducción de la distancia entre la carretera y la Línea de Edificación, así como la autorización de construcciones y cerramientos de parcela en la zona de servidumbre, con arreglo a las condiciones de la zona de ordenanza correspondiente.

B. Resto de tramos urbanos.

En el resto de tramos urbanos, las presentes Normas Subsidiarias establecen las alineaciones de edificación y parcela conforme al régimen general, sin plantear reducción alguna de distancias. La determinación de estas alineaciones se recoge gráficamente en los planos de ordenación.

II. AUTORIZACIONES.

En tramos urbanos, las competencias para otorgar autorizaciones y licencias se reparten de la siguiente manera:

A. Zona de Dominio Público: La competencia corresponde al Ayuntamiento, previo informe favorable del organismo titular de la vía.

B. Zona de Servidumbre: La competencia corresponde al Ayuntamiento.

C. Zona de Afección: La competencia corresponde al Ayuntamiento.

8.5.4.4. SUELO APTO PARA URBANIZAR.

Cuando una carretera atraviese o limite con un sector de suelo clasificado como Suelo Apto para Urbanizar por las presentes Normas Subsidiarias, el Plan Parcial que desarrolle su ordenación deberá establecer las alineaciones y calificaciones de suelo adecuadas a las limitaciones impuestas por el régimen general de estas vías en las zonas de dominio público, servidumbre, afección y línea de edificación.

El informe favorable y vinculante que, previamente a la aprobación definitiva del Plan Parcial, habrá de emitir el organismo titular de la vía, tendrá carácter de autorización genérica para todas las obras y actuaciones que posteriormente se lleven a cabo en desarrollo del sector.

8.5.5. RÉGIMEN DEL SISTEMA LOCAL VIARIO.

I. SUELO URBANO.

En Suelo Urbano, los elementos del sistema local viario quedan definidos por las alineaciones señaladas para esta clase de suelo en los planos de ordenación de estas Normas.



II. SUELO APTO PARA URBANIZAR.

En Suelo Apto para Urbanizar, el Plan Parcial correspondiente determinará las alineaciones del viario local previsto en su ordenación.

III. SUELO NO URBANIZABLE.

Los caminos rurales en Suelo no Urbanizable establecerán una línea límite para edificaciones situadas en sus márgenes, de seis (6) metros a partir de su eje.

8.6. SISTEMA DE ZONAS VERDES Y ESPACIOS LIBRES PÚBLICOS.

8.6.1. DEFINICIÓN.

Constituye el Sistema de Zonas Verdes y Espacios Libres Públicos el conjunto de terrenos de uso público, arbolados, ajardinados y/o libres de edificación, destinados a garantizar la salubridad, reposo y esparcimiento de la población; a mejorar las condiciones ambientales de los espacios urbanos; a proteger y aislar las vías de comunicación; y, en general, a mejorar las condiciones estéticas del núcleo.

8.6.2. CLASIFICACIÓN.

Las presentes Normas Subsidiarias distinguen las siguientes zonas dentro del sistema de espacios libres:

I. ZONAS VERDES.

Se trata de los siguientes elementos:

A. PU-1: Parque del antiguo cementerio.

B. PU-2: Parque del Cementerio nuevo.

C. PU-3: Parque de la Charca.

D. Áreas ajardinadas. Se trata de las zonas verdes que forman la red de pequeñas áreas ajardinadas integradas en el tejido viario del núcleo y de las zonas de nuevo desarrollo.

II. ESPACIOS LIBRES PÚBLICOS.

Se trata del resto de espacios libres, pavimentados o no, ajardinados o con cierto acondicionamiento vegetal, destinados al disfrute de la población, al ornato y mejora de la calidad estética y ambiental del entorno y al acompañamiento del viario.

8.6.3. REGULACIÓN.

Las Zonas Verdes y Espacios Libres Públicos se regirán conforme a las condiciones particulares de la Ordenanza de Zonas Verdes, recogidas en la correspondiente ficha del Capítulo 12 de la presente Normativa.

El diseño de las Zonas Verdes y Espacios Libres Públicos se realizará conforme a los criterios de diseño de zonas ajardinadas indicados en el artículo 6.2.4 de la presente Normativa.



8.7. SISTEMA DE EQUIPAMIENTOS.

8.7.1. DEFINICIÓN.

Constituye el sistema de equipamientos el conjunto de centros e instalaciones dotacionales y de servicios urbanos al servicio de la población del municipio.

8.7.2. CLASIFICACIÓN.

Atendiendo a la naturaleza específica de cada equipamiento, se establece la siguiente clasificación, asignándose a cada clase un código de representación para su identificación en los planos de ordenación.

I. EA: Equipamiento de la Administración.

A. EA-1: Casa Consistorial.

II. EC: Equipamiento Cultural.

A. EC-1: Centro Cultural "San Mateo".

III. ED: Equipamiento Deportivo.

A. ED-1: Complejo Polideportivo Municipal.

B. ED-2: Gimnasio cubierto.

IV. EE: Equipamiento Escolar.

A. EE-1: Centro de Educación Infantil.

B. EE-2: Centro de Enseñanza Primaria.

V. EG: Equipamiento Genérico (sin asignación concreta de uso).

A. EG-1: Edificio de las antiguas escuelas.

VI. ER: Equipamiento Religioso.

A. ER-1: Iglesia.

VII. ES: Equipamiento Social.

A. ES-1: Hogar del Pensionista.

B. ES-2: Guardería.

VIII. SS: Servicios Sanitarios.

A. SS-1: Consultorio.

IX. SU: Servicios Urbanos.

A. SU-1: Cuartel de la Guardia Civil.

B. SU-10: Cementerio.



8.7.3. REGULACIÓN.

Los usos específicos asignados a cada equipamiento podrán ser únicos o alternativos, en previsión de su futura adaptación a las necesidades que se planteen. En este sentido, puede aceptarse la variación del uso dotacional específico asignado por las Normas Subsidiarias, siempre que sea a otro uso dotacional. Dicha variación requerirá simplemente el acuerdo expreso del pleno municipal, no constituyendo en sí misma modificación puntual de las Normas Subsidiarias.

Los suelos y edificaciones destinados a Equipamientos deberán cumplir las condiciones correspondientes a las ordenanzas DC o DE, recogidas en las correspondientes fichas del Capítulo 12 de esta Normativa, conforme al código que en cada caso se indica en los planos de ordenación de la Serie 3, a escala 1/1.000.

Será también de obligado cumplimiento la Normativa derivada de la legislación sectorial aplicable, correspondiente a la naturaleza concreta del equipamiento.

8.8. SISTEMA DE INFRAESTRUCTURAS.

8.8.1. DEFINICIÓN.

El Sistema de Infraestructuras lo componen el conjunto de elementos que hacen posible la prestación a la ciudad y a sus habitantes de los servicios básicos vinculados a las infraestructuras, así como los suelos de reservas previstos para la ampliación o nuevo establecimiento de estos elementos.

8.8.2. CLASIFICACIÓN.

El Sistema de Infraestructuras está formado por el conjunto de elementos señalados gráficamente en los Planos de Infraestructuras de las presentes Normas Subsidiarias, a excepción de aquéllas cuya titularidad y explotación no corresponde al Ayuntamiento sino a compañías concesionarias de carácter público o privado (electricidad, telefonía y gas).

Atendiendo a la naturaleza específica de cada infraestructura, se establece la siguiente clasificación, asignándose a cada clase un código de representación para su identificación en los planos de ordenación.

A. IA: Infraestructura de Abastecimiento de Agua.

— IA-1: Depósito.

B. IS: Infraestructura de Saneamiento de aguas residuales.

— IS-1: Emisario.

C. IE: Infraestructura de Suministro de Energía Eléctrica.

— IE-1: Transformador.

8.8.3. CONDICIONES DE APLICACIÓN.

La regulación de las condiciones de ejecución de los distintos elementos del Sistema de Infraestructuras se regirá por lo previsto en el Título 6 de la presente normativa para cada infraestructura, así como por lo previsto en cada caso por la normativa sectorial correspondiente.



8.8.4. RÉGIMEN DEL SUELO.

8.8.4.1. SERVIDUMBRES.

Cuando para la ejecución de las infraestructuras no fuera necesaria la expropiación del dominio, se podrá establecer sobre los terrenos afectados por las instalaciones la constitución de alguna servidumbre prevista en el derecho privado o administrativo. A estos efectos, las determinaciones de las Normas Subsidiarias en lo relativo a redes de infraestructura, llevan implícitas la declaración de utilidad pública de las obras y la necesidad de ocupación de los terrenos e instalaciones correspondientes.

8.8.4.2. AFECCIONES.

La existencia de elementos de la red de infraestructuras impone ciertas afecciones sobre los terrenos colindantes, conforme a la normativa sectorial específica de cada caso.

9. RÉGIMEN DEL SUELO URBANO.

9.1. ÁMBITO DE APLICACIÓN.

Constituyen el Suelo Urbano los terrenos que se delimitan como tales en los planos de ordenación por disponer de los elementos de urbanización o grado de consolidación establecidos en el artículo 8 de la Ley del Suelo (6/1998), o por poder llegar a tenerlos en ejecución de las presentes Normas Subsidiarias Municipales.

9.2. RÉGIMEN DEL SUELO URBANO.

Los artículos 13 y 14 de la Ley 6/1998, de 13 de abril, de Régimen del Suelo y Valoraciones, establecen el régimen de derechos y deberes de los propietarios del suelo urbano.

9.2.1. DERECHOS.

Los propietarios de suelo urbano tienen derecho a completar la urbanización de los terrenos para que adquieran la condición de solares y edificar éstos en las condiciones que para cada caso se establecen en las presentes Normas Subsidiarias.

9.2.2. DEBERES.

I. Los propietarios de terrenos en suelo urbano excluido de Unidades de Actuación deberán:

A. Completar a su costa la urbanización necesaria para que alcancen la condición de solar, tal y como ésta se define en el artículo 2.2.1; cediendo, en su caso, los suelos correspondientes a viario que puedan preverse en la ordenación como ajustes de alineación o aperturas de calle. En cualquier caso, el contenido del deber de urbanizar se detalla en el Capítulo 2.3 de la presente normativa.

B. Edificar los solares conforme a las reglas básicas detalladas en el Capítulo 2.2 de la presente Normativa.

II. Los propietarios de terrenos en suelo urbano incluidos en Unidad de Actuación tendrán los siguientes deberes:



- A. Ceder obligatoria y gratuitamente al Ayuntamiento todo el suelo que la ordenación de las Normas Subsidiarias prevé para viales, espacios libres, zonas verdes y dotaciones públicas de carácter local, incluidos en el ámbito de la Unidad de Actuación.
- B. Ceder obligatoria y gratuitamente el suelo necesario para la ejecución de los sistemas generales incluidos o adscritos a la Unidad de Actuación, indicados, en su caso, en la ficha correspondiente del Capítulo 13 de la presente normativa.
- C. Ceder obligatoria y gratuitamente al Ayuntamiento el suelo correspondiente al 10% del aprovechamiento de la Unidad de Actuación.
- D. Proceder a la distribución equitativa de los beneficios y cargas derivados del planeamiento, con anterioridad al inicio de la ejecución material del mismo.
- E. Costear y, en su caso, ejecutar la urbanización necesaria, conforme a la definición del contenido del deber de urbanizar que se detalla en el Capítulo 2.3 de la presente Normativa.
- F. Edificar los solares conforme a las reglas básicas detalladas en el Capítulo 2.2 de la presente Normativa.

9.3. TIPOS DE ACTUACIONES.

En general, cualquiera de los terrenos incluidos en suelo urbano podrán ser edificados cuando hayan adquirido la condición de solar y se cumplan el conjunto de reglas básicas detalladas en el Capítulo 2.2 de la presente Normativa, que desarrollan la legislación urbanística aplicable.

La ejecución simultánea de la urbanización y de la edificación sólo podrá autorizarse en los términos señalados en el artículo 2.2.3 de estas Normas.

A los efectos de la aplicación de las presentes NNSSMM, se establecen los siguientes tipos de actuaciones en suelo urbano:

9.3.1. SUELO URBANO DE LICENCIA DIRECTA.

Corresponde a aquellos terrenos en suelo urbano y excluidos de Unidad de Actuación donde es posible otorgar licencia sobre proyecto conforme con la ordenación urbanística, aplicando directamente las determinaciones de la Zona de Ordenanza en la que se encuentra incluido, por no encontrarse afectados por ajuste de alineación, apertura de calle o cesión de suelo.

En estos suelos, se condicionan las licencias de edificación al previo cumplimiento por parte de los propietarios del deber de urbanizar; esto es, de la previa o simultánea obtención, con cargo a los propietarios, de la condición de solar para la parcela objeto de la actuación, tal y como se define en el artículo 2.2.1, no exigiéndose otro requisito en el caso de que los terrenos gocen ya de dicha condición. En cualquier caso, el contenido del deber de urbanizar se detalla en el Capítulo 2.3 de la presente normativa.

Con carácter excepcional para estos suelos, el Ayuntamiento, tras resolución expresa debidamente motivada, podrá asumir la obligación de dotar a las parcelas de la condición de solar, pudiendo repercutir una parte del coste de las obras sobre los propietarios beneficiados por la actuación a través de contribuciones especiales.



9.3.2. SUELO URBANO CON ACTUACIÓN ASISTEMÁTICA.

Se trata de parcelas en Suelo Urbano excluidas de unidad de Actuación, pero afectadas por la apertura de algún nuevo vial o por algún otro tipo de cesión de suelo. En estos suelos, también se condicionan las licencias de edificación a la previa o simultánea obtención, con cargo a los propietarios, de la condición de solar para la parcela objeto de la actuación, tal y como se define en el artículo 2.2.1; y a la previa cesión, debidamente urbanizado, del espacio marcado como público en la ordenación, debiendo cumplirse los siguientes requisitos:

- Que el proyecto presentado se adecúe a la ordenación urbanística establecida, tanto en cuanto a alineaciones y volúmenes como a condiciones de edificación de la zona de ordenanza correspondiente.
- Tramitación y aprobación de un proyecto de obras de urbanización que contemple las obras de urbanización del vial a ceder, que deberán presentar los particulares interesados en desarrollar la actuación.
- Que el propietario haya costeado y, en su caso, ejecutado las obras de urbanización del vial de nueva apertura, o las que procedieren en cada caso, conforme a la regulación del deber de urbanización que se detalla en el Capítulo 2.3 de la presente Normativa.
- Que se hayan formalizado ante notario las actas de cesión a favor del Ayuntamiento, debidamente urbanizados, de los terrenos determinados como cesión gratuita y obligatoria en las Normas Subsidiarias o en los Planes que la desarrollen.
- Que se hayan tramitado y aprobado los documentos complementarios que se requieran y formalizado los compromisos y garantías correspondientes.
- En el caso de que el Ayuntamiento lo considere necesario, podrá exigir la presentación de un estudio de detalle para concretar las alineaciones y rasantes del nuevo vial.

No obstante lo anterior, en estos casos podrá concederse licencia de edificación simultánea a la urbanización siempre que se cumplan los requisitos detallados en 2.2.4.

9.3.3. SUELO URBANO CON ACTUACIÓN DIFERIDA A TRAVÉS DE ÁMBITOS DE UNIDADES DE ACTUACIÓN.

Corresponde a aquellos terrenos donde se plantea una gestión unitaria, tanto para obtener las condiciones de solar, como para la distribución equitativa de los aprovechamientos y de las cargas de cesión y urbanización que corresponden al conjunto de los propietarios incluidos en dichos ámbitos.

Se desarrollarán conforme a las determinaciones propias del sistema de actuación establecido para cada unidad de Actuación.

Las presentes Normas Subsidiarias establecen dos tipos de ámbitos para su desarrollo mediante Unidades de Actuación:

- A. Unidades de Actuación delimitadas expresamente en las Normas Subsidiarias, que se señalan en los planos de ordenación.



B. Ámbitos a desarrollar por Unidades de Actuación en los que no se define la delimitación de éstas, sino que se remite al posterior acuerdo entre propietarios para fijar los ámbitos concretos de gestión. En estos casos se delimita el área global sujeta a este régimen y se fijan una serie de condiciones concretas que han de reunir las propuestas de sectorización que los propietarios eleven a la consideración del Ayuntamiento.

Las condiciones específicas de desarrollo para cada Unidad o ámbito de desarrollo se recogen de forma individualizada en las fichas que se acompañan en el Capítulo 13 de esta normativa.

9.4. DESARROLLO DE UNIDADES DE ACTUACIÓN.

La delimitación de los terrenos incluidos en las Unidades de Actuación para las que expresamente se fija el ámbito, se consideran tramitadas, a todos los efectos, conjunta y simultáneamente con las presentes Normas Subsidiarias. Con la aprobación definitiva de las mismas se entenderá, sin necesidad de declaración expresa, la suspensión del otorgamiento de licencias en la Unidad de Actuación hasta que sea firme en vía administrativa el acuerdo aprobatorio del Proyecto de Compensación, Reparcelación o Expropiación a que hubiera lugar. Dicha suspensión de licencia también será de aplicación aún cuando no sea necesaria la reparcelación, y hasta el acuerdo del Ayuntamiento por el que se declare innecesaria la misma.

En los ámbitos a desarrollar por Unidades de Actuación no prefijadas en las Normas Subsidiarias, la delimitación podrá iniciarse de oficio por el Ayuntamiento o a instancia de los particulares interesados, de acuerdo al procedimiento dispuesto en el art. 38 del Reglamento de Gestión y a las condiciones particulares que para cada caso se establecen en la presente normativa.

La iniciación del expediente que corresponda al sistema de actuación asignado, se iniciará a instancia de los propietarios de terrenos incluidos en la Unidad de Actuación, o mediante expreso acuerdo municipal.

En función del sistema de actuación indicado en la ficha correspondiente del Capítulo 13, los propietarios afectados estarán obligados a desarrollar dichos ámbitos en las condiciones establecidas en el Capítulo 2 de estas Normas, costeando las obras y realizando las distribuciones de cargas y beneficios allí detalladas.

En las fichas del Capítulo 13, se establecen las condiciones particulares para el desarrollo de cada una de las Unidades de Actuación.

9.5. ZONAS DE ORDENANZA.

A los efectos de regular los usos y aprovechamientos de los terrenos incluidos en Suelo Urbano, se establecen diferentes zonas de ordenanza.

Cada zona de ordenanza establece un determinado tipo de ordenación, adecuado a las características de las áreas urbanas consolidadas y a las nuevas áreas de crecimiento o ensanche que se proponen, definiendo los parámetros de ordenación que les son propios a cada una de ellas.



La delimitación de las diferentes zonas de ordenanza se recogen en los planos de ordenación.

La relación de las zonas de ordenanza es la siguiente:

1. Casco Antiguo.
2. Residencial en manzana cerrada.
3. Residencial unifamiliar en hilera.
4. Residencial unifamiliar aislada.
5. Residencial unifamiliar aislada: Núcleo El Naranjo.
6. Naves industriales.
7. Dotacional Compacto (DC).
8. Dotacional exento (DE).
9. Zonas verdes.

Su definición y características, así como las condiciones particulares de uso, aprovechamiento y edificación dentro de sus ámbitos respectivos, se incluye en las fichas del Capítulo 12 de la presente Normativa.

9.6. DETERMINACIÓN DE ALINEACIONES.

En Suelo Urbano, las presentes Normas establecen una definición exhaustiva de las alineaciones mediante su representación gráfica en los planos de la serie n.º 3, de Ordenación del Suelo Urbano, a escala 1/1.000. Como criterio general, se respetan las alineaciones consolidadas por la edificación y/o por los cerramientos. En aquellos casos donde se establece algún retranqueo, o en viarios de nueva apertura, la definición gráfica de las alineaciones se apoya con una acotación referenciada a elementos existentes, para posibilitar la translación sobre el terreno de la nueva línea planteada.

En las Unidades de Actuación en Suelo Urbano, las alineaciones establecidas por las presentes Normas podrán ser ajustadas mediante Estudio de Detalle, siempre y cuando se respeten sus criterios básicos de trazado y anchura.

9.7. DETERMINACIÓN DE RASANTES.

En Suelo Urbano, la determinación de rasantes en la red viaria queda establecida de manera diferenciada en función de a cuál de las situaciones siguientes sea asimilable cada caso:

1. Para el viario en Suelo Urbano que en el momento de la aprobación definitiva de las presentes Normas Subsidiarias se encuentre ya debidamente urbanizado, las rasantes oficiales serán aquéllas que estén materializadas.
2. Para aquellas calles carentes de urbanización, también en Suelo Urbano, las presentes Normas Subsidiarias establecen la definición de las rasantes mediante su señalamiento gráfico en los planos de la serie n.º 3, de Ordenación del Suelo Urbano a escala 1/1.000. En estos planos se define la cota altimétrica que ha de tener el pavimento terminado de estos viarios en sus puntos clave, estableciéndose entre ellos las rasantes con criterios de pendiente uniforme.



10. RÉGIMEN DEL SUELO APTO PARA URBANIZAR.

10.1. ÁMBITO DE APLICACIÓN Y REGULACIÓN GENERAL.

10.1.1. DELIMITACIÓN.

Constituyen el Suelo Apto para Urbanizar los terrenos que se delimitan como tales en los planos de ordenación por no reunir las condiciones precisas para su consideración como Urbano o No Urbanizable, conforme al criterio del artículo 10 de la Ley 6/1998, de 13 de abril, de Régimen del Suelo y Valoraciones.

10.1.2. DESARROLLO POR PLANES PARCIALES.

Conforme al artículo 32.2 del vigente Reglamento de Gestión Urbanística (R.D. 3288/1978, de 25 de agosto), las actuaciones en el suelo apto para urbanizar clasificado por las presentes Normas Subsidiarias se desarrollarán mediante los planes parciales correspondientes.

10.1.3. DIVISIÓN EN SECTORES.

El Suelo Apto para Urbanizar se divide en sectores para su ordenación y desarrollo mediante planes parciales independientes, cuyos ámbitos se definen en los planos de ordenación y en las fichas correspondientes a cada sector incluidas en el Título 13 de estas Normas, en donde se establecen las condiciones específicas que, además de las de carácter general, regulan el desarrollo de cada sector.

La totalidad del Suelo Apto para Urbanizar planteado en las presentes Normas Subsidiarias está sectorizado a los efectos de la aplicación de las reglas básicas para el ejercicio de los derechos de los propietarios de esta clase de suelo, conforme al apartado 1 del artículo 16 de la Ley 6/1998, de 13 de abril, de Régimen del Suelo y Valoraciones.

En concreto, se establecen los siguientes sectores:

1. La Cercona.
2. Ciudad Jardín
3. Polígono Industrial.
4. Calle Encalada.
5. Rincón de la Cerca.
6. La Cruz del Viso.
7. El Castillejo.
8. La Escandicha.
9. Ciudad Deportiva.
10. Camino del Valle.

10.1.4. AGRUPACIÓN EN ÁREAS DE REPARTO.

A los efectos de fijar el ámbito de referencia para el cálculo del aprovechamiento que procede ceder a la administración actuante en cumplimiento del artículo 18.4 de la Ley 6/1998, de 13 de abril, de Régimen del Suelo y Valoraciones, las presentes Normas Subsidiarias establecen un Área de Reparto para cada sector delimitado en suelo apto para urbanizar.



Al no asignarse obtención de suelo de Sistemas Generales con cargo al sector, el aprovechamiento Tipo de las Áreas de reparto coincidirá con el aprovechamiento bruto de los distintos sectores.

10.2. RÉGIMEN DEL SUELO APTO PARA URBANIZAR.

Los artículos 15 al 18 de la Ley 6/1998, de 13 de abril, de Régimen del Suelo y Valoraciones, establecen el régimen de derechos y deberes de los propietarios del suelo apto para urbanizar.

La Ley 13/1997, reguladora de la actividad urbanística de la Comunidad Autónoma de Extremadura, establece las reglas particulares que han de regir la aplicación de dicho régimen general en los municipios de esta Comunidad Autónoma.

10.2.1. DERECHOS.

Los propietarios de suelo apto para urbanizar tienen derecho a:

1. Promover la transformación de estos suelos, presentando ante el Ayuntamiento el Plan Parcial que desarrolle a cada sector e instando su aprobación de la administración competente en cada caso.
2. En el Suelo Apto para Urbanizar sectorizado: Desarrollar los usos y realizar las obras provisionales a que se refiere el artículo 17 de la Ley 6/1998, de 13 de abril, de Régimen del Suelo y Valoraciones, en los términos y condiciones detallados en dicho artículo.
3. En el Suelo Apto para Urbanizar no sectorizado: Usar, disfrutar y disponer de los terrenos de su propiedad conforme a la naturaleza rústica de los mismos, entre tanto no se produzca su transformación.

10.2.2. DEBERES.

La transformación del suelo clasificado como apto para urbanizar comportará para los propietarios del mismo los siguientes deberes:

1. Ceder obligatoria y gratuitamente al Ayuntamiento todo el suelo necesario para viales, espacios libres, zonas verdes y dotaciones públicas de carácter local al servicio del sector en que los terrenos estén incluidos, conforme a la ordenación establecida en el correspondiente Plan Parcial y a las reservas mínimas recogidas en el Anexo al vigente Reglamento de Planeamiento.
2. Ceder obligatoria y gratuitamente el suelo necesario para la ejecución de los sistemas generales incluidos o adscritos al sector, indicados, en su caso, en la ficha correspondiente del Título 13 de la presente normativa.
3. Costear y, en su caso, ejecutar las infraestructuras de conexión con los sistemas generales exteriores a la actuación; y, en su caso, las obras necesarias para la ampliación o refuerzo de dichos sistemas, requeridos por la dimensión y densidad de la misma y las intensidades de uso que ésta genere, conforme a lo que se indica para cada sector en las fichas del Título 13 de la presente normativa.
4. Ceder obligatoria y gratuitamente al Ayuntamiento el suelo correspondiente al 10% del Aprovechamiento Tipo del área de reparto en que el sector se encuentre, aplicado a su superficie.



5. Proceder a la distribución equitativa de los beneficios y cargas derivados del planeamiento, con anterioridad al inicio de la ejecución material del mismo.
6. Costear y, en su caso, ejecutar la urbanización necesaria, conforme a la definición del contenido del deber de urbanizar que se detalla en el Capítulo 2.3 de la presente Normativa.
7. Edificar los solares conforme a las reglas básicas detalladas en el Capítulo 2.2 de la presente Normativa.

10.3. CONDICIONES GENERALES PARA SU DESARROLLO.

10.3.1. SISTEMA DE ACTUACIÓN.

La ejecución de cada sector se efectuará por el sistema de actuación previsto en la ficha correspondiente del Título 13. La aplicación de los diferentes sistemas de actuación se regulan en el Capítulo 3 de estas Normas Urbanísticas.

La iniciación del expediente que corresponda al sistema de actuación asignado, se iniciará a instancia de los propietarios de terrenos incluidos en el Sector, o mediante expreso acuerdo municipal.

10.3.2. PLANES PARCIALES.

Conforme al artículo 32.2 del reglamento de Gestión Urbanística, la parcelación, urbanización y edificación en Suelo Apto para Urbanizar, requiere la previa aprobación de un Plan Parcial de Ordenación que abarcará la totalidad del ámbito de cada sector definido por las Normas Subsidiarias.

10.3.3. UNIDADES DE EJECUCIÓN.

Para su ejecución, los Sectores de Suelo Apto para Urbanizar podrán dividirse en Unidades de Ejecución, que serán delimitadas por los Planes Parciales con observancia de las condiciones particulares detalladas en el artículo 3.4.1-III de la presente normativa.

En Suelo Apto para Urbanizar podrán delimitarse, a propuesta de los propietarios afectados, Unidades de Ejecución que subdividan los sectores y que no estuvieran contempladas inicialmente en el Plan Parcial correspondiente, siempre que se justifique el cumplimiento de los criterios citados en el párrafo anterior y que la dimensión de la más pequeña de las unidades resultantes de la subdivisión sea mayor o igual que el 30% de la superficie del sector en que se incluya.

En cualquier caso, aunque cada uno de los sectores de Suelo Apto para Urbanizar pueda ser subdividido a su vez en varias Unidades de Actuación, deberá tramitarse un Plan Parcial que contemple la ordenación del conjunto del sector en su totalidad.

10.3.4. EJECUCIÓN DE INFRAESTRUCTURAS Y SISTEMAS.

Antes de la aprobación del Plan Parcial, sólo podrán realizarse en Suelo Apto para Urbanizar obras correspondientes a las infraestructuras territoriales, así como a los sistemas generales y locales definidos en estas Normas Subsidiarias, con la condición de que se formule y tramite un Plan Especial que establezca las condiciones de ejecución del correspondiente sistema o infraestructura.



10.3.5. OBRAS Y PROYECTOS DE URBANIZACIÓN.

La ejecución de las obras de urbanización requieren en todo caso que, previamente, además del Plan Parcial, se haya aprobado el correspondiente Proyecto de Urbanización.

Los Proyectos de Urbanización abarcarán la totalidad de cada Sector y deberán ajustarse a las previsiones del Plan Parcial que desarrollen. Para su contenido y tramitación se seguirán las especificaciones de los Capítulos 3 y 6 de estas Normas Urbanísticas.

10.3.6. EJECUCIÓN DE SISTEMAS GENERALES.

La ejecución de los sistemas generales incluidos o asignados al sector, podrá llevarse a cabo mediante su inclusión en las previsiones del Plan Parcial del sector a que se asignen o directamente, mediante la aprobación de un Plan Especial, sin esperar al desarrollo del resto del sector.

Tanto si se procede mediante Plan Parcial como mediante Plan Especial, la administración a la que corresponda la ejecución del sistema general podrá proceder a la ocupación de los suelos para la realización de las obras, conforme a lo previsto en los artículos 52 a 54 del Reglamento de Gestión Urbanística.

10.3.7. PARCELACIÓN.

No se podrá proceder a la parcelación urbanística en el Suelo Apto para Urbanizar hasta que no se haya obtenido la correspondiente licencia de parcelación o se haya aprobado definitivamente el Proyecto de Compensación o Reparcelación.

10.4. CONDICIONES PARTICULARES DE DESARROLLO.

En el Título 13 de la presente normativa, se recogen una serie de fichas en las que se detallan las condiciones de ordenación, gestión y desarrollo para los sectores de Suelo Apto para Urbanizar establecidos por estas Normas Subsidiarias. También se indican los sistemas generales asignados al sector a los efectos de obtención de suelo y/o ejecución, y las conexiones exteriores que deberán costear y, en su caso, ejecutar los propietarios del sector.

10.5. PROTECCIÓN DE DESAGÜES NATURALES.

En diversos puntos, discurren por el Suelo Apto para Urbanizar clasificado por estas Normas Subsidiarias una serie de cauces que coinciden con las pequeñas vallonadas que conducen el agua de lluvia hacia las cotas bajas del municipio.

Estos cauces de corrientes naturales, continuas o discontinuas, quedan regulados por la Ley 29/1985, de Aguas, y por el Reglamento del Dominio Público Hidráulico (R.D. 849/1986) que la desarrolla, por integrar el Dominio Público Hidráulico del Estado (art. 2-b de la Ley).

Por tanto, quedan sujetos a las protecciones establecidas en dicha Ley, de las que se derivan las siguientes Normas:

- La imposibilidad de realizar obras que alteren el desagüe natural a través de estos cauces, aun en tramos que atraviesen dominio privado.



- En desarrollo del artículo 6-a de la mencionada Ley, se establece en la presente Normativa la prohibición de edificar en la franja longitudinal de servidumbre de cinco (5) metros de ancho a lo largo de las márgenes de los cauces, previendo su posible afección futura al dominio público.

11. RÉGIMEN DEL SUELO NO URBANIZABLE.

11.1. ÁMBITO DE APLICACIÓN Y REGULACIÓN GENERAL.

11.1.1. DELIMITACIÓN.

Constituyen el Suelo No Urbanizable aquellos terrenos del término municipal que son excluidos del desarrollo urbano por estas Normas Subsidiarias de Planeamiento, siendo objeto de medidas de protección y control tendentes a garantizar su conservación, evitar su degradación, minimizar las afecciones negativas de la urbanización sobre el medio físico y natural y a potenciar y regenerar las condiciones de los aprovechamientos propios del mismo.

Los terrenos que lo constituyen, junto con la delimitación de las distintas clases y categorías que en él se distinguen, se indican en el Plano de Ordenación n.º 1, de Clasificación del Suelo en el término municipal.

11.1.2. DEFINICIÓN Y CATEGORÍAS.

El Suelo No Urbanizable queda subdividido en las clases y categorías de suelo cuya definición y enumeración se recoge en este artículo, conforme a lo previsto en el artículo 9 de la Ley 6/1998, de 13 de abril, de Régimen del Suelo y Valoraciones.

I. SUELO NO URBANIZABLE ESPECIALMENTE PROTEGIDO (SNUEP).

Se incluyen en esta categoría los suelos sometidos a algún régimen especial de protección derivado de los planes de ordenación territorial o de la legislación sectorial de aplicación, conforme al artículo 9.1.ª de la Ley 6/1998, de 13 de abril, de Régimen del Suelo y Valoraciones.

1. Protección de Cauces y Vaguadas, conforme a la Ley 29/1985, de 2 de agosto, de Aguas y al Reglamento del Dominio Público Hidráulico (R.D. 849/1986).
2. Protección de Zona Arqueológica, conforme a la Ley 16/1985, de 25 de junio, del Patrimonio Histórico Español.
3. Protección de Carreteras, conforme a la Ley 7/1995, de 27 de abril, de Carreteras de Extremadura.
4. Protección de Vías Pecuarias, conforme a la Ley 3/1995, de 23 de marzo, de Vías Pecuarias.
5. Protección de otras infraestructuras.
 - a) Líneas Eléctricas de Alta Tensión: Reglamento de Líneas de Alta Tensión (Orden de 28 de noviembre de 1968).
 - b) Conducciones generales de saneamiento y abastecimiento.



II. SUELO NO URBANIZABLE PROTEGIDO (SNUP).

Se incluyen en esta categoría los suelos que las Normas Subsidiarias consideran necesario preservar por presentar determinados valores merecedores de protección, conforme al artículo 9.2 de la Ley 6/1998, de 13 de abril, de Régimen del Suelo y Valoraciones.

1. Protección de la Sierra de Fuentes.
2. Protección del entorno de la Ermita de San Isidro.
3. Protección del paisaje de campiña.

III. SUELO NO URBANIZABLE COMÚN (SNUC).

Se incluyen en esta categoría aquellos suelos que no reúnen condiciones merecedoras de protección como las señaladas en los dos epígrafes anteriores, pero que las Normas Subsidiarias consideran inadecuados para un desarrollo urbano, conforme al último supuesto de los enumerados en el artículo 9.2 de la Ley 6/1998, de 13 de abril, de Régimen del Suelo y Valoraciones.

Dentro de esta categoría cabe distinguir los siguientes tipos de suelo:

1. Genérico.
2. Con tolerancia residencial unifamiliar:
 - a) Área de "Corral del Toro".
 - b) Área de "El Señorito".
 - c) Área de "La Calleja".
3. Con tolerancia para instalaciones dotacionales extensivas.

11.1.3. PROTECCIÓN DE ZEPA.

Todo el término municipal de Sierra de Fuentes queda comprendido dentro de la Zona de Especial Protección para las Aves denominada "Llanos de Cáceres y Sierra de Fuentes", delimitada por la Junta de Extremadura en desarrollo de la Directiva 79/409/CEE del Consejo de la Unión Europea, relativa a la conservación de las aves silvestres y sus hábitats. El objetivo fundamental de dicha protección es la conservación del hábitat y la adecuada gestión de las especies que perviven en el mismo, en estado silvestre y por los que se declaró ZEPA.

Por lo tanto, de cara a garantizar la protección de dicho espacio, independientemente de las disposiciones establecidas para cada una de las categorías de Suelo No Urbanizable definidas anteriormente, serán de aplicación para toda esta clase de suelo las determinaciones del Real Decreto 1997/1995, de 7 de diciembre, relativo a los Espacios Naturales, por el que se establecen medidas para contribuir a garantizar la biodiversidad mediante la conservación de los hábitats naturales de la fauna y flora silvestre. Estas medidas se basan en una serie de disposiciones que se desarrollan en el artículo 11.10 de la presente normativa encaminadas a minimizar el impacto ambiental sobre la avifauna derivado de las actuaciones que se propongan en esta clase de suelo.



11.2. RÉGIMEN GENERAL DEL SUELO NO URBANIZABLE.

11.2.1. RÉGIMEN DE LA PROPIEDAD DEL SUELO.

El artículo 20 de la Ley 6/1998, de 13 de abril, de Régimen del Suelo y Valoraciones, establece el régimen de la propiedad en suelo no urbanizable.

I. DERECHOS.

- A. Los propietarios del suelo clasificado como No Urbanizable tendrán derecho a realizar los actos de uso y disposición precisos para la explotación agrícola, ganadera, forestal, cinegética o análoga de que sean susceptibles los terrenos conforme a su naturaleza y situación concreta, mediante el empleo de medios técnicos e instalaciones adecuados y ordinarios, incluidas las construcciones auxiliares requeridas para aquella explotación.
- B. Así mismo, sobre los terrenos situados en Suelo No Urbanizable, podrá autorizarse la ejecución de obras, construcciones o instalaciones para la realización de actividades que, estando asociadas a necesidades de la población urbana y siendo compatibles con el medio rural, físico y natural, se encuentren comprendidos en los enumerados en el Capítulo 11.3 de la presente normativa.
- C. En todo caso, el ejercicio de estos derechos se ejercerá dentro de las limitaciones de la legislación aplicable y de las disposiciones de las presentes Normas Urbanísticas, así como de las que se dedujeren de su aplicación y desarrollo; y de la aprobación, en su caso, de Planes Especiales.
- D. Cualquiera que sea su categoría, el suelo no urbanizable carece de aprovechamiento urbanístico.
- E. Las limitaciones a la edificación, al uso y a las transformaciones que sobre esta clase de suelo imponen las presentes Normas Urbanísticas, o las que se dedujeran por aplicación posterior de las mismas, definen el contenido normal del derecho de propiedad en esta clase de suelo. Por lo tanto no darán derecho a indemnización alguna, conforme al artículo 2.2 de la Ley 6/1998, de 13 de abril, de Régimen del Suelo y Valoraciones, siempre que tales limitaciones no afecten al valor inicial que poseyeran los terrenos por el rendimiento rústico que les es propio por su explotación efectiva, o no constituyeran una enajenación o expropiación forzosa del dominio.
- F. En el Suelo No Urbanizable quedan prohibidas las parcelaciones urbanísticas, sin que en ningún caso puedan efectuarse divisiones, segregaciones o fraccionamientos de cualquier tipo en contra de lo dispuesto en la legislación agraria, forestal o de similar naturaleza.
- G. En Suelo No Urbanizable Protegido o Especialmente Protegido, sólo podrán producirse las autorizaciones urbanísticas que sean congruentes con los aprovechamientos que expresamente se permiten para cada categoría por la presente Normativa, o en figura de planeamiento de superior rango que pudiera aprobarse.

II. DEBERES.

Los propietarios de terrenos situados en esta clase de suelo estarán obligados a:



- A. Conservar, mantener y, en su caso, reponer el suelo y su vegetación en las condiciones precisas para evitar riesgos de erosión, incendio o perturbación de la seguridad o salud públicas o del medio ambiente y del equilibrio ecológico.
- B. Permitir a la Administración Pública competente la realización de trabajos de plantación y conservación de la vegetación para prevenir o combatir la erosión o los desastres naturales en los terrenos que, por sus características, así lo requieran.

11.2.2. RÉGIMEN DE SITUACIONES PREEXISTENTES.

Las instalaciones existentes en el Suelo no Urbanizable con anterioridad a la Aprobación Definitiva de las presentes Normas Subsidiarias Municipales, y que no se ajusten a las condiciones de uso y edificación establecidas en el presente Capítulo, tendrán la consideración de "Fuera de Ordenación", tal y como se recoge en el artículo 137 del Texto Refundido de la Ley sobre el Régimen del Suelo y Ordenación Urbana (R.D.L. 1/1992, de 26 de junio), quedando sujetas al régimen establecido en el artículo 2.6.3 de las presentes Normas Urbanísticas.

- A. Licencia y autorización previa. Todas las actuaciones sobre construcciones e instalaciones existentes en Suelo no Urbanizable están sujetas a licencia municipal, y necesitarán la previa autorización de la Comisión de Urbanismo y Ordenación del Territorio de Extremadura.
- B. Interés social. Para cualquier actuación de obra mayor o de cambio de uso en una edificación que haya sido declarada de utilidad pública o interés social deberá considerarse de nuevo el interés social de la misma en el trámite de autorización.

11.2.3. INFRAESTRUCTURAS Y SISTEMAS GENERALES.

En los planos de ordenación y de infraestructuras de las presentes Normas Subsidiarias se definen las infraestructuras básicas del territorio y sistemas generales que, total o parcialmente, quedan ubicados en el ámbito del Suelo No Urbanizable.

La ejecución o ampliación de estos sistemas generales, así como la ejecución de otros nuevos que no vengan contemplados en las presentes Normas, requerirán la tramitación de los oportunos Planes Especiales a los efectos de legitimación de expropiaciones y servidumbres, así como de declaración de utilidad pública de las obras.

11.2.4. INCENDIO O AGRESIÓN AMBIENTAL.

Si como consecuencia de incendio o agresión ambiental, sean cuales fueran sus causas, quedasen dañadas la vegetación, el suelo o el hábitat de los animales, los terrenos afectados quedarán sujetos desde el mismo momento de la producción del daño a restitución medio-ambiental, debiendo las consejerías competentes en materia de Agricultura y Medio-Ambiente formular de oficio los programas para la ejecución de las medidas pertinentes a tal efecto; todo ello sin perjuicio de las responsabilidades de todo orden, incluidas las económicas, que fueran exigibles del propietario y cualesquiera otros responsables, incluso por falta de adopción de las prevenciones exigibles, de la diligencia debida o de la acción realizada sin contar con la preceptiva autorización.



11.2.5. LICENCIAS, AUTORIZACIONES Y OTROS REQUISITOS.

I. AUTORIZACIÓN URBANÍSTICA AUTONÓMICA Y LICENCIA MUNICIPAL.

La ejecución de todas las parcelaciones, obras, construcciones e instalaciones autorizables en Suelo No Urbanizable, está sujeta a la obtención previa de licencia municipal, a los efectos de legitimación de la propia actuación y de los usos y actividades a que posteriormente se destine.

Bastará con la licencia municipal para las construcciones destinadas a explotaciones agrícolas y para las vinculadas a la ejecución, entretenimiento y servicios de las obras públicas. En el resto de casos, será necesario el otorgamiento previo de Autorización Urbanística de la Comisión de Urbanismo y Ordenación del Territorio de Extremadura, y posteriormente de Licencia Municipal; todo ello conforme a los requisitos que, para cada caso, se regulan en el Capítulo 11.4 de la presente Normativa.

No están sujetos a estos requisitos los trabajos propios de las labores agrícolas, ganaderas y forestales, siempre que no supongan actos de edificación ni de transformación del perfil del terreno ni del aprovechamiento existentes.

II. OTRAS AUTORIZACIONES ADMINISTRATIVAS.

Es de aplicación a esta clase de suelo, por razón de la materia, aquella normativa sectorial y específica que afecta a: vías de comunicación, infraestructuras básicas del territorio; uso y desarrollo agrícola, pecuario forestal y minero; aguas corrientes y lacustres o embalsadas, etc.

Las autorizaciones administrativas concurrentes que puedan ser exigidas en esta normativa, tienen el carácter de previas a la licencia municipal. No obstante, no producirán en ningún caso los efectos de la licencia ni de la autorización urbanística, ni subsanarán la situación jurídica derivada de la inexistencia de una, otra o ambas.

III. PLANES ESPECIALES.

En el caso de que la instalación que se pretende ejecutar sea de dimensión, servicios o complejidad singulares, la Comisión de Urbanismo y Ordenación del Territorio de Extremadura podrá requerir la formulación de un Plan Especial previo a la autorización urbanística. Será también necesaria la aprobación de un Plan Especial para autorizar instalaciones en áreas de concentración y actividades que requieran una ordenación previa.

IV. PROTECCIÓN DE DOMINIO PÚBLICO.

Cuando la finca sea colindante con una vía pecuaria, o con un camino, cauce, laguna o embalse público, la autorización y la licencia se condicionarán al previo deslinde y restitución del dominio público.

11.3. USOS PERMITIDOS EN SUELO NO URBANIZABLE.

11.3.1. LISTADO DE USOS.

La relación contenida en este artículo incluye la clasificación de las obras, construcciones e instalaciones que, con carácter general, se consideran autorizables en Suelo No Urbanizable,



sin perjuicio de las restricciones que se imponen en algunas de las categorías de esta clase de suelo y que se detallarán en el artículo siguiente.

I. EXPLOTACIÓN DE RECURSOS NATURALES (NAT).

La ejecución de construcciones e instalaciones vinculadas a explotaciones de naturaleza agrícola, forestal, ganadera, cinegética o análoga.

A. NAT1: Usos agrícolas y ganaderos.

B. NAT2: Explotaciones forestales y cinegéticas.

II. EXPLOTACIONES DE RECURSOS MINERALES (MIN).

La extracción o explotación de recursos minerales y establecimientos de beneficio regulados en la legislación minera.

III. DEPÓSITO Y ALMACENAMIENTO (DEA).

El depósito de materiales, el almacenamiento de maquinaria y el estacionamiento de vehículos.

IV. EQUIPAMIENTOS (EQP).

La implantación y funcionamiento de cualquier clase de dotación o equipamiento colectivo de utilidad pública, interés social, o encaminado a la preservación, conocimiento y mejora del medio ambiente. Dentro de esta categoría se diferenciarán los siguientes grupos:

A. EQP1: Dotaciones o equipamientos colectivos de utilidad pública e interés social.

B. EQP2: Instalaciones de dotaciones encaminadas a la protección, conocimiento y mejora del medio ambiente.

C. EQP3: Instalaciones de puesta en valor y explotación de yacimientos arqueológicos.

V. GRANDES INDUSTRIAS (IND).

Instalaciones o establecimientos de carácter industrial.

VI. INFRAESTRUCTURAS (INF).

Las actividades indispensables para el establecimiento, funcionamiento, conservación, o mantenimiento y mejora de infraestructuras o servicios públicos estatales, autonómicos o locales.

VII. SERVICIOS DE CARRETERA (CAR).

Los servicios integrados en Áreas de Servicio de toda clase de carreteras y las instalaciones complementarias al servicio de la carretera.

VIII. VIVIENDAS UNIFAMILIARES (VU).

Construcción de viviendas unifamiliares en localizaciones donde no exista riesgo de formación de núcleo de población, en dos supuestos diferenciados:



A. Vivienda auxiliar vinculada a algún uso de los anteriores (VU1).

B. Vivienda aislada en localizaciones donde no exista riesgo de formación de núcleo de población, o en Suelo No Urbanizable Común de Tolerancia residencial (VU2).

11.3.2. USOS ADMITIDOS SEGÚN CATEGORÍAS DE SUELO.

En la siguiente tabla se indican los usos admisibles y no admisibles en las distintas clases y categorías de Suelo No Urbanizable. Para facilitar la lectura de la tabla, los usos están identificados con el código de tres caracteres que se indica para cada uno en el listado anterior. En cada caso, habrán de entenderse como usos permitidos los marcados en su celda, considerándose no admitidos el resto.

CATEGORIA DE SNU	USOS											
	NAT		MIN	DEA	EQP			IND	INF	CAR	VU1	VU2
	1	2			1	2	3					
SNUC-1	X			X	X	X	X	X	X	X	X	
SNUC-2					X	X	X		X		X	X
SNUC-3					X	X	X		X	X	X	
SNUP-1						X(1)						
SNUP-2							X(2)					
SNUP-3	X					X(1)		X	X			
SNUEP-1												
SNUEP-2												
SNUEP-3	X			X				X	X	X	X	
SNUEP-4 (3)												
SNUEP-5								X				

- (1) Instalaciones de dotaciones encaminadas a la protección, conocimiento y mejora del medioambiente (centro de observación de aves, vigilancia forestal, etc.), previo informe favorable del organismo autonómico competente en materia de Medio Ambiente.
- (2) Instalaciones de puesta en valor y explotación de yacimientos arqueológicos, sujetas a informe favorable del Organismo Autonómico Competente en materia de Patrimonio Histórico-Artístico y Arqueológico.
- (3) Como usos admisibles en las Vías Pecuarias, tan sólo se admiten los expresamente recogidos en la Orden de 19 de junio de 2000 por la que se regulan las ocupaciones y autorizaciones de usos temporales en Vías Pecuarias.

SNUC-1. Genérico.

SNUC-2. Con tolerancia residencial unifamiliar.

SNUC-3. Con tolerancia para instalaciones dotacionales extensivas.

SNUP-1. Protección de la Sierra de Fuentes.

SNUP-2. Protección del entorno de la Ermita de San Isidro.

SNUP-3. Protección del paisaje de Campiña.

SNUEP-1. Protección de Cauces y Vaguadas.

SNUEP-2. Protección de Zona Arqueológica.

SNUEP-3. Protección de Carreteras.



SNUEP-4. Protección de Vías Pecuarias.

SNUEP-5. Protección de otras infraestructuras.

La admisibilidad de un uso se establece sin perjuicio del cumplimiento de las condiciones generales de todo tipo establecidas en la presente normativa; y en especial, de las particulares que se detallan para cada caso en el apartado siguiente.

11.4. CONDICIONES PARTICULARES DE OBRAS, CONSTRUCCIONES E INSTALACIONES EN SUELO NO URBANIZABLE.

11.4.1. EXPLOTACIONES AGRÍCOLAS Y GANADERAS (NAT1).

I. SUPUESTOS CONTEMPLADOS.

Ejecución de obras, construcciones e instalaciones provisionales o permanentes vinculadas a explotaciones de naturaleza agrícola y ganadera.

II. SUPERFICIE MÍNIMA DE LOS TERRENOS.

A. Las obras, las construcciones y las instalaciones correspondientes a explotaciones de este tipo, así como los usos y las actividades a los que se destinen, sólo podrán legitimarse, autorizarse y ejecutarse cuando la finca o las fincas correspondientes tengan una superficie mínima igual a la superficie mínima dispuesta por la legislación agraria para la Unidad Mínima de Cultivo. En virtud del Decreto 46/1997, de 22 de abril, que establece la extensión de las unidades mínimas de cultivo en la Comunidad Autónoma de Extremadura, se fijan para el municipio de Sierra de Fuentes unas Unidades Mínimas de Cultivo de:

1. Secano: 8 Has.
2. Regadío: 1,5 Has.

B. No obstante lo anterior, dentro del ámbito del SNUP-3, la unidad mínima de superficie para albergar instalaciones ganaderas será de 100 Has.

C. La finca o las fincas quedarán en todo caso vinculadas legalmente a las obras, construcciones e instalaciones y sus correspondientes actividades o usos. Esta vinculación legal implica la afectación real de la finca o fincas a las obras, las construcciones, las dotaciones, los equipamientos o las instalaciones legitimados por la autorización autonómica o licencia municipal pertinentes. Mientras éstas permanezcan vigentes, la finca o las fincas no podrán ser objeto de acto alguno que implique su parcelación, división, segregación o fraccionamiento. La inscripción registral de esta afectación deberá acreditarse ante el Ayuntamiento como requisito para el otorgamiento de la preceptiva licencia.

III. CONDICIONES PARTICULARES.

La realización de obras, construcciones e instalaciones correspondientes a explotaciones de esta naturaleza, así como la implantación y el desarrollo en ellas de las correspondientes actividades y usos, estarán sujetas al cumplimiento de los siguientes requisitos:

**A. DISTANCIAS MÍNIMAS DE INSTALACIONES GANADERAS A NÚCLEOS URBANOS.**

Las distancias mínimas de las instalaciones ganaderas de las categorías 2.^a y 3.^a (pequeña explotación y explotación productiva o industrial) a núcleos urbanos, serán las recogidas en la siguiente tabla:

TIPO DE EXPLOTACIÓN (Especie).	CATEGORÍA 2^a	CATEGORÍA 3^a
	Distancia en metros	Distancia en metros
OVINO-CAPRINO	500	500
VACUNO	500	500
EQUINOS	500	500
PORCINO	500	500
AVES	500	500
CONEJOS	500	500
A. PELETERÍA	500	500
COLMENAS	1.000	1.000
PERROS	1.000	1.000
OTRAS ESPECIES	500	500

Por su parte, las instalaciones ganaderas domésticas (categoría 1^a) podrán enclavarse dentro de los núcleos urbanos siempre y cuando cumplan las condiciones higiénico-sanitarias establecidas en el presente Capítulo.

B. DISTANCIAS MÍNIMAS ENTRE EXPLOTACIONES.

Las distancias mínimas entre explotaciones se ajustarán a las recogidas en la siguiente tabla:

1. Entre explotaciones industriales cunícolas, porcinas y avícolas de distinta especie: 100 m.
2. Entre explotaciones de la misma especie:
 - a) De ganado porcino: 500 m.
 - b) De ganado cunícola: 300 m.
 - c) De ganado avícola: 500 m.
 - d) Ganado ovino, caprino, equino, bovino y ot.: 100 m.
 - e) Se estará a lo previsto en las condiciones particulares del uso de actividades ganaderas, recogidas en el Título 4 de la presente Normativa Urbanística.

C. CONDICIONES DE EDIFICACIÓN.

En todo caso, las construcciones cumplirán las condiciones de aprovechamiento y edificación fijadas en el Capítulo 11.6 del presente Título.



D. OTRAS CONDICIONES.

Se primará la aparición de instalaciones ganaderas extensivas frente a las extensivas, no superando aquéllas las 0,3 UGM/Ha.

IV. RÉGIMEN DE AUTORIZACIÓN Y LICENCIA.

Será necesaria en todo caso, la Licencia Urbanística Municipal. Asimismo, será exigible la previa obtención de Autorización Urbanística de la Comisión de Urbanismo y Ordenación del Territorio de Extremadura, excepto para aquellas instalaciones que se destinen a actividades vinculadas a explotaciones agrícolas acordes con la naturaleza y extensión de la finca; todo ello conforme al artículo 16.3-1.ª del Texto Refundido de la Ley del Suelo de 1992, aplicable en Sierra de Fuentes en virtud de la Ley 13/1997, de 23 de diciembre, reguladora de la actividad urbanística de la Comunidad Autónoma de Extremadura.

A. CONTENIDO DE LA LICENCIA.

La licencia deberá determinar exactamente:

1. Las características del aprovechamiento que se otorga o se estima viable.
2. Las condiciones particulares para su materialización, incluyendo, en todo caso, la fijación de la parte proporcional de los terrenos afectados que deban ser objeto de mejoras ambientales.

B. TRAMITACIÓN.

La licencia se solicitará y tramitará conforme al procedimiento general descrito en el artículo 9 del Reglamento de Servicios de las Corporaciones Locales y en la presente Normativa Urbanística.

C. GARANTÍAS.

1. Será necesaria la presentación de garantía suficiente en orden al cumplimiento de las condiciones impuestas en la licencia, en cualquiera de las formas admitidas en derecho.
2. La cuantía de la garantía total no podrá ser superior al DIEZ por ciento (10%) del presupuesto de ejecución de las obras, construcciones o instalaciones, cubriendo en todo caso el coste de demolición, si así se acordare.

D. VIGENCIA DE LA LICENCIA.

Será necesaria la cobertura formal y material por licencia en vigor.

11.4.2. EXPLOTACIONES DE RECURSOS MINERALES (MIN).

I. SUPUESTOS CONTEMPLADOS.

Extracción o explotación de recursos minerales y establecimientos de beneficio regulados en la legislación minera.



II. RÉGIMEN PARTICULAR.

No estando admitido este uso en ninguna de las categorías de Suelo No Urbanizable en el municipio, se prescinde de determinar su régimen normativo.

11.4.3. DEPÓSITO Y ALMACENAMIENTO (DEA).

I. SUPUESTOS CONTEMPLADOS.

El depósito de materiales, el almacenamiento de maquinaria y el estacionamiento de vehículos, siempre que se realicen enteramente al aire libre y no requieran instalaciones o construcciones de carácter permanente.

II. SUPERFICIE MÍNIMA DE LOS TERRENOS.

- A. Las obras, las construcciones y las instalaciones previstas en estos supuestos, así como los usos y las actividades a los que se destinen, sólo podrán legitimarse, autorizarse y ejecutarse cuando la finca o las fincas correspondientes tengan una superficie mínima de cinco (5) Has.
- B. La finca o las fincas quedarán en todo caso vinculadas legalmente a las obras, construcciones e instalaciones y sus correspondientes actividades o usos. Esta vinculación legal implica la afectación real de la finca o fincas a las obras, las construcciones, las dotaciones, los equipamientos o las instalaciones legitimados por la Autorización Urbanística Autonómica o, en su caso, Licencia Municipal pertinentes. Mientras éstas permanezcan vigentes, la finca o las fincas no podrán ser objeto de acto alguno que implique su parcelación, división, segregación o fraccionamiento. La inscripción registral de esta afectación deberá acreditarse ante el Ayuntamiento como requisito para el otorgamiento de la preceptiva licencia.

III. CONDICIONES PARTICULARES.

La realización de obras, construcciones e instalaciones previstas en el presente artículo y la implantación y el desarrollo en ellas de las correspondientes actividades y usos estarán sujetas al cumplimiento de los siguientes requisitos:

- A. Se destinará a restauración paisajística un mínimo del diez por ciento (10%) de la superficie total de los terrenos afectados, para proteger del impacto de la instalación los valores naturales de los terrenos y su entorno.
- B. Las instalaciones deberán situarse en lugares no visibles desde las vías de comunicación o acceso a las poblaciones.
- C. Incorporarán instalaciones para evitar que las aguas pluviales puedan contaminar los acuíferos subterráneos o los terrenos circundantes. Se situarán fuera de las zonas de cauces.

IV. RÉGIMEN DE AUTORIZACIÓN Y LICENCIA.

Será preceptiva la obtención de Autorización Urbanística Autonómica, así como la obtención de Licencia Urbanística Municipal.



A. CONTENIDO DE LA AUTORIZACIÓN O LICENCIA.

Deberá determinar exactamente:

1. Las características del aprovechamiento que se otorga y legitima.
2. Las condiciones particulares para su materialización, incluyendo, en todo caso, la fijación de la parte proporcional de los terrenos afectados que deban ser objeto de mejoras paisajísticas, que nunca podrá ser inferior al diez por ciento (10%) de la superficie total de los terrenos.

B. TRAMITACIÓN.

La tramitación se desarrollará conforme al siguiente procedimiento.

1. La petición se solicitará directamente ante el Ayuntamiento, con justificación en su caso de la utilidad pública o interés social, acompañada de la documentación técnica suficiente y elaborada con el grado de detalle preciso para poder evaluar la conveniencia del acto o de la actividad objeto de la solicitud.
2. El Ayuntamiento emitirá un informe que, junto con la documentación presentada, se elevará por éste a la Comisión de Urbanismo y Ordenación del Territorio de Extremadura.
3. El expediente se someterá a un trámite de información pública durante al menos 15 días, solicitándose simultáneamente informe de las consejerías competentes por razón de las características del acto o de la actividad objeto de la solicitud. Se anunciará la apertura de este trámite en el Boletín Oficial de la Provincia y en al menos uno de los periódicos de mayor difusión en ella.
4. Se dará audiencia al interesado por plazo mínimo de diez días para alegaciones y, en su caso, modificación o corrección de las características técnicas del acto o de la actividad pretendidos que los organismos competentes consideren necesario requerir.
5. La Comisión de Urbanismo y Ordenación del Territorio de Extremadura dictará resolución motivada sobre la solicitud. En su caso, conforme al contenido de la resolución, se podrá solicitar al interesado evaluación de impacto ambiental y territorial.
6. Una vez concedida la Autorización Urbanística Autonómica se procederá a la concesión de la Licencia Municipal.

C. GARANTÍAS.

A los efectos del afianzamiento de cumplimiento de las condiciones de autorización y licencia, los interesados deberán, una vez otorgada la correspondiente licencia municipal, prestar garantía, en cualquiera de las formas admitidas en derecho, ante el Ayuntamiento, por importe máximo del DIEZ por ciento (10%) del coste de la totalidad de las obras o los trabajos objeto de dicha garantía, sin cuyo requisito no podrá darse comienzo a la ejecución de las obras, ni serán eficaces los actos autonómico y municipal que legitimen éstas.



D. COBERTURA POR LICENCIA EN VIGOR.

1. Las licencias municipales se otorgarán por plazo determinado que, cuando no se consigne expresamente, será de DIEZ (10) años.
2. La solicitud de licencia municipal deberá ir acompañada del pertinente y detallado plan de restauración y programa de mejora paisajística, así como del Estudio de Impacto Ambiental cuando haya sido requerido por la Comisión de Urbanismo y Ordenación del Territorio de Extremadura en el trámite de la Autorización Autonómica.
3. El mero transcurso del plazo sin haberse solicitado y concedido la correspondiente prórroga, determina, sin necesidad de trámite o declaración administrativa alguna, la caducidad de la licencia y de la calificación urbanística, determinando el cese de la actividad o el uso legitimado por ellas.

E. OBLIGACIONES DE LOS PROPIETARIOS.

1. El propietario de los terrenos y también, solidariamente con el anterior, el titular de la licencia, si fuera distinto, deberá realizar todos los trabajos y las obras precisos para corregir los efectos derivados de las actividades o los usos desarrollados y reponer los terrenos a su estado originario o, en su defecto, el que determine la administración, conforme al correspondiente Plan de Restauración.
2. La caducidad de la licencia determinará, sin necesidad de requerimiento u orden de ejecución algunos, el comienzo del cómputo de los plazos de ejecución previstos en dicho plan.

11.4.4. EQUIPAMIENTOS Y GRANDES INDUSTRIAS (EQP-IND).

I. SUPUESTOS CONTEMPLADOS.

La implantación y funcionamiento de cualquier clase de dotación o equipamiento colectivo, así como de instalaciones o establecimientos de carácter industrial.

II. SUPERFICIE MÍNIMA DE LOS TERRENOS.

- A. Las obras, las construcciones y las instalaciones previstas en estos supuestos, así como los usos y las actividades a los que se destinen, sólo podrán legitimarse, autorizarse y ejecutarse cuando la finca o las fincas correspondientes tengan una siguiente superficie mínima de TRES (3) Has., siempre que no procedan de segregación.
- B. La finca o las fincas quedarán en todo caso vinculadas legalmente a las obras, construcciones e instalaciones y sus correspondientes actividades o usos. Esta vinculación legal implica la afectación real de la finca o fincas a las obras, las construcciones, las dotaciones, los equipamientos o las instalaciones legitimados por la Autorización Urbanística Autonómica o, en su caso, Licencia Municipal pertinentes. Mientras éstas permanezcan vigentes, la finca o las fincas no podrán ser objeto de acto alguno que implique su parcelación, división, segregación o fraccionamiento. La inscripción registral de esta afectación deberá acreditarse ante el Ayuntamiento como requisito para el otorgamiento de la preceptiva licencia.



III. CONDICIONES PARTICULARES.

La realización de obras, construcciones e instalaciones previstas en el presente artículo, y la implantación y el desarrollo en ellas de las correspondientes actividades y usos, estarán sujetas al cumplimiento de los siguientes requisitos:

- A. En todo caso, las construcciones cumplirán las condiciones de aprovechamiento y edificación fijadas en el Capítulo 11.6 del presente Título.
- B. Se estará a lo previsto en las condiciones particulares de los usos de Equipamiento e Industria, recogidas en el Título 4 de la presente Normativa Urbanística.
- C. Se destinará a zona de mejora paisajística un mínimo del cincuenta por ciento (50%) de la superficie total de los terrenos afectados, para preservar y realzar los valores naturales de los terrenos y su entorno.
- D. Con cargo exclusivo a la correspondiente actuación, se resolverán satisfactoriamente las infraestructuras y los servicios precisos para su funcionamiento interno, así como la conexión de éstos con las redes de infraestructuras y servicios exteriores y la incidencia que supongan en la capacidad y la funcionalidad de éstas.
- E. La autorización de industrias en Suelo No Urbanizable requerirá la previa justificación de la concurrencia de alguna de estas dos circunstancias:
 - 1. La no existencia de otra clase de suelo vacante con calificación industrial para su adecuada ubicación en el municipio.
 - 2. La clasificación de la actividad dentro de la categoría 4ª del uso industrial, definida en el Título 4 de la presente Normativa.
- F. La autorización de dotaciones y equipamientos colectivos en Suelo No Urbanizable requerirá la previa declaración de la utilidad pública o interés social de la instalación o actividad.

IV. RÉGIMEN DE AUTORIZACIÓN Y LICENCIA.

Será preceptiva la obtención de Autorización Urbanística Autonómica, así como la obtención de Licencia Urbanística Municipal.

A. CONTENIDO DE LA AUTORIZACIÓN O LICENCIA.

Deberá determinar exactamente:

- 1. Las características del aprovechamiento que se otorga y legítima.
- 2. Las condiciones particulares para su materialización, incluyendo, en todo caso, la fijación de la parte proporcional de los terrenos afectados que deban ser objeto de mejora paisajística, que nunca podrá ser inferior al CINCUENTA por ciento (50%) de la superficie total de los terrenos.

B. OTROS REQUISITOS.

El régimen particular de estas actuaciones en lo relativo a tramitación, garantías, cobertura de licencia y obligaciones de propietarios, coincide con el establecido para el uso de Depósito y Almacenaje (DEA) recogido en el artículo anterior.



11.4.5. INFRAESTRUCTURAS (INF).

I. SUPUESTOS CONTEMPLADOS.

Actividades indispensables para el establecimiento, funcionamiento, conservación o mantenimiento y mejora de infraestructuras o servicios públicos estatales, autonómicos o locales.

II. SUPERFICIE MÍNIMA DE LOS TERRENOS.

A. Las obras, construcciones e instalaciones previstas en estos supuestos, así como los usos y las actividades a los que se destinen, sólo podrán legitimarse, autorizarse y ejecutarse cuando la finca o las fincas correspondientes tengan una superficie mínima adecuada a las exigencias funcionales de éstos.

B. La finca o las fincas quedarán en todo caso vinculadas legalmente a las obras, construcciones e instalaciones y sus correspondientes actividades o usos. Esta vinculación legal implica la afectación real de la finca o fincas a las obras, las construcciones, las dotaciones, los equipamientos o las instalaciones legitimados por la calificación urbanística o, en su caso, licencia municipal pertinentes. Mientras éstas permanezcan vigentes, la finca o las fincas no podrán ser objeto de acto alguno que implique su parcelación, división, segregación o fraccionamiento. La inscripción registral de esta afectación deberá acreditarse ante el Ayuntamiento como requisito para el otorgamiento de la preceptiva licencia.

III. CONDICIONES PARTICULARES.

La realización de obras, construcciones e instalaciones previstas en el presente artículo y la implantación y el desarrollo en ellas de las correspondientes actividades y usos estarán sujetas al cumplimiento de todos y cada uno de los siguientes requisitos:

A. Se cumplirá la normativa sectorial específica establecida por la legislación correspondiente a cada infraestructura.

B. También se cumplirán las determinaciones de la presente normativa para cada elemento de infraestructura en los Títulos 6 y 8.

C. En cualquier caso, las construcciones cumplirán los requisitos señalados en el apartado 11.6 del presente Título.

IV. RÉGIMEN DE AUTORIZACIÓN Y LICENCIA.

En este supuesto no será necesaria la previa obtención de Autorización Urbanística Autonómica. No obstante, será necesaria en todo caso la Licencia Urbanística Municipal.

A. CONTENIDO DE LA LICENCIA.

La licencia deberá determinar exactamente las características del aprovechamiento que se otorga y legitima.

B. TRAMITACIÓN.

1. En el caso de que se trate de una obra pública de carácter local, la licencia será concedida por el propio Ayuntamiento conforme al procedimiento general establecido.



2. Cuando se trate de una obra de titularidad no municipal, la tramitación se ajustará al siguiente procedimiento:
 - a) El expediente se incoará por el consejero competente en materia de ordenación del territorio y urbanismo, a requerimiento de la Diputación Provincial, Consejería Competente o Administración General del Estado, en función de la titularidad de la infraestructura de que se trate, acompañado siempre de la documentación técnica correspondiente y del informe que merezca ésta.
 - b) Se someterá a un trámite de información pública e informe de las distintas administraciones competentes por razón de las características del acto o de la actividad objeto de la solicitud y del Ayuntamiento, por plazo de un mes como mínimo.
 - c) Se elevará el expediente a la Comisión de Urbanismo y Ordenación del Territorio de Extremadura para que dicte resolución motivada sobre la solicitud.
3. Este acuerdo deberá producirse y notificarse a la administración a cuya iniciativa se hubiera incoado el procedimiento dentro de los tres meses siguientes a la formalización efectiva de dicha iniciativa.
 - a) En su caso, conforme al contenido de la resolución mencionada en el párrafo anterior, se solicitará al interesado por parte de la Consejería competente en materia de ordenación del territorio y urbanismo de evaluación de impacto ambiental y territorial.
 - b) Una vez cumplidos estos trámites, se solicitará al Ayuntamiento la preceptiva Licencia Municipal, dando cumplimiento al artículo 244.1 del Texto Refundido de la Ley del Suelo.

C. OBLIGACIONES DE LOS PROPIETARIOS.

1. El propietario de los terrenos y también, solidariamente con el anterior, el titular de la licencia, si fuera distinto, deberá realizar todos los trabajos y las obras precisas para corregir los efectos derivados de las actividades o los usos desarrollados y reponer los terrenos a su estado originario o, en su defecto, el que determine la administración a la finalización de la actividad o de los usos desarrollados en la realización de las obras, construcciones o instalaciones correspondientes, conforme al correspondiente Plan de Restauración.
2. A los efectos de lo dispuesto en el párrafo anterior, no podrá darse curso a ninguna licencia o autorización urbanística sin que a la misma se acompañe el pertinente y detallado Plan de Restauración.

11.4.6. SERVICIOS DE CARRETERAS (CAR).

I. SUPUESTOS CONTEMPLADOS.

Los servicios integrados en Áreas de Servicio de todo tipo de carreteras, así como las instalaciones complementarias a su servicio.



II. SUPERFICIE MÍNIMA DE LOS TERRENOS.

- A. Las obras, las construcciones y las instalaciones previstas en este artículo, así como los usos y las actividades a los que se destinen, sólo podrán legitimarse, autorizarse y ejecutarse cuando la finca o las fincas correspondientes tengan una superficie mínima adecuada a las exigencias funcionales de aquéllas.
- B. La finca o las fincas quedarán en todo caso vinculadas legalmente a las obras, construcciones e instalaciones y sus correspondientes actividades o usos. Esta vinculación legal implica la afectación real de la finca o fincas a las obras, las construcciones, las dotaciones, los equipamientos o las instalaciones legitimados por la calificación urbanística o, en su caso, licencia municipal pertinentes. Mientras éstas permanezcan vigentes, la finca o las fincas no podrán ser objeto de acto alguno que implique su parcelación, división, segregación o fraccionamiento. La inscripción registral de esta afectación deberá acreditarse ante el Ayuntamiento como requisito para el otorgamiento de la preceptiva licencia.

III. CONDICIONES PARTICULARES.

La realización de obras, construcciones e instalaciones previstas en el presente artículo y la implantación y el desarrollo en ellas de las correspondientes actividades y usos estarán sujetas al procedimiento reglado en la correspondiente legislación de carreteras, con las siguientes particularidades:

A. ÁREAS DE SERVICIOS.

El organismo titular de la vía (Diputación Provincial, Consejería competente en materia de carreteras o, en su caso, el órgano competente de la administración estatal), solicitará a la Consejería competente en materia de ordenación del territorio y urbanismo informe preceptivo y vinculante acerca de la compatibilidad con la ordenación del territorio y de la parte proporcional de los terrenos que deba ser objeto de mejoras paisajísticas para preservar los valores naturales de los terrenos y de su entorno.

B. INSTALACIONES COMPLEMENTARIAS AL SERVICIO DE LAS CARRETERAS.

Las obras, construcciones e instalaciones consideradas como tales precisarán de un informe preceptivo y vinculante de la Consejería competente en materia de ordenación del territorio y urbanismo que versará sobre la ordenación urbanística y territorial y el establecimiento de medidas correctoras y de integración paisajística.

C. EVALUACIÓN DE IMPACTO AMBIENTAL.

Podrá exigirse evaluación de impacto ambiental de conformidad con la legislación aplicable.

D. PARTICIPACIÓN MUNICIPAL.

1. La Consejería competente en materia de ordenación del territorio y urbanismo solicitará informe al Ayuntamiento, quien deberá evacuarlo en plazo no superior a QUINCE (15) días hábiles.
2. Todas las obras, construcciones e instalaciones a que se refiere este artículo están sujetos a la previa obtención de licencia municipal.



11.4.7. VIVIENDA UNIFAMILIAR.

I. SUPUESTOS CONTEMPLADOS.

Construcción de viviendas unifamiliares, en dos supuestos diferenciados:

- A. Vivienda auxiliar vinculada a algún otro uso admitido en Suelo No Urbanizable (VU1).
- B. Vivienda aislada en localizaciones donde no exista riesgo de formación de núcleo de población o en Suelo No Urbanizable Común de Tolerancia residencial (VU2).

II. SUPERFICIE MÍNIMA DE LOS TERRENOS.

A. Las obras, las construcciones y las instalaciones previstas en estos supuestos, así como los usos y las actividades a los que se destinen, sólo podrán legitimarse, autorizarse y ejecutarse cuando la finca o las fincas correspondientes tengan la siguiente superficie mínima:

- 1. Viviendas unifamiliares vinculadas a otro uso: La establecida con carácter general para el uso al cual esté vinculada la vivienda.
- 2. Viviendas unifamiliares aisladas:
 - a) SNUC de tolerancia residencial: 2.500 m².
 - b) SNUC genérico: 10.000 m².

B. La finca o las fincas quedarán en todo caso vinculadas legalmente a las obras, construcciones e instalaciones y sus correspondientes actividades o usos. Esta vinculación legal implica la afectación real de la finca o fincas a las obras, las construcciones, las dotaciones, los equipamientos o las instalaciones legitimados por la Autorización Urbanística Autonómica o, en su caso, Licencia Municipal pertinentes. Mientras éstas permanezcan vigentes, la finca o las fincas no podrán ser objeto de acto alguno que implique su parcelación, división, segregación o fraccionamiento. La inscripción registral de esta afectación deberá acreditarse ante el Ayuntamiento como requisito para el otorgamiento de la preceptiva licencia.

III. CONDICIONES PARTICULARES.

La realización de obras, construcciones e instalaciones previstas en el presente artículo y la implantación y el desarrollo en ellas de las correspondientes actividades y usos estarán sujetas al cumplimiento de todos y cada uno de los siguientes requisitos:

A. En las Áreas de Tolerancia Residencial, se establecen unas capacidades máximas de consolidación para cada una de las diferentes áreas clasificadas dentro de esta categoría, conforme a la siguiente tabla:

ÁREA DE TOLERANCIA	N.º MÁX. DE VIV.
CORRAL DEL TORO	113
EL SEÑORITO	201
LA CALLEJA	101
TOTAL	415



- B. Resto del SNU: El proyecto que se presente con la solicitud de licencia deberá incluir justificación razonada de que no existe riesgo de formación de Núcleo de Población, tal y como se define en 11.9.
- C. En todo caso, las construcciones cumplirán las condiciones de aprovechamiento y edificación fijadas en el Capítulo 11.6 del presente Título.
- D. Se estará a lo previsto en las condiciones particulares del uso Residencial, recogidas en el Título 4 de la presente Normativa Urbanística.
- E. Con cargo exclusivo a la correspondiente actuación, se resolverán satisfactoriamente las infraestructuras y los servicios precisos para su funcionamiento interno, así como la conexión de estos con las redes de infraestructuras y servicios exteriores y la incidencia que supongan en la capacidad y la funcionalidad de éstas.

IV. RÉGIMEN DE AUTORIZACIÓN Y LICENCIA.

Será preceptiva la obtención de Autorización Urbanística Autonómica, así como la obtención de Licencia Urbanística Municipal.

A. CONTENIDO DE LA AUTORIZACIÓN O LICENCIA.

Deberá determinar exactamente:

1. Las características del aprovechamiento que se otorga y legitima.
2. Las condiciones particulares para su materialización.

B. RÉGIMEN PARTICULAR.

El régimen particular de estas actuaciones en lo relativo a tramitación, garantías, cobertura de licencia y obligaciones de propietarios, se ajustará a:

1. Viviendas anejas: El establecido para el uso al cual esté vinculada la vivienda.
2. Viviendas aisladas: Coincide con el establecido para el uso de Depósito y Almacenaje (DEA) recogido en el presente Capítulo.

11.4.8. DOCUMENTACIÓN DE LAS SOLICITUDES DE AUTORIZACIÓN AUTONÓMICA Y LICENCIA MUNICIPAL.

- I. Memoria justificativa del cumplimiento de las condiciones que fija la legislación sectorial aplicable, así como de las específicas de las presentes Normas Subsidiarias, comprensiva de los siguientes extremos:
 - A. Objeto de la edificación proyectada en relación con la explotación que se desarrolla o se proyecta desarrollar en la finca.
 - B. Descripción de la finca, que aporte información sobre: propiedad, uso actual, linderos, superficie, referencias catastrales, servidumbres y cargas.
 - C. De existir, se describirán asimismo todas y cada una de las edificaciones existentes sobre la finca, detallando usos actuales, y previstos, superficies edificadas, alturas,



materiales de cubrición y cerramiento y cualquier otro dato que sirva para completar la descripción.

D. Para cada una de ellas deberá especificarse su función en la explotación agraria o instalación de que se trate, aportando en cualquier caso los planos necesarios para su correcta comprensión a escala mínima 1:500.

II. Proyecto básico de la edificación o instalación para que se solicita autorización, en donde quedan claramente especificados los usos previstos, superficies edificadas, alturas, huecos exteriores y distribución interior, así como los tratamientos superficiales, texturas, colores y materiales a emplear en cerramientos, cubiertas, carpinterías y cualquier elemento exterior.

Se describirán las soluciones de acceso, abastecimiento de agua, saneamiento, depuración y suministro de energía, salvo cuando las características propias de la instalación lo hagan innecesario.

La escala de los planos será la adecuada para su correcta comprensión.

III. Plano de situación de la finca con delimitación de ésta, recomendándose la utilización del plano de clasificación del suelo de estas Normas.

IV. Plano de localización de las construcciones previstas y existentes en relación con la finca a la escala adecuada, nunca inferior a la 1:5.000. De no ser este plano el del Catastro de Rústica, deberá acompañarse en todo caso como documentación complementaria.

V. Certificado del Registro de la Propiedad del Dominio de las Cargas de la finca, en la que conste propietario, superficie y linderos.

VI. Con carácter particular:

A. Si se trata de una instalación de utilidad pública o interés social se tendrán que justificar estos extremos así como la necesidad de su emplazamiento en el medio rural.

B. Si se trata de una instalación que produzca vertidos residuales al medio circundante de cualquier tipo, se justificará documentalmente la solución de tratamiento y depuración de estos residuos, previa elaboración de un estudio de impacto ambiental.

C. Si en el expediente se incluye una vivienda, deberá justificarse:

1. En caso de tratarse de vivienda auxiliar de explotación agropecuaria, justificación de que es necesaria para el funcionamiento de la explotación a la que está vinculada.

2. En SNU de Tolerancia Residencial, justificación de que su implantación no supone la superación del número máxima de viviendas establecido para la zona.

3. En el resto del SNU, justificación de que no se origina riesgo de formación de núcleo de población con arreglo a los criterios del apartado 11.9 del presente Título.

D. Será imprescindible acompañar a la solicitud la documentación acreditativa del deslinde del dominio público si la finca es colindante con una vía pecuaria, camino, cauce, laguna o embalse público; si la instalación se pretende ubicar a menos de sesenta



metros del eje de alguno de estos elementos, o si de alguna otra manera queda afectada por la misma.

VII. De estimarlo necesario, tanto el Ayuntamiento como la Comisión de Urbanismo y Ordenación del Territorio de Extremadura, podrán solicitar del interesado la aportación de documentación adicional relativa a la acreditación de la condición de agricultor del peticionario, al Plan de Explotación de la finca, a la viabilidad económica de dicha explotación, a la corrección de su impacto sobre el medio o a cualquier otro aspecto que se considere necesario para la resolución del expediente.

VIII. Proyecto técnico. Una vez concedida la Autorización Autonómica, el Ayuntamiento resolverá sobre la concesión de la licencia de obras. En el caso de que en el expediente de autorización no se hubiere incluido el proyecto de ejecución de la instalación, habiéndose presentado únicamente proyecto básico, el solicitante deberá aportar dicho proyecto al Ayuntamiento en un plazo máximo de cuatro meses, pasado el cual se considerará caducada la licencia. Dicho proyecto se adecuará a todas y cada una de las determinaciones con que se hayan otorgado la calificación urbanística y la licencia, requisito sin el cual la licencia será anulable.

11.5. SEGREGACIONES EN SUELO NO URBANIZABLE.

11.5.1. CONCEPTO DE SEGREGACIÓN EN SUELO NO URBANIZABLE.

El presente Capítulo regula toda alteración material de la estructura de propiedad mediante actos de división de una o varias fincas, con independencia de cual sea su denominación a efectos de la legislación hipotecaria, así como todos aquellos actos de trascendencia física sobre la estructura de la propiedad aunque sean meras declaraciones formales contenidas en documentos públicos o privados, inscritos o no en el Registro de la Propiedad.

En cualquier caso, para considerar un acto de este tipo como segregación en Suelo No Urbanizable, será requisito indispensable que tanto la propiedad inicial como las resultantes estén incluidas íntegramente en esta clase suelo.

11.5.2. RÉGIMEN GENERAL DE LAS SEGREGACIONES EN S.N.U.

Las segregaciones en Suelo No Urbanizable están sujetas a las siguientes reglas generales.

I. LEGISLACIÓN AGRARIA.

En Suelo no Urbanizable sólo podrán realizarse actos que tengan por objeto la segregación o división de terrenos o fincas, cuando sean plenamente conformes con la legislación agraria.

En particular, se estará a lo dispuesto en el Título II de la Ley 19/1995, de 4 de julio, sobre modernización de explotaciones agrarias, donde se regula el régimen de unidades mínimas de cultivo.

El Decreto 46/1997, de 22 de abril, establece la extensión de las unidades mínimas de cultivo en la Comunidad Autónoma de Extremadura, fijándose para el municipio de Sierra de Fuentes en:



- Secano: 8 Has.
- Regadío: 1,5 Has.

II. RÉGIMEN DE LICENCIAS Y AUTORIZACIONES.

- A. Las segregaciones en suelo no urbanizable estarán sujetas a la previa concesión de licencia municipal, que se solicitará acompañando la documentación escrita y gráfica suficiente para la precisa descripción y total identificación del acto pretendido. Son nulos a todos los efectos legales los actos que se realicen sin previa licencia municipal. En el procedimiento de otorgamiento de la licencia será preceptivo y, además, vinculante en caso de ser desfavorable, el informe de la Consejería competente en materia de agricultura, salvo lo dispuesto en el párrafo siguiente.
- B. Cuando para la realización de obras, construcciones e instalaciones y la implantación de usos, fuera necesario Autorización Urbanística Autonómica, dicha autorización implicará el informe favorable a la segregación que, en su caso, pudiera ser precisa en desarrollo de la actuación; siempre que al tiempo de solicitarse la citada autorización se hubieran precisado las características de la segregación.
- C. La licencia municipal para las segregaciones en suelo no urbanizable sólo se concederá cuando se compruebe que no se trata de una parcelación urbanística encubierta y cuando no de lugar a parcelas de extensión inferior a la unidad mínima de cultivo, entendiéndose por ésta, en función del carácter de los terrenos, la establecida por la legislación agraria vigente.
- No obstante, cuando parte de una parcela matriz sea objeto de clasificación urbanística como Suelo Urbano o Apto para Urbanizar y otra como Suelo No Urbanizable, podrá autorizarse su segregación en dos parcelas coincidiendo con las distintas clasificaciones de suelo, aunque la parte resultante en SNU tenga dimensión inferior a la Unidad Mínima de Cultivo.
- D. Los notarios y registradores de propiedad no procederán a autorizar e inscribir, respectivamente, escritura de división de terrenos, sin que se acredite previamente el otorgamiento de la licencia de segregación, que los primeros deberán testimoniar en el documento.
- E. No están sujetas al trámite de licencia las segregaciones de fincas rústicas resultantes de un expediente de expropiación.

III. PROHIBICIONES.

- A. En Suelo no Urbanizable quedan expresamente prohibidas las parcelaciones urbanísticas.
- Se presumirá que una parcelación es urbanística cuando en una finca matriz se realicen obras de urbanización, subdivisión del terreno en lotes, o edificación, de forma conjunta. También se presumirá la existencia de parcelación urbanística cuando aun no tratándose de una actuación conjunta, pueda deducirse la existencia de un plan de urbanización unitario, o se pueda dar lugar a la constitución de un núcleo de población conforme a la definición contenida en el apartado 11.9 del presente Título.
- B. En ningún caso se autorizarán segregaciones que entrañen riesgo de formación de núcleo de población de acuerdo con los criterios que se establecen en el citado apartado 11.



- C. No se podrá autorizar una segregación en suelo no urbanizable cuando, como resultado de la misma, las edificaciones que en ella estuvieran implantadas con anterioridad resultaren fuera de ordenación en aplicación de las determinaciones de esta Normativa.
- D. No podrá autorizarse una segregación en suelo no urbanizable cuando, como consecuencia de la misma, resultasen incumplidas las condiciones impuestas en cualquier calificación urbanística o licencia anterior; ni cuando resulten alteradas substancialmente las condiciones en base a las cuales fue autorizada anteriormente otra segregación o edificación.

IV. EXCEPCIONES.

El régimen detallado en este artículo no será de aplicación a los actos de segregación o división de terrenos o fincas que se deriven o traigan causa de obras e infraestructuras públicas, servicios públicos o construcciones o instalaciones vinculadas a la ejecución, el mantenimiento o el funcionamiento de unas u otros.

V. PROTECCIÓN DEL DOMINIO PÚBLICO.

Cuando la finca matriz sea colindante con una vía pecuaria, o con un camino, cauce, laguna o embalse público, será preceptivo que, con carácter previo a la licencia se proceda al deslinde del dominio público. En el supuesto de que éste hubiera sido invadido por dicha finca, el otorgamiento de la licencia estará condicionado a que, previamente, se haya procedido a la restitución del dominio público, rectificando el cerramiento en su caso.

11.5.3. TRAMITACIÓN Y DOCUMENTACIÓN DE LAS SOLICITUDES DE LICENCIA DE SEGREGACIÓN EN SUELO NO URBANIZABLE.

Para obtener la licencia municipal se realizará una solicitud única. Esta se presentará ante el Ayuntamiento, que remitirá el expediente a la Comisión de Urbanismo y Ordenación del Territorio de Extremadura, acompañado de informe emitido por la Corporación Municipal.

Cuando el informe municipal sea desfavorable, ésta circunstancia no interrumpirá el trámite del expediente, debiendo remitirse en todo caso a la citada Consejería.

La documentación mínima, por duplicado, que deberá contener la solicitud de autorización para las segregaciones en suelo no urbanizable, será la siguiente:

- I. Memoria justificativa tanto del cumplimiento de las condiciones específicas de las presentes Normas Subsidiarias de Planeamiento, como de las disposiciones legales vigentes que sean de aplicación en donde se deberá recoger:
 - A. Objetivos de la segregación.
 - B. Descripción de la finca matriz, propiedad actual, usos, linderos, superficie, referencias catastrales, servidumbres y cargas.
 - C. Fincas resultantes de la segregación, describiendo para cada una de ellas como mínimo su superficie, servidumbre y cargas.
 - D. De existir, se describirán asimismo todas y cada una de las edificaciones existentes sobre la finca matriz, sus usos actuales y previstos, superficies edificadas, alturas,



materiales de cubrición y cerramiento y cualquier otro dato que sirva para completar la descripción. Para cada una de ellas deberá justificarse su adecuación a la naturaleza y destino de la parcela a la que se adscribe y, en el caso de tratarse de viviendas, su necesidad para la explotación agraria de la parcela y el modo en que queda establecida su vinculación a la misma.

- II. Plano de situación de la finca a escala adecuada recomendándose la utilización del plano 1:25.000 de clasificación del suelo de estas Normas.
- III. Plano de detalle. Plano parcelario catastral autorizado, con expresión gráfica de la finca matriz y de las resultantes, así como localización de las edificaciones existentes, si las hubiera, siendo la escala recomendada la 1:5.000.
- IV. De estimarlo necesario, tanto el Ayuntamiento como la Consejería competente en materia de ordenación del territorio y urbanismo, podrán solicitar del interesado la aportación de documentación adicional relativa a escrituras de propiedad de la finca, certificación catastral de su superficie, edificaciones existentes, deslinde de vías pecuarias, caminos, cauces, lagunas o embalses públicos o en cualquier otro aspecto que se considere necesario para la resolución del expediente.
- V. Certificado del Registro de la Propiedad del Dominio de Cargas de la finca, en la que conste propietario, superficie y linderos.

11.6. CONDICIONES DE APROVECHAMIENTO Y EDIFICACIÓN.

11.6.1. CONDICIONES DE PARCELA.

A los efectos de legitimación de obras, construcciones e instalaciones en Suelo No Urbanizable, así como de los usos y actividades a que estas se destinen, será necesario el cumplimiento de la condición de superficie mínima de los terrenos que, para cada caso, se regula en el Capítulo 11.4 de la presente Normativa.

Las obras, construcciones e instalaciones en Suelo No Urbanizable, para ser autorizadas, deberán vincularse a fincas independientes que reúnan dichas condiciones de parcela mínima.

Se entenderá cumplida la condición de parcela mínima cuando, aún disponiendo la construcción o instalación de una finca de superficie inferior a la parcela mínima, se vinculen otras fincas a dicha instalación de forma que alcancen en conjunto dicha dimensión mínima.

En tales supuestos, y con carácter previo a la licencia, deberá procederse por el propietario a agrupar las diferentes fincas, describiéndolas con total precisión en el título de la agrupación, así como a inscribir la resultante como una sola finca y bajo un solo número registral, con expresa mención de que, aun no siendo colindantes, forman en conjunto una "unidad orgánica de explotación". Todo ello de conformidad con los artículos 44 y 45 del Reglamento Hipotecario.

La concesión de la Autorización Autonómica y de la Licencia Municipal, determinará la indivisibilidad de la finca resultante de la agrupación y la necesidad de inscripción de dicho extremo por el propietario en el Registro, sin cuyo requisito la calificación no producirá efecto alguno.



11.6.2. CONDICIONES DE LA EDIFICACIÓN.

I. ALTURA.

- A. La altura máxima permitida será de siete metros (7 m) entre la cara superior del forjado o solera del edificio (o de cada volumen edificado) y el alero de la cubierta. Esta altura podrá corresponder a una única planta o, como máximo, a dos plantas (Baja + 1).
- B. En cualquier caso la cumbrera o punto mas alto de la cubierta sin contar los conductos de ventilación o chimenea, no superará los ocho metros (8 m) medidos desde la cara superior del forjado o solera del edificio.
- C. La altura máxima desde el alero a cualquier punto del terreno circundante no superará los siete metros (7 m).
- D. Los diferentes volúmenes edificables deberán adaptarse a las condiciones topográficas de la parcela banqueándose de forma que no se superen los citados límites.

II. UBICACIÓN EN EL TERRENO Y RETRANQUEOS.

- A. La edificación se situará en el terreno atendiendo a criterios de favorecer la continuidad del suelo libre de edificación (evitando su fragmentación con edificaciones, cerramientos interiores, etc.), mínimo impacto ambiental, ahorro de energía y confort climático.
- B. Se establecen en Suelo No Urbanizable los siguientes retranqueos mínimo a lindero de parcela, para cualquier edificación:
 - 1. SNUC: La mitad de la altura del edificio, medida en metros.
 - 2. SNU protegido: 5 m.
- C. No obstante lo anterior, para aquellas instalaciones de almacenaje, tratamiento, y/o manufactura de productos peligrosos, inflamables o explosivos (por ejemplo depósitos de gas, polvorines, fabricación de alcoholes, etc.) se establece un retranqueo mínimo a cualquier lindero de la parcela de veinte (20) metros, siempre que la normativa específica de aplicación a dichas instalaciones no imponga condiciones más restrictivas.
- D. La edificación deberá retranquearse como mínimo seis (6) metros a cada lado del eje de los caminos públicos, sin perjuicio de mayores limitaciones que pudieran derivarse de la propia configuración parcelaria del camino, que puede tener un ancho superior a 12 metros, o del régimen específico de las Vías Pecuarias.
- E. En la proximidad de cauces, lagunas y embalses públicos, la edificación deberá retranquearse en toda su longitud una anchura mínima de quince (15) metros del terreno cubierto por las aguas en las máximas crecidas ordinarias, respetándose en todo caso la zona de servidumbre de cinco (5) metros establecida por la Ley de Aguas. Con independencia del dominio, las construcciones y cerramientos que limiten con esta zona, deberán realizarse con soluciones constructivas y materiales tales que no interrumpen el discurrir de las aguas pluviales hacia sus cauces, no alteren los propios cauces ni favorezcan la erosión o arrastre de tierras.

En todo caso, en estas zonas se exigirá informe favorable de la Confederación Hidrográfica del Tajo, previo a cualquier actuación.



III. EDIFICABILIDAD Y OCUPACIÓN DE PARCELA.

A. Se establece una edificabilidad máxima sobre parcela neta en Suelo No Urbanizable, para todas aquellas construcciones e instalaciones autorizables en esta clase de suelo en virtud de la presente normativa, que se fija diferenciadamente en función de la categoría de que se trate dentro de esta clase de suelo:

1. SNUC-1: Común Genérico: 0,1 m²/m².
2. SNUC-2: Tolerancia residencial: 0,14 m²/m².
3. SNUC-3: Tolerancia Dotacional.
 - a) "El Valle": 2.230 m² construidos.
 - b) "La Dehesa": 3.970 m² construidos.
4. SNUP y SNUEP 0,01 m²/m².

B. Asimismo, se establece un índice máximo de ocupación de parcela por las edificaciones, que también se fija diferenciadamente en función de la categoría de que se trate dentro de esta clase de suelo:

1. SNUC-1: Común Genérico: 10%.
2. SNUC-2: Tolerancia residencial: 7%.
3. SNUC-3: Tolerancia Dotacional: 0,5%.
4. SNUP y SNUEP: 0,5%.

No obstante, se podrá actuar superficialmente sobre otro 30% de la parcela para desarrollar actividades al aire libre propias o anejas al uso principal no agrario (por ejemplo playas de estacionamiento, pistas deportivas, etc.), debiendo quedar el resto en su estado natural, o bien con las operaciones propias de las labores agrícolas o con operaciones de integración y mejora paisajística basadas en la plantación de especies vegetales arbóreas y arbustivas propias de la zona.

IV. CUBIERTAS.

La composición de las cubiertas se adaptará en lo posible a las soluciones de la arquitectura tradicional de la zona, resolviéndose a base de faldones, de inclinación similar a los habituales en el entorno, quedando prohibida la utilización de cubiertas planas.

V. CERRAMIENTOS DE FINCAS.

- A. La parte opaca de los cerramientos se resolverá con soluciones adaptadas a las tradicionales de la zona, no pudiendo sobrepasar en ningún caso un metro de altura.
- B. Se prohíbe expresamente la incorporación de materiales y soluciones potencialmente peligrosas, tales como vidrios, espinos, filos y puntas.
- C. El cerramiento deberá retranquearse como mínimo seis (6) metros a cada lado del eje de los caminos públicos, sin perjuicio de mayores limitaciones que pudieran derivarse



de la propia configuración parcelaria del camino, que puede tener un ancho superior a 12 metros.

- D. En la proximidad de cauces, lagunas y embalses públicos, los cerramientos deberán retranquearse, en toda su longitud, una anchura mínima de cinco (5) metros, del terreno cubierto por las aguas en las máximas crecidas ordinarias. Con independencia de su dominio, deberán realizarse con soluciones constructivas y materiales tales que no interrumpan el discurrir de las aguas pluviales hacia sus cauces, no alteren los propios cauces ni favorezcan la erosión o arrastre de tierras.

VI. COBERTIZOS O ALMACENES AGRÍCOLAS.

Los cobertizos para almacén de herramientas y utensilios que se autoricen en Suelo No Urbanizable, cumplirán las siguientes condiciones:

- A. Su dimensión máxima será de 15 m² construidos, en una planta.
- B. Su altura máxima será de tres metros (3 m).
- C. Su cubierta se resolverá en teja cerámica.
- D. Se prohíbe expresamente la instalación, con la cobertura de una autorización de este tipo, de elementos tales como casetas metálicas prefabricadas, caravanas remolcables (roulottes), etc.

11.6.3. CONDICIONES HIGIÉNICAS DE SANEAMIENTO Y SERVICIOS.

- A. Los saneamientos y servicios deberán quedar justificados en la solicitud de autorización o de aprobación cuando así proceda, y según sea el tipo de construcción o instalación, el acceso, abastecimiento de agua, evacuación de residuos, saneamiento, depuración apropiada al tipo de residuos que se produzcan y suministro de energía; así como las soluciones técnicas adoptadas en cada caso.
- B. En cualquier caso será competencia del Ayuntamiento o de la Consejería competente en materia de ordenación del territorio y urbanismo, solicitar del promotor, previamente a la calificación urbanística, la modificación de los medios adoptados para cualquiera de estos servicios y, en particular, para la depuración de aguas residuales y vertidos de cualquier tipo, cuando, de la documentación señalada en el párrafo anterior, se desprenda técnicamente la incapacidad de los medios existentes o proyectados para depurar adecuadamente.
- C. Asimismo, en las construcciones e instalaciones existentes que fuesen focos productores de vertidos de cualquier tipo de forma incontrolada, se deberán instalar, o mejorar en su caso, los correspondientes dispositivos de depuración, seguridad y control, a efectos de restituir al medio natural sus condiciones originales, sin perjuicio de las sanciones que pudiesen derivarse de dicha situación, siendo potestad del Ayuntamiento y Órgano Administrativo competente ordenar la ejecución de dichas obras con cargo a los propietarios e inhabilitar la edificación o instalación para el uso que lo produzca hasta tanto no se subsane.
- D. Los vertidos sólidos, líquidos y gaseosos se regularán por lo establecido en los Capítulos 6 y 7 de la presente Normativa, así como por la legislación sectorial que les fuere de aplicación.



11.6.4. CONDICIONES ESTÉTICAS.

I. CONDICIONES ESTÉTICAS GENERALES.

Toda edificación o instalación en Suelo No Urbanizable deberá cuidar al máximo su diseño y elección de materiales colores y texturas a utilizar, tanto en paramentos verticales como en cubiertas y carpinterías, con el fin de conseguir la máxima adecuación al entorno, quedando expresamente prohibida la utilización de materiales brillantes o reflectantes para cualquier elemento o revestimiento exterior.

II. INTEGRACIÓN PAISAJÍSTICA.

Será obligatoria la adopción de medidas complementarias encaminadas a atenuar el impacto visual y paisajístico de las instalaciones que se planteen, mediante la utilización de elementos naturales del entorno (vegetación, roca, etc.).

III. CONDICIONES ESPECÍFICAS.

En cualquier caso, será potestad del Ayuntamiento y de los Órganos Autonómicos competentes para la autorización urbanística, dictar normas o imponer condiciones de diseño y tratamiento exterior en aquellos casos en que se consideren afectados desfavorablemente los valores medioambientales.

IV. CARTELES DE PUBLICIDAD.

Sólo se permitirá la instalación de carteles publicitarios al borde de las carreteras de la red estatal, autonómica o provincial en las condiciones que la normativa específica que afecte a estas vías de comunicación determina, debiendo separarse unos de otros un mínimo de 300 m. Las condiciones físicas de los carteles publicitarios se determinarán por el Ayuntamiento y en ningún caso superarán los 3 m de altura y 5 m de longitud, debiendo adoptar las necesarias medidas de seguridad frente al vuelco o derribo por el viento o por otros agentes meteorológicos. En el Suelo No Urbanizable Protegido se prohíben en todo caso este tipo de carteles.

11.7. DESARROLLO MEDIANTE INSTRUMENTOS DE PLANEAMIENTO.

11.7.1. DESARROLLO POR PLANES ESPECIALES.

Para el desarrollo de las previsiones de estas Normas en el Suelo No Urbanizable, se podrán redactar Planes Especiales. Su finalidad podrá ser cualquiera de las previstas en los artículos 76.2 y 76.3 del Reglamento de Planeamiento, que sea compatible con la regulación establecida en el Suelo No Urbanizable; a saber:

- A. Protección del paisaje, elementos naturales y medio ambiente, debiendo tener en cuenta las medidas relativas a su conservación adoptadas por otros organismos.
- B. Protección de vías de comunicación.
- C. Protección de Patrimonio Histórico o Cultural, debiendo tener en cuenta su legislación específica.
- D. Protección del medio rural, que atenderá a la conservación y potenciación de huertas, cultivos y espacios forestales en aquellas áreas en que se considere necesaria alguna intervención protectora.



- E. Mejora genérica de las condiciones naturales del suelo, en especial aquellas actuaciones destinadas a frenar los procesos erosivos generadores de desertización del medio físico.
- F. Recuperación de espacios afectados por actividades extractivas, vertederos de residuos, actividades industriales u obras públicas, cuando cualquiera de estas actividades haya producido un impacto ambiental significativo.
- G. Ejecución de sistemas generales de infraestructuras.

11.7.2. PLANES ESPECIALES ESPECÍFICOS.

Se establece la obligatoriedad de tramitar sendos planes especiales para ordenar la implantación de usos y actividades en un área concreta del suelo no urbanizable:

— Área de Tolerancia Dotacional "La Dehesa".

Cada uno de estos planes especiales habrá de ordenar la totalidad de la pieza delimitada en el plano de Clasificación del Suelo. Su aprobación es imprescindible con carácter previo a la implantación de cualquier instalación dentro de su ámbito.

11.7.3. DETERMINACIONES.

Los Planes Especiales a que hacen referencia los apartados anteriores, deberán cumplir las determinaciones de estas Normas, o las que surjan por algún instrumento de Ordenación Territorial que afecten al término municipal. Su contenido y tramitación cumplirá lo previsto en el Capítulo 3 de esta Normativa.

11.8. ESTUDIOS DE IMPACTO AMBIENTAL Y MICROLOCALIZACIÓN.

Conforme al Real Decreto Legislativo 1302/1986, de 28 de junio, de evaluación de Impacto Ambiental, las actividades que pretendan localizarse en suelo no urbanizable, y que se presuma puedan inducir un negativo impacto ambiental sobre su entorno, estarán sujetas a la previa evaluación de este impacto.

En estos casos, en la tramitación de la autorización urbanística de una instalación o edificación, podrá solicitarse del promotor por parte del Ayuntamiento o Consejería actuante, un Estudio de Impacto Ambiental justificativo de preservación del Medio Físico en aquellos aspectos que queden afectados.

En cualquier caso, deberán someterse a Evaluación de Impacto Ambiental los siguientes proyectos, obras e instalaciones:

- I. Las comprendidas en el Anexo Real Decreto Legislativo 1302/1986, de 28 de junio, de Evaluación de Impacto Ambiental, y especificadas en el Anexo 2.º del Reglamento para su Ejecución (R.D. 1131/1988, de 30 de septiembre).
- II. Los proyectos de autopistas y autovías que supongan un nuevo trazado, así como los de nuevas carreteras, conforme al artículo 9 de la Ley 25/1988, de Carreteras del Estado.
- III. Las transformaciones de uso del suelo que impliquen la eliminación de la cubierta vegetal, arbustiva o arbórea y supongan un riesgo potencial para las infraestructuras de interés general; y, en todo caso, cuando dichas transformaciones afecten a superficies superiores a



100 hectáreas, conforme a la disposición adicional 2.ª de la Ley 4/1989, de 27 de marzo, de Conservación de los Espacios Naturales y de la Flora y Fauna Silvestres.

IV. Las comprendidas en los Anexos 1 y 2 del Decreto 45/1991, de 16 de abril, sobre Medidas de Protección del Ecosistema en la Comunidad de Extremadura, si bien se prevé un estudio completo para las relacionadas en el Anexo 1 y un estudio abreviado para las comprendidas en el Anexo 2.

11.9. CONCEPTO DE NÚCLEO DE POBLACIÓN Y DEFINICIÓN DEL RIESGO DE SU FORMACIÓN.

11.9.1. DEFINICIÓN DE NÚCLEO DE POBLACIÓN.

Se entenderá por núcleo de población aquella agrupación de edificios destinados a residencia familiar en Suelo No Urbanizable, que pudiera llegar a formar una entidad de tal carácter que requiriese un tratamiento conjunto dirigida hacia alguno de estos dos fines:

1. Su mantenimiento, previa eliminación del impacto medioambiental que generen mediante medidas correctoras.
2. La restauración del medio físico.

11.9.2. RIESGO DE FORMACIÓN DE NÚCLEO DE POBLACIÓN.

Se entenderá que existen condiciones objetivas de riesgo de formación de núcleo de población, cuando se llegue a cumplir AL MENOS UNA de las siguientes condiciones:

- A. Cuando la edificación que se proyecta diste menos de cien (100) metros del límite de un núcleo urbano, entendiéndose por tal el límite del Suelo Urbano o Urbanizable definido por estas Normas y los Planes o Normas de los municipios colindantes.
- B. Cuando existan más de tres (3) viviendas unifamiliares aisladas dentro de una circunferencia con centro en una de ellas y de radio cien (100) metros.
- C. Cuando se actúe sobre el territorio cambiando el uso rústico por otro de características urbanas, lo cual se puede manifestar tanto por la ejecución de obras como por la pretensión de una parcelación que por sus características pueda conducir a aquel resultado. Se presumirá que esto puede ocurrir, entre otras, por alguna de las siguientes circunstancias:
 1. Cuando la parcelación tenga una distribución, forma parcelaria y tipología edificatoria impropia de fines rústicos por su escasa rentabilidad en estos usos, o en pugna con las pautas tradicionales de parcelación para usos agropecuarios de la zona.
 2. Cuando fuera de las áreas de concentración de actividades previstas en estas Normas, se tracen viarios propios de zonas urbanas y suburbanas, aunque sea simplemente compactando el terreno; se presumirá en particular que ello ocurre cuando se abran caminos o se mejoren los existentes con una anchura de firme para rodadura superior a tres metros. Se exceptúan los caminos y vías justificados por un Plan de Explotación Agraria debidamente aprobado por la Consejería de Agricultura y Ganadería y los accesos únicos a las instalaciones agrarias y de interés social debidamente autorizadas.
 3. Por la construcción de alguna red de servicios ajena al uso agrario o a otros autorizados en aplicación de esta Normativa.



4. Por la sucesiva alineación de tres o más edificaciones a lo largo de caminos rurales o carreteras en un área en la que no esté prevista la concentración de actividades en estas Normas.

11.10. CONDICIONES GENERALES PARA EL SUELO NO URBANIZABLE DERIVADAS DE LA PERTENENCIA A LA ZEPA "LLANOS DE CÁCERES Y SIERRA DE FUENTES".

Todo el término municipal de Sierra de Fuentes queda comprendido dentro de la Zona de Especial Protección para las Aves denominada "Llanos de Cáceres y Sierra de Fuentes", delimitada por la Junta de Extremadura en desarrollo de la Directiva 79/409/CEE, del Consejo, de la Unión Europea, relativa a la conservación de las aves silvestres y sus hábitats. El objetivo fundamental de dicha protección es la conservación del hábitat y la adecuada gestión de las especies que perviven en el mismo, en estado silvestre y por los que se declaró ZEPA.

Por lo tanto, de cara a garantizar la protección de dicho espacio, independientemente de las disposiciones establecidas para cada una de las categorías de Suelo No Urbanizable, serán de aplicación para toda esta clase de suelo las determinaciones que se desarrollan en el presente artículo, encaminadas a minimizar el impacto ambiental sobre la avifauna de las actuaciones que se propongan en desarrollo del planeamiento.

- I. Cualquier actuación en Suelo No Urbanizable que sin tener relación directa con la gestión de la ZEPA o, que sin ser necesario para la misma, pudiese afectar de forma apreciable a ésta, ya sea individualmente o en combinación con otros planes o proyectos, se someterá a informe del Organismo de la Junta de Extremadura, competente en materia medioambiental.
- II. La autorización, calificación urbanística o informe correspondiente, sólo podrá otorgarse tras haberse comprobado que la actuación no causará perjuicio a la integridad de la ZEPA y, si procede, tras haberlo sometido a información pública.
- III. Los proyectos, obras o actividades que se programasen en este ámbito habrán de garantizar la ausencia de perturbaciones en los hábitats de la avifauna y, en todo caso, adoptarán las medidas pertinentes a estos efectos, especialmente en cuanto a emisiones gaseosas, utilización de productos fitosanitarios, tendidos eléctricos aéreos, cercados de parcela y ruidos y movimientos de tierra en el período de nidificación se refiere.
- IV. Se prohíbe de modo expreso la caza y captura de las referidas especies animales por las que se declara ZEPA.
- V. Los nuevos tendidos eléctricos que se proyecten serán preferiblemente subterráneos. En el caso de proyectarse aéreos, cumplirán las siguientes condiciones.
 - A. Se someterán a procedimiento de evaluación de impacto ambiental los tendidos eléctricos de alta tensión.
 - B. Se utilizarán apoyos con aisladores suspendidos, preferentemente "al tresbolillo".
 - C. Se prohíben los bucles de cables por encima de los travesaños en los transformadores.
 - D. Se aislará un tramo del conductor, ambos lados del aislador, de al menos 1 m de longitud.
 - E. Los seccionadores en cabecera deberán estar fijados al vástago del poste.



F. Los puentes flojos del cable, serán del tipo "cable aislado o seco".

G. El cable de tierra se señalizará en colores vivos.

VI. Se evitará en general la implantación de cercados de parcela dadas las limitaciones que conlleva este tipo de instalación para la movilidad de las colonias de avutarda. No obstante, caso de resultar absolutamente imprescindible su instalación, se verificará el cumplimiento de las siguientes condiciones:

A. Los cercados de parcela que se propusiesen y especialmente los vinculados a usos agropecuarios, cinegéticos o forestales habrán de permitir el libre paso de la fauna de menor tamaño, y caso de proponerse metálicos, el área de los retículos no podrá, ser inferior a 300 cm², con una dimensión mínima para sus lados de 10 cm. Dispondrán de una hilera situada a 60 cm del borde inferior con retículos de 600 cm² y lado mínimo de 20 cm.

B. Se podrá instalar otro tipo de cercado siempre que su borde inferior cuente con "pasos" de 800 cm² al menos, cada 50 m.

11.11. CONDICIONES ESPECÍFICAS PARA EL SUELO NO URBANIZABLE PROTEGIDO Y ESPECIALMENTE PROTEGIDO

11.11.1. DEFINICIÓN Y ÁMBITO.

Los diferentes tipos de suelo dentro de esta categoría son los que se enumeran en el artículo 11.1.2 del presente Título.

La delimitación de los distintos tipos de Suelo no Urbanizable Protegido, se recoge en el plano de ordenación n.º 1, Clasificación del Suelo, a escala 1/5.000.

11.11.2. REGULACIÓN DE LA PROTECCIÓN.

Al Suelo No Urbanizable de protección le es de aplicación la normativa específica que se establece en el presente Capítulo, destinada al mejor amparo del tipo de valor a proteger, así como las restantes normas establecidas para el conjunto del Suelo No Urbanizable.

11.11.3. SUPERPOSICIÓN DE PROTECCIONES.

A todo el Suelo No Urbanizable protegido y especialmente protegido, además de las condiciones particulares detalladas en el presente Capítulo, les son de aplicación las condiciones de protección por pertenencia a la Zona de Especial Protección para las Aves detalladas en el apartado 11.10.

Asimismo, las áreas del territorio que queden afectadas por dos o más tipos de protección o afecciones de los antes señalados, les serán de aplicación las condiciones más restrictivas de cada uno de ellos.

11.11.4. CONDICIONES ESPECÍFICAS DEL SUELO NO URBANIZABLE DE ESPECIAL PROTECCIÓN DE CAUCES Y VAGUADAS (SNUEP-1).

Se refiere esta protección a los terrenos señalados con la clave SNUEP-1 en el plano de clasificación del suelo a escala 1/5.000, e incluidos dentro de la delimitación del Suelo No Urbanizable.



Los terrenos comprendidos dentro de este ámbito, quedan sujetos a las siguientes condiciones de protección:

- A. Se observarán en la totalidad de su ámbito las condiciones de protección establecidas para las bandas de protección longitudinal del cauce por los artículos 6 y 8.3 del Reglamento del Dominio Público Hidráulico (R.D. 848/1986, de 11 de abril) que desarrolla la Ley de Aguas (29/1985, de 2 de agosto); en concreto:
1. Se establece una servidumbre de uso público sobre los terrenos comprendidos en una franja de 5 metros de ancho medidos desde la línea de mayor crecida del cauce o embalse, que quedará reservada para los siguientes fines:
 - a) Paso para servicio del personal de vigilancia del cauce.
 - b) Paso para el ejercicio de actividades de pesca fluvial.
 - c) Paso para el salvamento de personas o bienes.
 2. Se establece una franja de protección de 100 metros de anchura medidos desde la línea de máxima crecida del cauce o embalse, donde cualquier actuación de las enumeradas a continuación habrá de contar con autorización administrativa de la Confederación Hidrográfica con anterioridad a la concesión de la Autorización Urbanística Autonómica y de la Licencia Municipal:
 - a) Las alteraciones sustanciales del relieve natural del terreno.
 - b) Las extracciones de áridos.
 - c) Las construcciones de todo tipo, tengan carácter definitivo o provisional.
 - d) Cualquier otro tipo de actividad que suponga un obstáculo para la corriente en régimen de avenidas o que pueda ser causa de degradación o deterioro del dominio público hidráulico.
- B. Se admiten los usos agrarios de carácter productivo (cultivos), pero con exclusión expresa de granjas y almacenes relacionados con estas actividades.
- C. Se prohíbe cualquier acción encaminada a transformar el uso agrícola de estos suelos por otros de distinta índole, salvo los declarados de utilidad pública o interés social.
- D. Quedan expresamente prohibidos los siguientes usos:
1. Industrial, salvo los asociados a la explotación exclusiva de los recursos hidráulicos.
 2. Almacenes agrícolas y no agrícolas.
- E. Se prohíbe la extracción de áridos.
- F. Las construcciones e instalaciones existentes con anterioridad a la aprobación de estas Normas, deberán evacuar con depuración, adecuando su punto de vertido a las condiciones establecidas en el Suelo No Urbanizable y, cuando sea posible, integrar el vertido en el sistema general de saneamiento.



G. Se prohíbe cualquier tipo de vertido directo o indirecto en los cauces, cualquiera que sea la naturaleza de los vertidos y de los cauces, así como los que se efectúen en el subsuelo o sobre el terreno, balsas o excavaciones, mediante evacuación, inyección o depósito.

Quedan exceptuados de la prohibición anterior aquellos vertidos que se realicen mediante emisario y provenientes de depuradora, de tal manera que no introduzcan materias, formas de energía o induzcan condiciones en el agua que, de modo directo o indirecto, impliquen una alteración perjudicial del entorno o de la calidad de las aguas en relación con los usos posteriores o con su función ecológica.

H. Se prohíbe cualquier tipo de acumulación de residuos sólidos, escombros o sustancias, cualquiera que sea su naturaleza y el lugar en que se depositen.

I. Con independencia del dominio de los cauces, se prohíben los movimientos de tierras, instalaciones o actividades que puedan variar el curso natural de las aguas o modificar los cauces vertientes. De igual forma, se prohíbe la alteración de la topografía o vegetación superficial cuando represente un riesgo potencial de arrastre de tierras, aumento de la erosionabilidad o simple pérdida del tapiz vegetal.

J. Se prohíben los desmontes, excavaciones o rellenos de tierras que supongan disminución de la superficie cultivable o de la calidad del suelo, así como cualquier actuación que altere la red de irrigación o el sistema de drenaje de los suelos.

K. Los cerramientos de fincas deberán retranquearse, en toda su longitud, una anchura mínima de cinco (5) metros, del terreno cubierto por las aguas en las máximas crecidas ordinarias. Con independencia de su dominio, deberán realizarse con soluciones constructivas y materiales tales que no interrumpan el discurrir de las aguas pluviales hacia sus cauces, no alteren los propios cauces ni favorezcan la erosión o arrastre de tierras.

L. Se prohíbe el ensanchamiento de los caminos existentes y la apertura de otros nuevos que no vengan rigurosamente obligados por la mejor explotación agraria o forestal de los terrenos, por las actuaciones y planes aprobados por la Consejería de Agricultura y Ganadería o por el acceso a instalaciones de utilidad pública o interés social debidamente autorizadas.

11.11.5. CONDICIONES ESPECÍFICAS DEL SUELO NO URBANIZABLE DE ESPECIAL PROTECCIÓN DE ZONAS ARQUEOLÓGICAS (SNUEP-2).

Se refiere esta protección a los terrenos señalados con la clave SNUEP-2 en el plano de clasificación del suelo a escala 1/5.000, e incluidos dentro de la delimitación del Suelo No Urbanizable.

Se trata de aquellos yacimientos arqueológicos y otros enclaves de interés cultural presentes en el municipio, que han de ser protegidos por las presentes Normas Subsidiarias para su conservación, de cara a facilitar el mejor y mayor conocimiento de los mismos a través de las necesarias excavaciones arqueológicas o investigaciones científicas.

Los terrenos afectados quedan sujetos a las siguientes afecciones:

1. En todo momento se estará a lo dispuesto para estas zonas en la Ley 2/1999, de 29 de marzo, de Patrimonio Histórico y Cultural de Extremadura, así como en la Ley 16/1985,



de 25 de julio, del Patrimonio Histórico Español, y en especial lo previsto en su artículo 7.º, quedando expresamente prohibidas dentro de este ámbito toda clase de actuaciones que pudiesen afectar a su total protección.

2. Cualquier operación de desarrollo, urbanización o edificación en una zona en la que exista o se presuman yacimientos arqueológicos (zona arqueológica y espacios de protección arqueológica, respectivamente), deberá ir precedida de la investigación pertinente, supervisada por la Dirección General de Patrimonio Cultural, estableciéndose entonces las medidas necesarias para su documentación, conservación o puesta en valor. Una vez estudiados y delimitados se establecerá un área de protección desde el vestigio más exterior del bien en un radio de 200 m.

11.11.6. CONDICIONES ESPECÍFICAS DEL SUELO NO URBANIZABLE DE ESPECIAL PROTECCIÓN DE CARRETERAS (SNUEP-3).

Se refiere esta protección a los terrenos señalados con la clave SNUEP-3 en el plano de clasificación del suelo a escala 1/5.000, e incluidos dentro de la delimitación del Suelo No Urbanizable.

Se trata de las zonas de Dominio Público, Servidumbre y Afección de las distintas carreteras que discurren por el término.

El régimen específico de estos suelos es el establecido por la legislación sectorial de carreteras aplicable en cada caso en función de la titularidad de la vía. Sus condiciones particulares se desarrollan en el Capítulo correspondiente del Título 8 de la presente Normativa.

11.11.7. CONDICIONES ESPECÍFICAS DEL SUELO NO URBANIZABLE DE ESPECIAL PROTECCIÓN DE OTRAS INFRAESTRUCTURAS (SNUEP-5).

Se refiere esta protección a los terrenos señalados con la clave SNUEP-5 en el plano de clasificación del suelo a escala 1/5.000, e incluidos dentro de la delimitación del Suelo No Urbanizable.

Se trata de ciertas infraestructuras del territorio que determinan, en Suelo no Urbanizable, una afección cautelar de protección sobre sus suelos colindantes, en los términos establecidos por la legislación sectorial específica aplicable en cada caso: tendidos de energía eléctrica, aductores de abastecimiento de agua, colectores de aguas residuales, oleoductos, gasoductos, navegación aérea, etc.

I. ENERGÍA ELÉCTRICA.

- A. Se respetarán las servidumbres señaladas en el Reglamento de Líneas de Alta Tensión de 28 de noviembre de 1968, la Ley de 18 de marzo de 1966 y el Decreto de 20 de octubre de 1966.

- B. A este respecto, se prohíben las plantaciones de árboles, así como construcciones de edificios e instalaciones, en la proyección y proximidades de las Líneas Eléctricas establecidas en el Reglamento, con las siguientes distancias (D) en metros, siendo U la tensión compuesta en kV:

1. Bosques, árboles y masas de arbolado:

$$D = 1,5 + (U/100), \text{ con un mínimo de 2 metros.}$$



2. Edificios y construcciones sobre puntos accesibles a personas:

$$D = 3,3 + (U/100), \text{ con un mínimo de 5 metros.}$$

3. Edificios y construcciones sobre puntos no accesibles a personas:

$$D = 3,3 + (U/100), \text{ con un mínimo de 4 metros.}$$

II. OTRAS INFRAESTRUCTURAS.

El régimen de protección de otras infraestructuras tales como emisarios de saneamiento, aductores de agua potable, etc., se ajustará a lo establecido por la legislación específica o normativa de la compañía responsable del suministro.

11.11.8. CONDICIONES ESPECÍFICAS DEL SUELO NO URBANIZABLE PROTEGIDO POR SU INTERÉS PAISAJÍSTICO, ECOLÓGICO Y FORESTAL.

Se refiere esta protección a los terrenos señalados con las claves SNUP-1, SNUP-2 y SNUP-3 en el plano de clasificación del suelo, a escala 1/5.000, e incluidos dentro de la delimitación del Suelo No Urbanizable.

Con ella se establece la protección del medio físico como portador y emisor de valores estéticos de carácter natural de suficiente importancia ambiental para defender su conservación y permanencia como parte integrante del patrimonio natural del municipio.

Los terrenos afectados quedan sujetos a las siguientes condiciones:

I. USOS PERMITIDOS.

Se consideran usos o actividades Autorizables, que requerirán someterse a Evaluación de Impacto Ambiental, previo informe del Organismo de la Administración autonómica competente, cuando así se requiera:

A. Repoblaciones forestales proyectadas según los objetivos descritos en los Planes y Proyectos del organismo autonómico competente.

B. Instalación de líneas de transporte de energía.

D. Apertura de carreteras, pistas y caminos, o mejora de los mismos.

E. Las construcciones autorizadas en esta clase de suelo en virtud del artículo 11.3.2, sólo se podrán realizar en emplazamientos y con soluciones tales que no interrumpen la percepción del paisaje, procurando su ocultación con la incorporación de vegetación propia del entorno.

II. PROHIBICIONES Y RESTRICCIONES.

A. En el ámbito del SNUP-3, se prohíben los cerramientos de fincas con alambre de espiño, en aplicación de la directiva 79/46/CEE, de 2 de abril, de 1979, relativa a la conservación de aves silvestres, que es de aplicación en la zona por incluirse en la ZEPA "Llanos de Cáceres y Sierra de Fuentes".



- B. También dentro del SNUP-3, la unidad mínima de superficie para albergar instalaciones ganaderas (NAT1) será de 100 Has.
- C. Se prohíbe en general cualquier acción encaminada al cambio de la vegetación natural existente por otros usos del suelo de distinta índole, salvo:
 - 1. Los usos declarados de utilidad pública o interés social.
 - 2. La reforestación de terrenos por abandono de la actividad agrícola.
- B. Quedan expresamente prohibidos los usos:
 - 1. Industrial, salvo los asociados a la explotación exclusiva de los recursos hidráulicos.
 - 2. Almacenes no agrícolas.
 - 3. Vivienda unifamiliar no vinculada a otros usos admisibles.
- C. Se prohíben los movimientos de tierras que alteren el perfil del terreno, salvo los necesarios para la ejecución de las instalaciones autorizadas y siempre que a su conclusión se realicen los tratamientos requeridos para su correcta incorporación al paisaje, y para la estabilización de los terrenos.
- D. Se prohíben los desmontes, excavaciones o rellenos de tierras que supongan disminución de la superficie agraria o de la calidad del suelo, así como cualquier actuación que altere la red de irrigación, el sistema de drenaje de suelos o el banqueo necesario para la óptima explotación de los recursos agrícolas.
- E. Queda prohibido el vertido y/o acumulación de cualquier tipo de residuos sólidos, líquidos o gaseosos; especialmente los escombros procedentes de la actividad de la construcción.
- F. Queda prohibida la instalación de carteles publicitarios de cualquier dimensión.
- G. Quedan prohibidos los vallados y cerramientos opacos de parcelas.
- H. Quedan prohibidas las instalaciones para la extracción de áridos, incluso si proponen actuaciones complementarias para la regeneración de los suelos.
- I. Estos suelos podrán ser atravesados por algún elemento de infraestructura viaria, pero debiéndose observar las medidas de evaluación y corrección de impacto ambiental que la Ley establece.
- J. La circulación de vehículos a motor fuera de pistas, excepto los servicios oficiales de mantenimiento y maquinaria para aprovechamientos agrarios y forestales.
- K. Hacer fuego, salvo en los lugares y formas autorizadas por la administración competente.
- L. La acampada fuera de los lugares señalados al efecto.
- M. La introducción en el medio natural de especies no autóctonas de la fauna salvaje y flora silvestre.
- N. Instalación de vertederos de residuos sólidos.



11.11.9. CONDICIONES ESPECÍFICAS DEL SUELO NO URBANIZABLE ESPECIALMENTE PROTEGIDO POR VÍAS PECUARIAS.

Se refiere esta protección a los terrenos del "Cordel del Casar", única Vía Pecuaria existente en el municipio conforme al Proyecto de Clasificación aprobado por O.M. de 8 de junio de 1965, deslindada por Orden Aprobatoria de 18 de octubre de 2000 (DOE 21/10/00). Estos terrenos pertenecientes están señalados con la clave SNUEP-4 en el plano de clasificación del suelo a escala 1/5.000, dentro de la delimitación del Suelo No Urbanizable.

Los suelos están sujetos al régimen específico de protección que se deriva de la Ley 3/1995, de 23 de marzo, de Vías Pecuarias, así como del Decreto 49/2000, de 8 de marzo, por el que se establece el Reglamento de Vías Pecuarias de la Comunidad de Extremadura.

Corresponde a la Consejería de Agricultura y Medio Ambiente la concesión o autorización de cualquier actuación que se plantee sobre estos suelos, debiéndose observar al respecto lo previsto en la Orden de 19 de junio de 2000, por la que se regulan las ocupaciones y autorizaciones de usos temporales en las Vías Pecuarias.

12. ZONAS DE ORDENANZA.

12.1. GENERALIDADES.

Las Zonas de Ordenanza desarrolladas en el presente Capítulo regulan las determinaciones a que deben ajustarse, en función de su localización, la totalidad de las construcciones, instalaciones y actividades que pueden desarrollarse en el Suelo Urbano y Apto para Urbanizar clasificado como tal por las presentes Normas Subsidiarias.

Atendiendo a la clase de suelo en que se encuentren las diferentes zonas, las Condiciones Particulares desarrolladas en este Capítulo tendrán distinto carácter:

1. En el Suelo Urbano tienen rango de Ordenanzas de acuerdo con lo establecido en el art. 40.2 del Reglamento de Planeamiento.
2. En el Suelo Apto para Urbanizar tienen rango de Normas Urbanísticas, de acuerdo con lo establecido en el art. 40.3 del Reglamento de Planeamiento, resultando determinaciones remitidas a los Planes Parciales que desarrollen esta clase de suelos.

12.2. DEFINICIÓN.

Las zonas de ordenanza diferenciada que estas Normas Subsidiarias establecen son:

1. Casco Antiguo.
2. Residencial en manzana cerrada.
3. Residencial Unifamiliar en hilera.
4. Residencial unifamiliar aislada.
5. Residencial unifamiliar aislada: Núcleo El Naranjo.
6. Naves industriales.
7. Dotacional Compacto (DC).



8. Dotacional exento (DE).

9. Zonas verdes.

12.3. CONDICIONES PARTICULARES DE APROVECHAMIENTO Y EDIFICACIÓN EN LAS ZONAS DE ORDENANZA.

Las fichas que se acompañan a continuación, recogen las condiciones particulares de aprovechamiento y edificación para cada zona de ordenanza. Los parámetros y condiciones, hacen referencia a definiciones, condiciones y elementos recogidos en los Capítulos 4 y 5 de esta Normativa, referentes a Usos y Edificación.

Ha de tenerse en cuenta que sobre los edificios catalogados, además de las condiciones particulares de la zona de ordenanza en la que se encuentren, serán de aplicación las que correspondan de la normativa del Catálogo de Protección, en función del grado y categoría de la protección asignada.

13. CONDICIONES DE DESARROLLO DE ÁREA.

13.1. OBJETO Y CONTENIDO.

Las fichas que se acompañan a continuación, recogen una serie de Condiciones de Desarrollo referentes a Gestión, Objetivos, Aprovechamientos, Reservas, Cesiones y Ordenación, que serán de aplicación en las Unidades de Actuación y Sectores de Suelo Apto para Urbanizar establecidos en las presentes Normas Subsidiarias.

13.2 APLICACIÓN DE LAS DETERMINACIONES CONTENIDAS EN LAS FICHAS Y PLANOS DEL SECTOR DE SUELO APTO PARA URBANIZAR Y UNIDADES DE EJECUCIÓN EN SUELO URBANO.

Para la aplicación de las determinaciones contenidas en las fichas del presente Capítulo, se tendrán en cuenta los siguientes criterios:

- A. Las cuantificaciones numéricas referidas a las superficies de actuación contenidas en las fichas, pueden verse afectadas por un margen de error de más o menos un 5%, manteniendo íntegramente su validez.
- B. La delimitación de cada ámbito, podrá admitir márgenes de más o menos un 5%, con respecto a la delimitación definitiva que habrá de establecer el Plan Parcial, o el Proyecto de Compensación, Reparcelación o Expropiación correspondiente.



CONSEJERÍA DE INDUSTRIA, ENERGÍA Y MEDIO AMBIENTE

RESOLUCIÓN de 15 de julio de 2008, de la Dirección General de Evaluación y Calidad Ambiental, por la que se formula declaración de impacto ambiental sobre el proyecto de concesión directa de explotación de recurso de la Sección C) denominado "El Chaparral 1", n.º 12.682-00, en el término municipal de Zalamea de la Serena. (2008062256)

El Real Decreto Legislativo 1/2008, de 11 de enero, por el que se aprueba el texto refundido de la Ley de Evaluación de Impacto Ambiental de proyectos, cuyos preceptos tienen el carácter de legislación básica estatal a tenor de lo dispuesto en el artículo 149.1.23.ª de la Constitución, y su Reglamento de ejecución aprobado por Real Decreto 1131/1988, de 30 de septiembre, establecen la obligación de formular declaración de impacto ambiental, con carácter previo a la resolución administrativa que se adopte para la realización, o en su caso, autorización de las obras, instalaciones o actividades comprendidas en los anexos a las citadas disposiciones.

El proyecto de Concesión Directa de explotación del recurso de Sección C) denominado "El Chaparral 1", n.º 12.682-00, en el término municipal de Zalamea de la Serena (Badajoz), pertenece a los comprendidos en el Anexo I del Real Decreto Legislativo 1/2008, de 11 de enero, por el que se aprueba el texto refundido de la Ley de Evaluación de Impacto Ambiental de proyectos.

En cumplimiento de lo establecido en el artículo 17 del Reglamento de Evaluación de Impacto Ambiental, el estudio de impacto ambiental fue sometido de nuevo al trámite de información pública, mediante anuncio que se publicó en el DOE n.º 88, de fecha 8 de mayo de 2008. En dicho periodo de información pública no se han formulado alegaciones. El Anexo I contiene los datos esenciales del Proyecto. Los aspectos más destacados del Estudio de Impacto Ambiental se recogen en el Anexo II.

En consecuencia, vistos el estudio de impacto ambiental y los informes del Servicio de Conservación de la Naturaleza y Áreas Protegidas de la Dirección General del Medio Natural, con fecha 12 de junio de 2008, y de la Dirección General de Patrimonio Cultural, con fecha 22 de mayo de 2008, incluidos en el expediente, la Dirección General de Evaluación y Calidad Ambiental de la Consejería de Industria, Energía y Medio Ambiente, de la Junta de Extremadura, en el ejercicio de las atribuciones conferidas en el artículo 5 del Decreto 187/2007, de 20 de julio, por el que se establece la Estructura Orgánica de la Consejería de Industria, Energía y Medio Ambiente, formula, la siguiente Declaración de Impacto Ambiental, para el proyecto de Concesión Directa de Explotación del recurso de Sección C) denominado "El Chaparral 1", n.º 12.682-00, en el término municipal de Zalamea de la Serena (Badajoz):

DECLARACIÓN DE IMPACTO AMBIENTAL

A los solos efectos ambientales, y en orden a la adecuada protección del medio ambiente y los recursos naturales, el proyecto de Concesión Directa de explotación del recurso de Sección C) denominado "El Chaparral 1", n.º 12.682-00, en el término municipal de Zalamea de la Serena (Badajoz), resulta inviable desde el punto de vista ambiental, consideran-



do que de su ejecución se derivaría un impacto ambiental global crítico, no pudiéndose corregir con la aplicación de las medidas correctoras incluidas en el Estudio de Impacto Ambiental (resumidas en el Anexo II de la presente declaración) ni con cualesquiera otras que pudieran establecerse.

Las principales razones por las que se resuelve negativamente el proyecto son las siguientes:

- La Concesión Directa de explotación "El Chaparral 1" afectaría de forma negativa, directa, a corto plazo, irreversible y sin posibilidad de aplicación de medidas correctoras al patrimonio arqueológico, concretamente al yacimiento denominado "El Tesoro", que forma parte de un "paisaje histórico fosilizado" donde se encuentran otros sitios arqueológicos de gran interés como la "Cueva del Valle" y el palacio orientalizante de "Cancho Roano". Tras distintas visitas a la zona de actuación, por parte de técnicos de la Dirección General de Patrimonio Cultural, de la Dirección General de Evaluación y Calidad Ambiental así como de Agentes del Medio Natural, el impacto se ha valorado como crítico, a pesar de las modificaciones al proyecto original propuestas por el promotor.
- La ejecución de la actividad propuesta implicaría la afección negativa de forma irreversible a Red Natura 2000, por impacto negativo sobre el LIC "Río Ortigas", debido fundamentalmente al tránsito de la maquinaria, presencia de escombreras, apertura de accesos, generación de ruidos, polvo, etc. El impacto se valora como crítico con efectos irreversibles sobre los valores naturales del LIC, sin posibilidad de aplicar medidas preventivas y/o correctoras de ningún tipo.
- La actuación propuesta provocaría, asimismo, la destrucción directa del hábitat constituido por encinas con retamas, muy bien conservado en la actualidad. Dada su situación entre la sierra y el río, constituye un ecotono con gran diversidad de especies de flora y fauna, ocasionando un impacto crítico sin posibilidad de aplicación de medidas correctoras.

Las afecciones anteriormente identificadas, caracterizadas y valoradas determinan la inviabilidad ambiental del proyecto de Concesión Directa de explotación del recurso de Sección C) denominado "El Chaparral 1", n.º 12.682-00.

Mérida, a 15 de julio de 2008.

La Directora General de Evaluación y
Calidad Ambiental,
MARÍA A. PÉREZ FERNÁNDEZ

A N E X O I

DESCRIPCIÓN DEL PROYECTO

El promotor del proyecto, CALGRANI, S.L., ha presentado el estudio de impacto ambiental relativo al proyecto de apertura de un frente de explotación de concesión directa denominada "El Chaparral 1", n.º 12682, ubicada en los parajes denominados "El Borreguero" y "Aguzaderas", en el término municipal de Zalamea de la Serena (Badajoz).

El proyecto consistiría en la explotación, a cielo abierto, de una cantera de granito para uso ornamental. La Concesión Directa de explotación comprende un total de 10 cuadrículas



mineras. La explotación se realizaría con la apertura inicial de un frente único con dirección N 163,9º SE, mediante banqueo descendente. Las dimensiones de los bancos sucesivos tendrían por lo general 4 metros de altura, 8 metros de fondo, utilizándose a la vez como berma de seguridad, y una longitud de frente que variaría en función de la zona, con una media entre 15 y 20 metros. No afectaría a zonas de policía de aguas.

La superficie de ocupación estimada sería de 15.000 m². Se acondicionaría progresivamente una plaza de cantera (ensanche progresivo hasta 400 m²), para permitir la movilidad de la maquinaria, así como la buena manipulación y transporte de los bloques cortados y escuadrados hacia la zona de acopios. A medida que se profundizara, se construiría una rampa de acceso entre la plaza de cantera y la superficie natural con una pendiente aproximada del 13% y anchura de 10 metros. Se ha proyectado el límite de excavación a una profundidad máxima de 20 metros, con una berma de seguridad en cada nivel de 0,4 metros.

La producción anual bruta sería de 2.039 m³/año y el volumen de reservas estimadas sería de 10.692.000 m³. La escombrera se localizaría al sur de la cantera. El calendario de ejecución se plantea con dos hipótesis: la primera consistiría en una duración de 2,5 a 3 años como máximo y la segunda sería de 30 años, prorrogables hasta 90 años.

Las coordenadas de inicio del frente serían X=264.204,75 e Y=4.285.062,67 (N 38º 40' 55,67", W 5º 42' 38,28"). Se señalan dos puntos de referencia por donde debería pasar la pantalla ambiental para garantizar la distancia mínima al yacimiento arqueológico. El acceso a la zona de explotación se realiza a la altura del p. k. 104+00 de la carretera C-413, entre Castuera e Higuera de la Serena, por un camino de tierra a la derecha durante 2 Km.

ANEXO II

RESUMEN DEL ESTUDIO DE IMPACTO AMBIENTAL

El estudio de impacto ambiental incluye los siguientes epígrafes:

- "Introducción": incluye Antecedentes, Alternativas de Ubicación, Justificación de la Solución Propuesta, Situación Geográfica y Localización del Nuevo Frente.
- "Criterios técnicos de diseño minero y ambiental para la explotación del recurso minero".
- "Evaluación del impacto producido por la explotación y medidas correctoras y protectoras aplicadas": se analizan los impactos sobre valores arqueológicos, viviendas próximas, explotaciones ganaderas, cauces fluviales y red de caminos del término municipal de Zalamea de la Serena.

Entre las medidas correctoras que se enumeran respecto a los valores arqueológicos, destacar el cambio de ubicación, así como de avance del frente de la explotación, a unos 213 metros del centro del yacimiento arqueológico "El Tesoro" y de la "Calzada Romana", por lo que el impacto quedaría anulado, atenuándose los posibles impactos sobre dicho yacimiento provocados por voladuras y proyecciones. Además, la situación de una pantalla ambiental disminuiría los ruidos, vibraciones, onda aérea y proyecciones, evitándose estas últimas por un diseño cuidadoso de la voladura. Para evitar los impactos sobre las viviendas más próximas, además de los anteriormente vistos, se procedería a regar las pistas y acopios de material para paliar la contaminación por polvo. Para evitar los impactos



producidos sobre las explotaciones ganaderas, se procedería a la restauración de la zona una vez finalizara la actividad, así como la ejecución de un cerramiento perimetral de la explotación que impediría el acceso del ganado al interior de la misma. Para evitar los impactos sobre los cauces fluviales, se construirían canales perimetrales que llevaran el agua de escorrentía fuera del hueco de explotación. Respecto a los impactos sobre la red de caminos, al modificar la dirección del frente, no se produciría ningún impacto.

- “Plan de restauración”: El objetivo principal es planificar la vuelta al terreno original, desde el ámbito topográfico al ecológico. Para ello se realizaría un relleno total del hueco, recurriendo a diferentes voladuras de descabezamiento. Ello unido a los escombros disponibles en las escombreras y pantallas ambientales, colocando primero los más gruesos y así, progresivamente, hasta los más finos, compactando posteriormente para evitar las posibles cámaras de aire. Así se obtendría una superficie con suave inclinación que favorecería la revegetación. De este modo también se restaurarían las escombreras eliminándolas de forma total. Para realizar la mejora edáfica de los terrenos, se procedería al extendido de la cubierta edáfica con un espesor no inferior a 40 cm ni superior a 2 metros. Además, se realizarían una serie de aportes para mejorar las características físico-químicas del sustrato. Respecto a la reinstauración de la vegetación se introducirían algunas especies no autóctonas imprescindibles para una recuperación más rápida del terreno, además de ciertas especies que se dan por la zona, tanto herbáceas, como arbustivas y leñosas.
- “Calendario de ejecución”: se establece considerando dos hipótesis:
 - Duración de la actividad de 2,5 a 3 años máximo, donde se procedería a la restauración total del entorno afectado una vez finalizada la explotación; el acceso creado se restauraría una vez concluyera la actividad.
 - Duración de la actividad indefinida (30 años), donde se adoptaría el modelo de minería de transferencia, esto es, una vez que queden los frentes libres comenzaría la restauración con protección arbórea en la dirección opuesta al avance del frente. Se crearían nuevas pantallas ambientales y se restaurarían los accesos creados una vez se fuesen construyendo nuevos accesos. En el caso del abandono definitivo, se procedería a la restauración final desmantelando todas las infraestructuras e instalaciones, restaurando el hueco y desmantelando las escombreras, procediendo al extendido de tierra vegetal y a la revegetación.
- “Plan de vigilancia ambiental”: se revisaría de forma periódica, una vez cada dos meses durante la explotación y una vez cada seis meses tras el proceso de restauración, al menos durante dos años.
- “Anexo I”: Documentación.
- “Anexo II”: Planos.
- “Anexo III”: Dossier fotográfico.



CONSEJERÍA DE IGUALDAD Y EMPLEO

RESOLUCIÓN de 22 de julio de 2008, de la Dirección General de Trabajo, por la que se dispone la ejecución de la sentencia n.º 45 de 30 de mayo de 2008, del Juzgado de lo Contencioso-Administrativo n.º 1 de Badajoz. (2008062349)

En el recurso contencioso-administrativo, procedimiento abreviado, número. 315/2007, promovido por la representación procesal de la empresa Monasterio de Rocamador, S.A., siendo demandada la Junta de Extremadura, recurso que versa sobre resolución del Director General de Trabajo, por la que se sancionaba al recurrente con la multa de 1.500 euros por infracción de la normativa laboral, ha recaído sentencia firme, dictada el 30 de mayo de 2008 por el Juzgado de lo Contencioso-Administrativo N.º 1 de Badajoz.

El artículo 9.1 del Decreto 59/1991, de 23 de julio, por el que se regula la tramitación administrativa en la ejecución de resoluciones judiciales, establece que el titular del órgano competente dictará la correspondiente resolución en orden al cumplimiento de la sentencia.

Por tanto, y en uso de las atribuidas conferidas por la legislación vigente,

R E S U E L V O :

Llevar a puro y debido efecto el fallo de la sentencia número 45, de 30 de mayo de 2008, del Juzgado de lo Contencioso-Administrativo N.º 1 de Badajoz, que es del siguiente tenor literal:

“Se estima parcialmente el recurso contencioso-administrativo interpuesto por la Procuradora D.ª Paola Tovar Sánchez en nombre y representación de la mercantil Monasterio de Rocamador, S.A., con la asistencia letrada de D. Rafael Gómez Rodríguez, contra la Resolución mencionada en el encabezamiento cuya disconformidad parcial a derecho se declara, reduciendo la sanción impuesta a la cantidad de 1.252,11 €. Todo ello sin que haya lugar a hacer expresa declaración en materia de costas procesales”.

Mérida, a 22 de julio de 2008.

La Directora General de Trabajo en Funciones
(Resolución de 4 de julio de 2008,
DOE n.º 131, del 8 de julio),
Gloria González Oyola

**IV ADMINISTRACIÓN DE JUSTICIA****JUZGADO DE 1.ª INSTANCIA N.º 2 DE BADAJOZ**

EDICTO de 11 de julio de 2008 sobre notificación de sentencia dictada en juicio verbal n.º 217/2008. (2008ED0562)

CÉDULA DE NOTIFICACIÓN

En el procedimiento de referencia se ha dictado la resolución del tenor literal siguiente:

JUZGADO DE PRIMERA INSTANCIA N.º 2 DE BADAJOZ
SENTENCIA: 00055/2008

SENTENCIA

En la ciudad de Badajoz, a 9 de junio de 2008.

El Ilmo. Sr. D. Luis Romualdo Hernández Díaz-Ambrona, Magistrado-Juez del Juzgado de Primera Instancia número 2 de Badajoz, y su partido judicial, ha visto los presentes autos de juicio verbal registrados con el número 217/2008 y seguidos ante este Juzgado a iniciativa de la entidad "Sinde Restauraciones, S.L.", que ha comparecido representada por el procurador D. Luis Vela Álvarez y asistida por el letrado D. Rafael Baena, contra "Construcciones y Reformas Anzares, S.L.", que no ha comparecido,

FALLO:

Primero. Condeno a "Construcciones y Reformas Anzares, S.L." a pagar mil setecientos cinco euros (1.705) a la entidad "Sinde Restauraciones, S.L.", más los intereses moratorios devengados por dicha cantidad.

Segundo. Condeno a "Construcciones y Reformas Anzares, S.L." al abono de las costas.

Notifíquese esta resolución a las partes con la advertencia de que contra la misma cabe interponer recurso de apelación ante la Audiencia Provincial, recurso que en su caso se anunciará en este juzgado dentro del plazo máximo de cinco días contados a partir de la notificación de esta sentencia.

Líbrese testimonio de esta sentencia a los autos de su razón e incorpórese el original al Libro de Sentencias.

Así, por ésta, mi sentencia, lo acuerdo, mando y firmo.

Publicación. Leída y publicada fue la anterior Sentencia por el Sr. Juez que la suscribe, estando celebrando audiencia pública en el mismo día de su fecha, doy fe en Badajoz.

Y como consecuencia del ignorado paradero de Construcciones y Reformas Anzares, S.L., se extiende la presente para que sirva de cédula de notificación.

Badajoz, a 11 de julio de 2008.

El/La Secretario/a

**V ANUNCIOS****CONSEJERÍA DE ADMINISTRACIÓN PÚBLICA Y HACIENDA**

ANUNCIO de 14 de julio de 2008 sobre notificación de expediente sancionador en materia de espectáculos públicos tramitado en la provincia de Badajoz. (2008083134)

No habiendo sido posible practicar en el domicilio del destinatario la notificación de la documentación que se especifica en el Anexo, se procede a su publicación en el Diario Oficial de Extremadura, de conformidad con el art. 59.5 de la Ley 30/1992, de 26 de noviembre, de Régimen Jurídico de las Administraciones Públicas y el Procedimiento Administrativo Común, modificada por Ley 4/1999, de 13 de enero, dándole publicidad al mismo.

Badajoz, a 14 de julio de 2008. El Director Territorial, JOSÉ RAMÓN SUÁREZ ARIAS.

A N E X O

Expediente: SEPB-00176/07.

Documento que se notifica: Resolución.

Asunto: Expediente sancionador por Infr. Adtva. de la Ley Orgánica 1/1992, de 21 de febrero, de Protección Ciudadana y el Rgto. Gral. de Policía de Espectáculos Públicos y Actividades Recreativas R.D. 2816/82, de 27 de agosto.

Denunciado: Juan Luis Barquero Sánchez.

DNI: 08684804G.

Último domicilio conocido: C/ Agustina de Aragón, 2-2.º A.

Localidad: 06004 Badajoz.

Hechos: No respetar horario de cierre.

Calificación: Leve.

Artículo: 26.e y 81.35, respectivamente.

Sanción: 300,00 euros.

Órgano que incoa: Director Territorial de la Junta de Extremadura en Badajoz.

Instructor: Lourdes García García.

Recursos que proceden, Órgano ante el que ha de interponerse y plazo de interposición del mismo: Recurso de alzada, ante el órgano que dictó el acto que se impugna (Ilmo. S. Director Territorial de la Junta de Extremadura en Badajoz) o ante el órgano competente para resolverlo (Ilmo. Secretario General de la Consejería de Administración Pública y Hacienda), en el plazo de 1 mes contado a partir del día siguiente de publicación de la presente Resolución en el Diario Oficial de Extremadura.



Lo que de conformidad con el artículo 61 y 76.1 de la Ley 30/1992, de 26 de noviembre, de Régimen Jurídico de las Administraciones Públicas y del Procedimiento Administrativo Común, se notifica al apreciarse que la publicación íntegra de dicho acto podría lesionar derechos o intereses legítimos, pudiendo tomar conocimiento de su texto íntegro en las oficinas de las dependencias de la Dirección Territorial de la Junta de Extremadura en Badajoz, ubicadas en Avda. de Huelva, n.º 2 -1.ª planta de Badajoz, en el plazo de 10 días contados a partir de la publicación del anuncio.

Se advierte al interesado que, de no comparecer en el citado plazo, la notificación se entenderá producida a todos los efectos legales desde el día siguiente al del vencimiento del plazo señalado.

CONSEJERÍA DE FOMENTO

CORRECCIÓN de errores a la Resolución de 21 de julio de 2008, de la Secretaría General, por la que se hace pública la convocatoria para la contratación de "Elaboración de ortofotografía del Noreste de Extremadura. Grupo POEX08_03". Expte.: AT0308093. (2008062355)

Apreciado error en el texto de la Resolución de 21 de julio de 2008, de la Secretaría General, por la que se convoca por procedimiento abierto, la contratación de "Elaboración de ortofotografía del noreste de Extremadura. Grupo POEX08_03. Expediente AT0308093", publicado en el DOE n.º 145, de 28 de julio de 2008, se procede a correspondiente rectificación:

En el apartado 8.- PRESENTACIÓN DE OFERTAS, Apartado A):

Donde dice:

"a) Fecha de presentación de ofertas; Hasta las 12,00 horas del decimosexto día posterior a la publicación en el Diario Oficial de Extremadura".

Debe decir:

"a) Fecha límite de presentación: Hasta las 12,00 horas del día 21 de agosto de 2008"

• • •



ANUNCIO de 20 de diciembre de 2007 sobre construcción de vivienda unifamiliar aislada. Situación: finca "Los Pinos", parcela 27 del polígono 12. Promotor: Álvarez Navia Inversionistas, S.L., en Zafra. (2007085212)

El Director General de Urbanismo y Ordenación del Territorio, de acuerdo con lo dispuesto en el apartado 2.º del artículo 27 de la Ley 15/2001, de 14 de diciembre, del Suelo y Ordenación Territorial de Extremadura (DOE n.º 1, de 3 de enero de 2002), y de lo previsto en el art. 6.2. apartado 1, del Decreto 314/2007, de 26 de octubre (DOE n.º 127, de 3 de noviembre de 2007), somete a información pública durante el plazo de 20 días el siguiente asunto.

Construcción de vivienda unifamiliar aislada. Situación: finca "Los Pinos", parcela 27 del polígono 12. Promotor: Álvarez Navia Inversionistas, S.L., en Zafra.

El expediente estará expuesto durante el plazo citado en la Dirección General de Urbanismo y Ordenación del Territorio de la Consejería de Fomento, sita en C/ Morería, n.º 18, en Mérida.

Mérida, a 20 de diciembre de 2007. El Director General de Urbanismo y Ordenación del Territorio, F. JAVIER GASPAS NIETO.

• • •

ANUNCIO de 10 de junio de 2008 sobre legalización de adecuación de nave a vivienda unifamiliar. Situación: parcela 5 del polígono 33. Promotor: D.ª Dolores Montero Hinojosa, en Granja de Torrehermosa. (2008082633)

El Director General de Urbanismo y Ordenación del Territorio de Extremadura, de acuerdo con lo dispuesto en el apartado 2.º del artículo 27 de la Ley 15/2001, de 14 de diciembre, del Suelo y Ordenación Territorial de Extremadura (DOE n.º 1, de 3 de enero de 2002), y de lo previsto en el artículo 6.2 apartado 1, del Decreto 314/2007, de 26 de octubre (DOE n.º 127, de 3 de noviembre de 2007), somete a información pública durante el plazo de 20 días el siguiente asunto:

Legalización de adecuación de nave a vivienda unifamiliar. Situación: parcela 5 del polígono 33. Promotor: D.ª Dolores Montero Hinojosa, en Granja de Torrehermosa.

El expediente estará expuesto durante el plazo citado en la Dirección General de Urbanismo y Ordenación del Territorio de la Consejería de Fomento, sita en C/ Morería, n.º 18, en Mérida.

Mérida, a 10 de junio de 2008. El Director General de Urbanismo y Ordenación del Territorio, F. JAVIER GASPAS NIETO.

• • •



ANUNCIO de 16 de junio de 2008 sobre instalación de planta de clasificación de áridos y gravera. Situación: paraje "Dehesa Turuñuelo", parcela 125 del polígono 9. Promotor: D.ª Inés María Díaz Jiménez, en Medellín. (2008082757)

El Director General de Urbanismo y Ordenación del Territorio de Extremadura, de acuerdo con lo dispuesto en el apartado 2.º del artículo 27 de la Ley 15/2001, de 14 de diciembre, del Suelo y Ordenación Territorial de Extremadura (DOE n.º 1, de 3 de enero de 2002), y de lo previsto en el artículo 6.2 apartado 1, del Decreto 314/2007, de 26 de octubre (DOE n.º 127, de 3 de noviembre de 2007), somete a información pública durante el plazo de 20 días el siguiente asunto:

Instalación de planta de clasificación de áridos y gravera. Situación: paraje "Dehesa Turuñuelo", parcela 125 del polígono 9. Promotor: D.ª Inés María Díaz Jiménez, en Medellín.

El expediente estará expuesto durante el plazo citado en la Dirección General de Urbanismo y Ordenación del Territorio de la Consejería de Fomento, sita en C/ Morería, n.º 18, en Mérida.

Mérida, a 16 de junio de 2008. El Director General de Urbanismo y Ordenación del Territorio, F. JAVIER GASPAS NIETO.

• • •

ANUNCIO de 25 de junio de 2008 sobre construcción de planta de fabricación de hormigón y clasificación de áridos. Situación: parcela 57 del polígono 14. Promotor: Hormigones Pacenses, S.L., en Aceuchal. (2008082935)

El Director General de Urbanismo y Ordenación del Territorio de Extremadura, de acuerdo con lo dispuesto en el apartado 2.º del artículo 27 de la Ley 15/2001, de 14 de diciembre, del Suelo y Ordenación Territorial de Extremadura (DOE n.º 1, de 3 de enero de 2002), y de lo previsto en el artículo 6.2 apartado 1, del Decreto 314/2007, de 26 de octubre (DOE n.º 127, de 3 de noviembre de 2007), somete a información pública durante el plazo de 20 días el siguiente asunto:

Construcción de planta de fabricación de hormigón y clasificación de áridos. Situación: parcela 57 del polígono 14. Promotor: Hormigones Pacenses, S.L., en Aceuchal

El expediente estará expuesto durante el plazo citado en la Dirección General de Urbanismo y Ordenación del Territorio de la Consejería de Fomento, sita en C/ Morería, n.º 18, en Mérida.

Mérida, a 25 de junio de 2008. El Director General de Urbanismo y Ordenación del Territorio, F. JAVIER GASPAS NIETO.

• • •



ANUNCIO de 25 de junio de 2008 sobre construcción de vivienda unifamiliar aislada. Situación: paraje "El Labrado", parcela 712 del polígono 6. Promotor: D. Francisco Anacleto García Carrasco, en Cabañas del Castillo. (2008082938)

El Director General de Urbanismo y Ordenación del Territorio de Extremadura, de acuerdo con lo dispuesto en el apartado 2.º del artículo 27 de la Ley 15/2001, de 14 de diciembre, del Suelo y Ordenación Territorial de Extremadura (DOE n.º 1, de 3 de enero de 2002), y de lo previsto en el artículo 6.2 apartado 1, del Decreto 314/2007, de 26 de octubre (DOE n.º 127, de 3 de noviembre de 2007), somete a información pública durante el plazo de 20 días el siguiente asunto:

Construcción de vivienda unifamiliar aislada. Situación: paraje "El Labrado", parcela 712 del polígono 6. Promotor: D. Francisco Anacleto García Carrasco, en Cabañas del Castillo.

El expediente estará expuesto durante el plazo citado en la Dirección General de Urbanismo y Ordenación del Territorio de la Consejería de Fomento, sita en C/ Morería, n.º 18, en Mérida.

Mérida, a 25 de junio de 2008. El Director General de Urbanismo y Ordenación del Territorio, F. JAVIER GASPAS NIETO.

• • •

ANUNCIO de 8 de julio de 2008 sobre reforma y ampliación de nave industrial. Situación: parcelas 587 y 588 del polígono 4. Promotor: Transportes y Suministros Duque y Vaquero, S.L., en Jerte. (2008083013)

El Director General de Urbanismo y Ordenación del Territorio de Extremadura, de acuerdo con lo dispuesto en el apartado 2.º del artículo 27 de la Ley 15/2001, de 14 de diciembre, del Suelo y Ordenación Territorial de Extremadura (DOE n.º 1, de 3 de enero de 2002), y de lo previsto en el artículo 6.2 apartado 1, del Decreto 314/2007, de 26 de octubre (DOE n.º 127, de 3 de noviembre de 2007), somete a información pública durante el plazo de 20 días el siguiente asunto:

Reforma y ampliación de nave industrial. Situación: parcelas 587 y 588 del polígono 4. Promotor: Transportes y Suministros Duque y Vaquero, S.L., en Jerte.

El expediente estará expuesto durante el plazo citado en la Dirección General de Urbanismo y Ordenación del Territorio de la Consejería de Fomento, sita en C/ Morería, n.º 18, en Mérida.

Mérida, a 8 de julio de 2008. El Director General de Urbanismo y Ordenación del Territorio, F. JAVIER GASPAS NIETO.



CONSEJERÍA DE INDUSTRIA, ENERGÍA Y MEDIO AMBIENTE

ANUNCIO de 10 de julio de 2008 por el que se hace pública la interposición del recurso contencioso-administrativo que ha dado lugar al procedimiento abreviado n.º 285/2007, instado ante el Juzgado de lo Contencioso-Administrativo n.º 1 de Mérida, y se realiza el consecuente emplazamiento. (2008083173)

Ante el Juzgado de lo Contencioso-Administrativo n.º 1 de Mérida, y por parte de Cesáreo Seara García, se ha interpuesto un recurso contencioso-administrativo (identificado como procedimiento abreviado 285/2007) contra la resolución administrativa del expediente de indemnización de daños causados por especies cinegéticas seguido con el número RP-CC-AJ/07/20.

De conformidad con lo dispuesto en los artículos 48 y 49 de la Ley 29/1998, de 13 de julio, reguladora de la Jurisdicción Contencioso-Administrativa (BOE n.º 167, de 14 de julio de 1998), por el presente anuncio se concede un plazo quince días para la personación ante el órgano judicial ya citado de quienes tengan interés legítimo en sostener la conformidad a Derecho del acto impugnado.

Mérida, a 10 de julio de 2008. El Director General del Medio Natural, GUILLERMO CRESPO PARRA.

• • •

ANUNCIO de 10 de julio de 2008 por el que se hace pública la interposición del recurso contencioso-administrativo que ha dado lugar al procedimiento abreviado n.º 323/2007, instado ante el Juzgado de lo Contencioso-Administrativo n.º 1 de Mérida, y se realiza el consecuente emplazamiento. (2008083172)

Ante el Juzgado de lo Contencioso-Administrativo n.º 1 de Mérida, y por parte de Julio Teodomiro Barriga, se ha interpuesto un recurso contencioso-administrativo (identificado como procedimiento abreviado 323/2007) contra la resolución administrativa del expediente de indemnización de daños causados por especies cinegéticas seguido con el número RP-CC-AJ/07/064.

De conformidad con lo dispuesto en los artículos 48 y 49 de la Ley 29/1998, de 13 de julio, reguladora de la Jurisdicción Contencioso-Administrativa (BOE n.º 167, de 14 de julio de 1998), por el presente anuncio se concede un plazo quince días para la personación ante el órgano judicial ya citado de quienes tengan interés legítimo en sostener la conformidad a Derecho del acto impugnado.

Mérida, a 10 de julio de 2008. El Director General del Medio Natural, GUILLERMO CRESPO PARRA.

• • •



ANUNCIO de 10 de julio de 2008 por el que se hace pública la interposición del recurso contencioso-administrativo que ha dado lugar al procedimiento abreviado n.º 343/2007, instado ante el Juzgado de lo Contencioso-Administrativo n.º 1 de Mérida, y se realiza el consecuente emplazamiento. (2008083174)

Ante el Juzgado de lo Contencioso-Administrativo n.º 1 de Mérida, y por parte de Andrés González Picado, se ha interpuesto un recurso contencioso-administrativo (identificado como procedimiento abreviado 343/2007) contra la resolución administrativa del expediente de indemnización de daños causados por especies cinegéticas seguido con el número RP-CC-AJ/07/040.

De conformidad con lo dispuesto en los artículos 48 y 49 de la Ley 29/1998, de 13 de julio, reguladora de la Jurisdicción Contencioso-Administrativa (BOE n.º 167, de 14 de julio de 1998), por el presente anuncio se concede un plazo quince días para la personación ante el órgano judicial ya citado de quienes tengan interés legítimo en sostener la conformidad a Derecho del acto impugnado.

Mérida, a 10 de julio de 2008. El Director General del Medio Natural, GUILLERMO CRESPO PARRA.

• • •

ANUNCIO de 16 de julio de 2008 por el que se hace pública la interposición del recurso contencioso-administrativo que ha dado lugar al procedimiento abreviado n.º 289/2007, instado ante el Juzgado de lo Contencioso-Administrativo n.º 1 de Mérida, y se realiza el consecuente emplazamiento. (2008083175)

Ante el Juzgado de lo Contencioso-Administrativo n.º 1 de Mérida, y por parte de Eva María Silva Vargas, se ha interpuesto un recurso contencioso-administrativo (identificado como procedimiento abreviado 289/2007) contra la resolución administrativa del expediente de indemnización de daños causados por especies cinegéticas seguido con el número RP-CC-AJ 07/008.

De conformidad con lo dispuesto en los artículos 48 y 49 de la Ley 29/1998, de 13 de julio, reguladora de la Jurisdicción Contencioso-Administrativa (BOE n.º 167, de 14 de julio de 1998), por el presente anuncio se concede un plazo quince días para la personación ante el órgano judicial ya citado de quienes tengan interés legítimo en sostener la conformidad a Derecho del acto impugnado.

Mérida, a 16 de julio de 2008. El Director General del Medio Natural, GUILLERMO CRESPO PARRA.

• • •



ANUNCIO de 16 de julio de 2008 por el que se hace pública la interposición del recurso contencioso-administrativo que ha dado lugar al procedimiento abreviado n.º 299/2007, instado ante el Juzgado de lo Contencioso-Administrativo n.º 1 de Mérida, y se realiza el consecuente emplazamiento. (2008083176)

Ante el Juzgado de lo Contencioso-Administrativo n.º 1 de Mérida, y por parte de Manuel Antonio Morado Gutiérrez, se ha interpuesto un recurso contencioso-administrativo (identificado como procedimiento abreviado 299/2007) contra la resolución administrativa del expediente de indemnización de daños causados por especies cinegéticas seguido con el número RP-CC-AJ/06/016.

De conformidad con lo dispuesto en los artículos 48 y 49 de la Ley 29/1998, de 13 de julio, reguladora de la Jurisdicción Contencioso-Administrativa (BOE n.º 167, de 14 de julio de 1998), por el presente anuncio se concede un plazo quince días para la personación ante el órgano judicial ya citado de quienes tengan interés legítimo en sostener la conformidad a Derecho del acto impugnado.

Mérida, a 16 de julio de 2008. El Director General del Medio Natural, GUILLERMO CRESPO PARRA.

• • •

ANUNCIO de 16 de julio de 2008 por el que se hace pública la interposición del recurso contencioso-administrativo que ha dado lugar al procedimiento abreviado n.º 344/2007, instado ante el Juzgado de lo Contencioso-Administrativo n.º 1 de Mérida, y se realiza el consecuente emplazamiento. (2008083177)

Ante el Juzgado de lo Contencioso-Administrativo n.º 1 de Mérida, y por parte de María del Rosario Belón Alonso, se ha interpuesto un recurso contencioso-administrativo (identificado como procedimiento abreviado 344/2007) contra la resolución administrativa del expediente de indemnización de daños causados por especies cinegéticas seguido con el número RP-CC-AJ/ 07/036.

De conformidad con lo dispuesto en los artículos 48 y 49 de la Ley 29/1998, de 13 de julio, reguladora de la Jurisdicción Contencioso-Administrativa (BOE n.º 167, de 14 de julio de 1998), por el presente anuncio se concede un plazo quince días para la personación ante el órgano judicial ya citado de quienes tengan interés legítimo en sostener la conformidad a Derecho del acto impugnado.

Mérida, a 16 de julio de 2008. El Director General del Medio Natural, GUILLERMO CRESPO PARRA.



SERVICIO EXTREMEÑO DE SALUD

RESOLUCIÓN de 29 de julio de 2008, de la Gerencia del Área de Salud de Mérida, por la que se hace pública la convocatoria para el "Suministro del Plan de Montaje de Anatomía Patológica".

Expte.: CS/02/1108038761/08/CA. (2008062343)

1.- ENTIDAD ADJUDICATARIA:

- a) Organismo: Servicio Extremeño de Salud, Junta de Extremadura, Consejería de Sanidad y Dependencia.
- b) Dependencia que tramita el expediente: Gerencia del Área de Salud de Mérida. "Hospital de Mérida".
- c) Número de expediente: CS/02/1108038761/08/CA.

2.- OBJETO DEL CONTRATO:

- a) Descripción del objeto: Suministro del Plan de Montaje de Anatomía Patológica.
- b) División por lotes: Sí procede. En 7 lotes según lo establecido en el Pliego de Prescripciones Técnicas.
- c) Lugar de entrega: Según se determina en el Pliego de Condiciones Administrativas Particulares.
- d) Plazo de entrega: Según se determina en el Pliego de Condiciones Administrativas Particulares.

3.- TRAMITACIÓN, PROCEDIMIENTO Y FORMA DE ADJUDICACIÓN:

- a) Tramitación: Ordinaria.
- b) Procedimiento: Abierto.
- c) Forma: Adjudicación a la oferta económicamente más ventajosa, de acuerdo con los criterios especificados en el Cuadro Resumen del Pliego de Cláusulas Administrativas Particulares.

4.- PRESUPUESTO BASE DE LICITACIÓN:

Importe total sin IVA: 133.105,06 euros.

Importe IVA: 9.394,94 euros.

Importe total: 142.500.00 euros.

5.- FINANCIACIÓN:

Cofinanciado con fondos FEDER en un 80%.

6.- GARANTÍAS:

Garantía Provisional: No procede.

Garantía definitiva: El 5% del importe de adjudicación (excluido IVA).

**7.- OBTENCIÓN DE DOCUMENTACIÓN E INFORMACIÓN:**

- a) Entidad: Gerencia del Área de Salud de Mérida. "Hospital de Mérida".
- b) Domicilio: Polígono Nueva Ciudad, s/n.
- c) Localidad y código postal: Mérida 06800.
- d) Teléfono: 924 382413/Fax: 924 382413.
- e) Página web: <http://contratación.juntaextremadura.net>
- f) Fecha límite de obtención de documentación e información: Con anterioridad a las catorce horas del decimoquinto día natural contado a partir del día siguiente al de la publicación del presente Anuncio.

8.- PRESENTACIÓN DE LAS OFERTAS O DE LAS SOLICITUDES DE PARTICIPACIÓN:

- a) Fecha límite de presentación: Hasta el decimoquinto día natural contado a partir del día siguiente al de la publicación del presente anuncio en el DOE.
- b) Documentación a presentar: La que se reseña en el Pliego de Cláusulas Administrativas Particulares.
- c) Lugar de presentación de proposiciones: Registro General de la Gerencia del Área de Salud de Mérida.
 - 1.ª Domicilio: Polígono Nueva Ciudad, s/n.
 - 2.ª Localidad y código postal: Mérida 06800.
- d) Plazo durante el cual el licitador estará obligado a mantener su oferta: 3 meses.
- e) Admisión de variantes: Sí, según se determina en el Pliego de Condiciones Administrativas Particulares.

9.- APERTURA DE LAS OFERTAS:

- a) Entidad: Gerencia del Área de Salud de Mérida, Hospital de Mérida.
- b) Domicilio: Polígono Nueva ciudad, s/n.
- c) Localidad y código postal: Mérida 06800.
- d) Fecha: Según comunicación al efecto.

10.- OTRAS INFORMACIONES:

Servicio de contratación del Hospital de Mérida.

11.- TELÉFONOS:

924 381000/924 382413.

12.- GASTOS DE ANUNCIO:

Correrán a cargo de la empresa adjudicataria.

Mérida, a 29 de julio de 2008. El Gerente del Área de Salud de Mérida, P.D. Resolución 12/01/2007 (DOE n.º 10, de 25/01/2007), ANDRÉS BEJARANO BUENO.



AYUNTAMIENTO DE BADAJOZ

ANUNCIO de 1 de julio de 2008 sobre Estudio de Detalle. (2008082948)

El Excmo. Ayuntamiento Pleno de Badajoz, en sesión del día 7 de abril de 2008, aprobó definitivamente el Estudio de Detalle de parcelas ubicadas en calle San Pedro de Alcántara c/v a calle Encarnación, en Badajoz, presentado por Promotora Mesones Encarnación, S.L., y redactado por los Arquitectos, D. José Javier Arbues y D. Carlos Albarrán Liso, teniendo como finalidad el reajuste de alineaciones y ordenación de volúmenes de las mismas.

Habiéndose procedido en fecha 20 de mayo de 2008 y con número BA/40/08 al depósito del citado Estudio de Detalle en el Registro de Instrumentos de Planeamiento Urbanístico, adscrito a la Agencia Extremeña de la Vivienda, el Urbanismo y el Territorio, se hace público dicho acuerdo para general conocimiento.

Badajoz, a 1 de julio de 2008. El Alcalde, P.D. CELESTINO RODOLFO SAAVEDRA.

AYUNTAMIENTO DE PLASENCIA

EDICTO de 24 de julio de 2008 sobre Estudio de Detalle. (2008ED0564)

Aprobado definitivamente el Estudio de Detalle para la ordenación de la parcelas 36 y 37 del Cotillo de San Antón, situadas entre las calles Juan Bautista de Toledo y Rodrigo Alemán, seguido a instancia de Covipla, S.L., mediante acuerdo del Excmo. Ayuntamiento Pleno de 31 de marzo de 2008, se hace público para general conocimiento.

Plasencia, a 24 de julio de 2008. La Alcaldesa, ELIA MARÍA BLANCO BARBERO.

NOTARÍA DE OLIVENZA

EDICTO de 18 de julio de 2008 sobre acta de notoriedad para constatación de exceso de cabida. (2008ED0566)

José Javier Soto Ruiz, Notario del Ilustre Colegio de Extremadura con residencia en Olivenza, hago constar:

Que en mi notaría se tramita acta de notoriedad para constatación de exceso de cabida, para acreditar que la siguiente finca es de 121 m².



Finca: Casa sita en la calle Grande, señalada con el número veintisiete de gobierno, en Tálaga. Está compuesta de seis habitaciones y un pequeño corral. Ocupa una superficie inscrita de sesenta metros cuadrados, aunque manifiestan que su superficie real de planta, según resulta de la certificación catastral, es de ciento veintiún metros cuadrados. Linda: Al frente, con la calle de su situación; derecha entrando, con callejón que conduce a la Plaza de Tejada; izquierda, con hermanos Moreno Silva, hoy casa en calle Grande, 25, de José Antonio Fernández Álvez; y fondo, con hermanos Moreno Silva, hoy casa en Plaza de Extremadura, 9, de Julián Martínez Hermosa.

Inscripción: Tomo 635, libro 14, folio 49, finca 395, inscripción 5.

Titular: D. Julián Martínez Hermoso.

Durante el plazo de 20 días desde esta publicación cualquier interesado podrá comparecer en mi notaría, en Calle Caridad, 5-Bajo, para justificar sus derechos.

Olivenza, a 18 de julio de 2008. El Notario, JOSÉ JAVIER SOTO RUIZ.

JUNTA DE EXTREMADURA

Consejería de Administración Pública y Hacienda

Secretaría General

Paseo de Roma, s/n. 06800 Mérida

Teléfono: 924 005012

e-mail: doe@juntaextremadura.net