



[S U M A R I O]

III

OTRAS RESOLUCIONES

Consejería de Hacienda y Administración Pública

Convenios. Resolución de 3 de agosto de 2021, de la Secretaría General, por la que se da publicidad al Convenio para el desarrollo de programas formativos de formación profesional dual en el sistema educativo entre la Consejería de Educación y Empleo y Juan Jiménez Cuadrado, SL, para el ciclo formativo de grado medio de Instalaciones Eléctricas y Automáticas en el IES Cuatro Caminos de Don Benito..... 40775

Convenios. Resolución de 4 de agosto de 2021, de la Secretaría General, por la que se da publicidad al Convenio para el desarrollo de programas formativos de formación profesional dual en el sistema educativo entre la Consejería de Educación y Empleo y Gedauto Servicios, SL, para el ciclo formativo de grado superior de Automoción en el IES Emérita Augusta de Mérida. 40783



Convenios. Resolución de 5 de agosto de 2021, de la Secretaría General, por la que se da publicidad al Acuerdo entre el Ministerio de Sanidad y la Comunidad Autónoma de Extremadura para fijar las condiciones de la adquisición de vacunas de calendario y otras. **40791**

Consejería de Agricultura, Desarrollo Rural, Población y Territorio

Sanidad vegetal. Subvenciones. Resolución de 26 de julio de 2021, de la Secretaría General, por la que se aprueba la convocatoria de subvenciones para la prestación de asesoramiento técnico al sector agrícola en materia de protección de los vegetales en la Comunidad Autónoma de Extremadura para el ejercicio 2021. **40800**

Sanidad vegetal. Subvenciones. Extracto de la Resolución de 26 de julio de 2021, de la Secretaría General, por la que se aprueba la convocatoria de subvenciones para la prestación de asesoramiento técnico al sector agrícola en materia de protección de los vegetales en la Comunidad Autónoma de Extremadura para el ejercicio 2021. **40817**

Planeamiento. Acuerdo de 27 de mayo de 2021, de la Comisión de Urbanismo y Ordenación del Territorio de Extremadura, acerca de la aprobación del Plan General Municipal de Alía.... **40819**

Consejería de Educación y Empleo

Educación. Subvenciones. Resolución de 3 de agosto de 2021, de la Dirección General de Innovación e Inclusión Educativa, por la que se hace pública la composición de la Comisión de valoración y seguimiento de la convocatoria de ayudas para la realización de proyectos a desarrollar por las asociaciones de madres y padres del alumnado de centros sostenidos con fondos públicos de la Comunidad Autónoma de Extremadura, durante el curso escolar 2021/2022. **41059**

Consejería para la Transición Ecológica y Sostenibilidad

Energía solar. Expropiaciones. Resolución de 3 de agosto de 2021, de la Dirección General de Industria, Energía y Minas, por la que se cita a los interesados para el levantamiento de actas previas a la ocupación en el proyecto de infraestructura de evacuación de la energía generada por instalación fotovoltaica, en el término municipal de Badajoz, expte.: GE-M/38/19 (expediente expropiatorio EXP-AT/05/21). **41061**

Energía solar. Corrección de errores de la Resolución de 27 de mayo de 2021, de la Dirección General de Sostenibilidad, por la que se formula informe técnico del proyecto planta de solar fotovoltaica "El Jabalí" e infraestructura de evacuación, cuyo promotor es Parque Solar El Jabalí, SL, en el término municipal de Cáceres. Expte.: IA20/641. **41065**



V

ANUNCIOS**Consejería de Agricultura, Desarrollo Rural, Población y Territorio**

Notificaciones. Anuncio de 2 de agosto de 2021 sobre notificación de determinadas resoluciones de la Consejería de Agricultura, Desarrollo Rural, Población y Territorio, en relación a la acreditación de la condición de agricultor o agricultora a título principal y a la calificación de explotación agraria prioritaria de personas físicas, de varias campañas. 41067

Notificaciones. Anuncio de 2 de agosto de 2021 sobre notificación de resolución de la Dirección General Política Agraria Comunitaria de la Consejería de Agricultura, Desarrollo Rural, Población y Territorio, en relación con las solicitudes de calificación de explotación agraria prioritaria de determinadas entidades asociativas presentadas en varias anualidades. 41069

Consejería para la Transición Ecológica y Sostenibilidad

Información pública. Anuncio de 20 de julio de 2021 por el que se somete a información pública la petición de autorización administrativa previa de las instalaciones correspondientes al proyecto denominado "Proyecto reforma LSMT entre CCTT CD 46492 "Albarrán", CD 46684 "Telef. Montijo", CD 46579 "Dr. Fleming" y CD 71555 "SCTO Pintor Murillo", en calles, Concepción Arenal, Clavijo, Doctor Fleming y Pintor Murillo, en el término municipal de Montijo". Expte.: 06/AT1788/18065. 41070

Ayuntamiento de la Cumbre

Información pública. Anuncio de 23 de julio de 2021 sobre aprobación inicial de la modificación puntual n.º 7 del Plan General Municipal. 41072

Ayuntamiento de La Lapa

Información pública. Anuncio de 28 de julio de 2021 sobre aprobación inicial de la modificación 1/2020 de las Normas Subsidiarias del Planeamiento Municipal. 41073

**III****OTRAS RESOLUCIONES****CONSEJERÍA DE HACIENDA Y ADMINISTRACIÓN PÚBLICA**

RESOLUCIÓN de 3 de agosto de 2021, de la Secretaría General, por la que se da publicidad al Convenio para el desarrollo de programas formativos de formación profesional dual en el sistema educativo entre la Consejería de Educación y Empleo y Juan Jiménez Cuadrado, SL, para el ciclo formativo de grado medio de Instalaciones Eléctricas y Automáticas en el IES Cuatro Caminos de Don Benito. (2021062447)

Habiéndose firmado el día 27 de julio de 2021, el Convenio para el desarrollo de programas formativos de formación profesional dual en el sistema educativo entre la Consejería de Educación y Empleo y Juan Jiménez Cuadrado, SL, para el ciclo formativo de grado medio de Instalaciones Eléctricas y Automáticas en el I.E.S. Cuatro Caminos de Don Benito, de conformidad con lo previsto en el artículo 8.º del Decreto 217/2013, de 19 de noviembre, por el que se regula el Registro General de Convenios de la Administración de la Comunidad Autónoma de Extremadura.

RESUELVO:

La publicación en el Diario Oficial de Extremadura del convenio que figura como anexo de la presente resolución.

Mérida, 3 de agosto de 2021.

La Secretaria General.
P.D. Resolución de 01/03/2021,
DOE n.º 43, de 4 de marzo de 2021.
La Jefa de Servicio de Legislación y
Documentación,
M.ª MERCEDES ARGUETA MILLÁN



CONVENIO PARA EL DESARROLLO DE PROGRAMAS FORMATIVOS DE FORMACIÓN PROFESIONAL DUAL EN EL SISTEMA EDUCATIVO ENTRE LA CONSEJERÍA DE EDUCACIÓN Y EMPLEO Y JUAN JIMÉNEZ CUADRADO, SL, PARA EL CICLO FORMATIVO DE GRADO MEDIO DE INSTALACIONES ELÉCTRICAS Y AUTOMÁTICAS EN EL I.E.S. CUATRO CAMINOS DE DON BENITO.

Mérida, 27 de julio de 2021.

REUNIDOS

De una parte, el Ilmo. Sr. Secretario General de la Consejería de Educación y Empleo de la Junta de Extremadura, don Rubén Rubio Polo, cargo para el que fue nombrado por Decreto 151/2015, de 10 de julio (DOE núm. 1 (extra) de 11 de julio), en virtud de la delegación efectuada mediante Resolución de 13 de noviembre de 2019, de la Consejera (DOE núm. 223, de 19 de noviembre), en representación de la Consejería de Educación y Empleo.

Y de otra, la empresa Juan Jiménez Cuadrado, SL, con CIF B10151454 y domicilio en Polígono Industrial 1 de Mayo, calle Fundidores, 8, código postal 10100 Miajadas, Cáceres, con teléfono de contacto _____, correo electrónico _____ y Don Juan Jiménez Cuadrado, como administrador único y representante de la misma.

Las partes reconocen capacidad y legitimidad para convenir, a cuyo efecto.

EXPONEN

1. Que el objetivo del presente convenio entre las entidades a las que representan para el desarrollo de un proyecto de formación profesional dual en el sistema educativo.
2. Que el apartado 1 del artículo 75 de la Ley 2/2011, de 4 de marzo, de Economía Sostenible insta a las administraciones educativas y laborales a propiciar la colaboración con las empresas y entidades empresariales, en particular a través de la impartición por éstas, de módulos profesionales incluidos en títulos de formación profesional en sus instalaciones para garantizar que la formación se realice con los equipamientos más actuales [apartado 2.b)].
3. Que el Real Decreto 1529/2012, de 8 de noviembre, por el que se desarrolla el contrato para la formación y el aprendizaje y se establecen las bases de la formación profesional dual, fija en su Título III, bajo la rúbrica Formación profesional dual del sistema educativo, el marco para el desarrollo de proyectos de formación profesional dual en el sistema educativo, con la coparticipación de los centros educativos y las empresas colaboradoras.
4. Que el apartado 1 del artículo 29 del Real Decreto 1529/2012, de 8 de noviembre, establece que los centros educativos autorizados para impartir ciclos formativos de formación



profesional podrán suscribir convenios con empresas del sector correspondiente, de acuerdo con lo que determine la normativa autonómica.

5. Que el apartado 5 del artículo 8 del Real Decreto 1147/2011, de 29 de julio, por el que se establece la ordenación general de la formación profesional del sistema educativo indica que con el fin de facilitar al alumnado la adquisición de las competencias correspondientes, las Administraciones educativas, en el marco de sus competencias, promoverán la autonomía pedagógica organizativa y de gestión de los centros que impartan formación profesional, fomentarán el trabajo en equipo del profesorado y el desarrollo de planes de formación, investigación e innovación en su ámbito docente, así como las actuaciones que favorezcan la mejora continua de los procesos formativos.

ACUERDAN

1. Suscribir el presente convenio para el desarrollo de un proyecto de formación profesional dual en el sistema educativo.
2. Incorporar al presente convenio, a lo largo del periodo de vigencia, las relaciones nominales de alumnos y alumnas acogidos al mismo (Anexo II), el programa de formación (Anexo III. a y b) que podrá ser modificado y adaptado en función de las necesidades del desarrollo del mismo, y los documentos necesarios que faciliten su seguimiento y evaluación.
3. Formalizar el presente convenio de acuerdo con las siguientes,

CLÁUSULAS

Primera. El alumnado seleccionado, hasta 2 estudiantes, del ciclo formativo de grado medio en Instalaciones Eléctricas y Automáticas (ELE2-2), desarrollarán las actividades formativas programadas en el Anexo IIIa y Anexo IIIb, que podrán ser modificadas y adaptadas en función de las necesidades del desarrollo de las mismas, en los locales de los centros de trabajo de la empresa colaboradora o, en su caso, en aquellos lugares en los que la empresa desarrolle su actividad productiva, sin que ello implique relación laboral alguna con ninguna de las dependencias pertenecientes a la empresa Juan Jiménez Cuadrado, SL.

También podrá desarrollarse esta labor en el centro educativo cuando las empresas carezcan de espacios para tales usos, debiendo, en todo caso, ser la docencia impartida por personal de la empresa.

Será en el programa formativo donde se concrete la distribución horaria y jornada de participación de los estudiantes en el centro educativo y en las empresas, pudiéndose organizar por días a la semana, por semanas, por quincenas o por meses.



Segunda. La empresa o centro de trabajo colaborador se compromete al cumplimiento de la programación de las actividades formativas que han sido acordadas con el Instituto de Enseñanza Secundaria Cuatro Caminos de Don Benito, a realizar su seguimiento y la valoración del progreso del alumnado y, junto con el tutor o la tutora del mencionado centro educativo, a la revisión de la programación, si una vez iniciado el mismo y a la vista de los resultados, fuera necesario.

Tercera. La empresa o centro de trabajo colaborador nombrará un responsable (tutor/a-coordinador/a) para la coordinación de las actividades formativas a realizar en el centro de trabajo, que garantizará la orientación y consulta del alumno o alumna, facilitará las relaciones con el Departamento de la Familia Profesional implicado del centro educativo, aportará los informes valorativos que contribuyan a la evaluación y facilitará el acceso a la empresa para llevar a cabo las actuaciones de valoración y supervisión del proceso.

Cuarta. La empresa o centro de trabajo colaborador informará a los representantes de los trabajadores de la relación nominal de estudiantes y del contenido del programa formativo (actividades, calendario, horarios y localización) que desarrollarán los alumnos y alumnas sujetos a este convenio.

Quinta. Cualquier eventualidad de accidente que pudiera producirse será contemplada a tenor del Seguro Escolar, de acuerdo con la Reglamentación establecida por el Decreto 2078/1971, de 13 de agosto.

No obstante lo anterior, la Consejería de Educación y Empleo suscribirá un seguro adicional para mejorar indemnizaciones, cubrir daños a terceros o responsabilidad civil.

Sexta. La Administración educativa notificará al Área Funcional de Trabajo e Inmigración del Ministerio de Trabajo y Economía Social una copia del presente convenio, y pondrá a su disposición en caso de que lo solicite la relación de alumnos y alumnas que, en cada período de tiempo, estén llevando a cabo el programa formativo en la empresa colaboradora.

Séptima. La Administración educativa podrá proporcionar al tutor/a-coordinador/a y resto de personal de la empresa colaboradora implicados en el proceso de formación y aprendizaje un curso de formación sobre metodología docente y uso de plataformas docentes.

Octava. El centro educativo se compromete al cumplimiento de la programación de las actividades formativas que han sido acordadas con la empresa colaboradora, a realizar su seguimiento y la valoración del progreso de los estudiantes y, junto con el tutor/a de la empresa colaboradora, a la revisión de la programación, si una vez iniciado el mismo y a la vista de los resultados, fuera necesario.



Novena. El centro educativo nombrará un responsable (tutor/a-coordinador/a) para la coordinación de las actividades formativas, que garantizará la orientación y consulta del alumnado y facilitará las relaciones con la empresa colaboradora.

Décima. El profesorado participante en el proyecto de Formación Profesional Dual del ciclo formativo de grado medio en Instalaciones Eléctricas y Automáticas (ELE2-2), tendrá como funciones:

- a) Participar, en su caso, en la elaboración, revisión y actualización de las programaciones didácticas, fijando el programa formativo de acuerdo con la empresa colaboradora.
- b) Asistir a las reuniones de coordinación del proyecto.
- c) Participar en las actividades de formación organizadas por la Consejería de Educación y Empleo.
- d) Realizar las actividades de coordinación necesarias para el adecuado desarrollo del proyecto.
- e) Evaluar a los y las estudiantes teniendo en cuenta, en su caso, las aportaciones del profesorado de la empresa y el resultado de las actividades desarrolladas en la misma.

Undécima. Las personas designadas como responsables (tutoras/coordinadoras) tendrán las siguientes funciones:

- a) Realizar el seguimiento y coordinación del equipo de docentes y formadores que integren el proyecto, coordinando sus actividades y, en su caso, los departamentos implicados.
- b) Velar por la correcta implantación del nuevo modelo metodológico, curricular y organizativo, coordinando el diseño y desarrollo de la programación didáctica y el programa formativo.
- c) Revisar y trasladar las programaciones didácticas y memorias finales.
- d) Participar en tareas de formación.
- e) Coordinar las reuniones mensuales de control en las que se hará seguimiento de cada uno de los estudiantes.
- f) Tutelar los procesos de evaluación de los distintos módulos profesionales, teniendo en cuenta las aportaciones de los formadores de la empresa y el resultado de las actividades desarrolladas en la misma.



Duodécima. El centro educativo informará a los estudiantes, con anterioridad a la matrícula en el ciclo de acuerdo con el artículo 8.3 del Decreto 100/2014, entre otros, sobre los siguientes aspectos:

- a. Las finalidades de la formación profesional dual.
- b. La distribución temporal de la actividad formativa en el centro educativo y en la empresa colaboradora.
- c. El contenido del convenio suscrito entre el centro educativo y la empresa colaboradora.
- d. Régimen de becas.
- e. Normas internas de funcionamiento de la empresa.
- f. Circunstancias que pueden dar lugar a la interrupción, suspensión o exclusión del estudiante del proyecto de Formación Profesional Dual de acuerdo con el reglamento de régimen interno de los centros educativos y el régimen de infracciones y sanciones establecido en las normas de funcionamiento de la empresa.

Decimotercera. La selección del alumnado responde a las siguientes exigencias:

- Criterios académicos generales de acceso a enseñanzas de formación profesional del sistema educativo.
- Realización de pruebas teórico/prácticas en los siguientes módulos/ámbitos:
El desarrollo de estas pruebas podrá ser con la siguiente metodología:
 - De desarrollo.
 - Tipo test.
- Entrevista personal por la empresa colaboradora y/o centro educativo.
- Test psicotécnicos por la empresa colaboradora y/o centro educativo.
- Reconocimiento médico.
- Otros (especificar): calificaciones, y asistencia a clase durante el primer trimestre del primer curso y la motivación del alumnado en caso de empate.

Decimocuarta. Los estudiantes relacionados en el Anexo II cuando cursen segundo curso del ciclo tendrán derecho a beca en las siguientes condiciones:

- Por la Administración educativa, en la cuantía de euros/mes.



- Por la empresa colaboradora, en la cuantía de euros/mes.
- Otras entidades (especificar): en la cuantía deeuros/mes.
- No se concederá beca.

Decimoquinta. En todo momento el alumnado irá provisto en la empresa del DNI y tarjeta de identificación del centro educativo.

Decimosexta. Los estudiantes participantes en los proyectos de formación profesional dual del sistema educativo habrán de someterse al proceso de selección fijado en este convenio.

Decimoséptima. Los estudiantes y tutores legales, en su caso, deberán adoptar, suscribiendo el modelo normalizado establecido al efecto (Anexo IV), el compromiso de cumplir las condiciones del proyecto y de la empresa participante establecidas en el convenio.

Decimooctava. Se establece formación complementaria:

- No.
- Sí¹ (especificar):

Decimonovena. Este convenio entra en vigor desde el momento de la firma del mismo y tendrá una duración de cuatro años.

Vigésima. En lo no contemplado en el convenio y sus Anexos será de aplicación el Real Decreto 1529/2012, de 8 de noviembre, y demás normativa de aplicación.

Vigésima Primera. El presente convenio podrá extinguirse por mutuo acuerdo, por expiración del tiempo convenido o por denuncia de cualquiera de las partes, que será comunicada a la otra con una antelación mínima de treinta días, arbitrándose en todo caso por la empresa las medidas necesarias para que el alumnado que haya iniciado el proyecto en modalidad dual pueda completarlo, hasta la obtención del título y que estén en todo caso basadas en alguna de las siguientes causas:

- a. Cese de actividades del centro educativo o de la empresa colaboradora.
- b. Fuerza mayor que imposibilite el desarrollo de las actividades programadas.
- c. Incumplimiento de las cláusulas establecidas en el convenio, inadecuación pedagógica de las actividades formativas programadas o vulneración de las normas que, en relación con la realización de las actividades programadas, estén en cada caso vigentes.

¹ Su desarrollo se concreta en el programa de formación.



Igualmente se podrá rescindir para un determinado alumno, alumna o grupo de estudiantes, por cualquiera de las partes firmantes, y ser excluido de su participación en el convenio por decisión unilateral del centro educativo, de la empresa colaboradora, o conjunta de ambos, en los siguientes supuestos:

- a. Faltas repetidas de asistencia y/o puntualidad no justificadas, previa audiencia del interesado.
- b. Actitud incorrecta o falta de aprovechamiento, previa audiencia del interesado.

El Secretario General de la Consejería de
Educación y Empleo.
(P.D. Resolución de 13 de noviembre 2019,
DOE núm. 223, de 19 de noviembre).

D. RUBÉN RUBIO POLO

El representante legal de
Juan Jiménez Cuadrado, SL,

D. JUAN JIMÉNEZ CUADRADO





RESOLUCIÓN de 4 de agosto de 2021, de la Secretaría General, por la que se da publicidad al Convenio para el desarrollo de programas formativos de formación profesional dual en el sistema educativo entre la Consejería de Educación y Empleo y Gedauto Servicios, SL, para el ciclo formativo de grado superior de Automoción en el IES Emérita Augusta de Mérida. (2021062458)

Habiéndose firmado el día 26 de julio de 2021, el Convenio para el desarrollo de programas formativos de formación profesional dual en el sistema educativo entre la Consejería de Educación y Empleo y Gedauto Servicios, SL, para el ciclo formativo de grado superior de Automoción en el I.E.S. Emérita Augusta de Mérida, de conformidad con lo previsto en el artículo 8.º del Decreto 217/2013, de 19 de noviembre, por el que se regula el Registro General de Convenios de la Administración de la Comunidad Autónoma de Extremadura.

RESUELVO:

La publicación en el Diario Oficial de Extremadura del convenio que figura como anexo de la presente resolución.

Mérida, 4 de agosto de 2021.

La Secretaria General.
P.D. Resolución de 01/03/2021,
DOE n.º 43, de 4 de marzo de 2021.
La Jefa de Servicio de Legislación y
Documentación,
M.ª MERCEDES ARGUETA MILLÁN



CONVENIO PARA EL DESARROLLO DE PROGRAMAS FORMATIVOS DE FORMACIÓN PROFESIONAL DUAL EN EL SISTEMA EDUCATIVO ENTRE LA CONSEJERÍA DE EDUCACIÓN Y EMPLEO Y GEDAUTO SERVICIOS, SL, PARA EL CICLO FORMATIVO DE GRADO SUPERIOR DE AUTOMOCIÓN EN EL I.E.S. EMÉRITA AUGUSTA DE MÉRIDA.

Mérida, 26 de julio de 2021.

REUNIDOS

De una parte, el Ilmo. Sr. Secretario General de la Consejería de Educación y Empleo de la Junta de Extremadura, don Rubén Rubio Polo, cargo para el que fue nombrado por Decreto 151/2015, de 10 de julio (DOE núm. 1 (extra) de 11 de julio), en virtud de la delegación efectuada mediante Resolución de 13 de noviembre de 2019, de la Consejera (DOE núm. 223, de 19 de noviembre), en representación de la Consejería de Educación y Empleo.

Y de otra, la empresa Gedauto Servicios, SL, con CIF B06656524 y domicilio en Ctra. Nacional V km 340, código postal 06800 Mérida, Badajoz, con teléfono de contacto 670****32 y correo electrónico ****@grupogedauto.com y D. Francisco Javier Martín Muñoz, como representante de la misma.

Las partes reconocen capacidad y legitimidad para convenir, a cuyo efecto.

EXPONEN

Primero. Que el objetivo del presente convenio es la colaboración entre las entidades a las que representan para el desarrollo de un proyecto de formación profesional dual en el sistema educativo.

Segundo. Que el apartado 1 del artículo 75 de la Ley 2/2011, de 4 de marzo, de Economía Sostenible insta a las administraciones educativas y laborales a propiciar la colaboración con las empresas y entidades empresariales, en particular a través de la impartición por éstas, de módulos profesionales incluidos en títulos de formación profesional en sus instalaciones para garantizar que la formación se realice con los equipamientos más actuales [apartado 2.b)].

Tercero. Que el Real Decreto 1529/2012, de 8 de noviembre, por el que se desarrolla el contrato para la formación y el aprendizaje y se establecen las bases de la formación profesional dual, fija en su Título 111, bajo la rúbrica Formación profesional dual del sistema educativo, el marco para el desarrollo de proyectos de formación profesional dual en el sistema educativo, con la coparticipación de los centros educativos y las empresas colaboradoras.

Cuarto. Que el apartado 1 del artículo 29 del Real Decreto 1529/2012, de 8 de noviembre, establece que los centros educativos autorizados para impartir ciclos formativos de formación profesional podrán suscribir convenios con empresas del sector correspondiente, de acuerdo con lo que determine la normativa autonómica.



Quinto. Que el apartado 5 del artículo 8 del Real Decreto 1147/2011, de 29 de julio, por el que se establece la ordenación general de la formación profesional del sistema educativo indica que con el fin de facilitar al alumnado la adquisición de las competencias correspondientes, las Administraciones educativas, en el marco de sus competencias, promoverán la autonomía pedagógica organizativa y de gestión de los centros que impartan formación profesional, fomentarán el trabajo en equipo del profesorado y el desarrollo de planes de formación, investigación e innovación en su ámbito docente, así como las actuaciones que favorezcan la mejora continua de los procesos formativos.

ACUERDAN

Primero. Suscribir el presente convenio para el desarrollo de un proyecto de formación profesional dual en el sistema educativo.

Segundo. Incorporar al presente convenio, a lo largo del periodo de vigencia, las relaciones nominales de alumnos y alumnas acogidos al mismo (Anexo II), el programa de formación (Anexo III. a y b) que podrá ser modificado y adaptado en función de las necesidades del desarrollo del mismo, y los documentos necesarios que faciliten su seguimiento y evaluación.

Tercero. Formalizar el presente convenio de acuerdo con las siguientes,

CLÁUSULAS

Primera. El alumnado seleccionado, hasta 1 estudiante, del ciclo formativo de grado superior en Automoción (TMV3-1), desarrollarán las actividades formativas programadas en el Anexo IIIa y Anexo IIIb, que podrá ser modificadas y adaptadas en función de las necesidades del desarrollo de las mismas, en los locales de los centros de trabajo de la empresa colaboradora o, en su caso, en aquellos lugares en los que la empresa desarrolle su actividad productiva, sin que ello implique relación laboral alguna con ninguna de las dependencias pertenecientes a la empresa Gedauto Servicios, SL.

También podrá desarrollarse esta labor en el centro educativo cuando las empresas carezcan de espacios para tales usos, debiendo, en todo caso, ser la docencia impartida por personal de la empresa.

Será en el programa formativo donde se concrete la distribución horaria y jornada de participación de los estudiantes en el centro educativo y en las empresas, pudiéndose organizar por días a la semana, por semanas, por quincenas o por meses.

Segunda. La empresa o centro de trabajo colaborador se compromete al cumplimiento de la programación de las actividades formativas que han sido acordadas con el Instituto de



Enseñanza Secundaria Emérita Augusta de Mérida, a realizar su seguimiento y la valoración del progreso del alumnado y, junto con el tutor o la tutora del mencionado centro educativo, a la revisión de la programación, si una vez iniciado el mismo y a la vista de los resultados, fuera necesario.

Tercera. La empresa o centro de trabajo colaborador nombrará un responsable (tutor/a-coordinador/a) para la coordinación de las actividades formativas a realizar en el centro de trabajo, que garantizará la orientación y consulta del alumno o alumna, facilitará las relaciones con el Departamento de la Familia Profesional implicado del centro educativo, aportará los informes valorativos que contribuyan a la evaluación y facilitará el acceso a la empresa para llevar a cabo las actuaciones de valoración y supervisión del proceso.

Cuarta. La empresa o centro de trabajo colaborador informará a los representantes de los trabajadores de la relación nominal de estudiantes y del contenido del programa formativo (actividades, calendario, horarios y localización) que desarrollarán los alumnos y alumnas sujetos a este convenio.

Quinta. Cualquier eventualidad de accidente que pudiera producirse será contemplada a tenor del Seguro Escolar, de acuerdo con la Reglamentación establecida por el Decreto 2078/1971, de 13 de agosto.

No obstante lo anterior, la Consejería de Educación y Empleo suscribirá un seguro adicional para mejorar indemnizaciones, cubrir daños a terceros o responsabilidad civil.

Sexta. La Administración educativa notificará al Área Funcional de Trabajo e Inmigración del Ministerio Trabajo y Economía Social una copia del presente convenio, y pondrá a su disposición en caso de que lo solicite la relación de alumnos y alumnas que, en cada período de tiempo, estén llevando a cabo el programa formativo en la empresa colaboradora.

Séptima. La Administración educativa podrá proporcionar al tutor/a-coordinador/a y resto de personal de la empresa colaboradora implicados en el proceso de formación y aprendizaje un curso de formación sobre metodología docente y uso de plataformas docentes.

Octava. El centro educativo se compromete al cumplimiento de la programación de las actividades formativas que han sido acordadas con la empresa colaboradora, a realizar su seguimiento y la valoración del progreso de los estudiantes y, junto con el tutor/a de la empresa colaboradora, a la revisión de la programación, si una vez iniciado el mismo y a la vista de los resultados, fuera necesario.

Novena. El centro educativo nombrará un responsable (tutor/a-coordinador/a) para la coordinación de las actividades formativas, que garantizará la orientación y consulta del alumnado y facilitará las relaciones con la empresa colaboradora.



Décima. El profesorado participante en el proyecto de Formación Profesional Dual del ciclo formativo de grado superior en Automoción (TMV3-1), tendrá como funciones:

- a) Participar, en su caso, en la elaboración, revisión y actualización de las programaciones didácticas, fijando el programa formativo de acuerdo con la empresa colaboradora.
- b) Asistir a las reuniones de coordinación del proyecto.
- c) Participar en las actividades de formación organizadas por la Consejería de Educación y Empleo.
- d) Realizar las actividades de coordinación necesarias para el adecuado desarrollo del proyecto.
- e) Evaluar a los y las estudiantes teniendo en cuenta, en su caso, las aportaciones del profesorado de la empresa y el resultado de las actividades desarrolladas en la misma.

Undécima. Las personas designadas como responsables (tutoras/coordinadoras) tendrán las siguientes funciones:

- a) Realizar el seguimiento y coordinación del equipo de docentes y formadores que integren el proyecto, coordinando sus actividades y, en su caso, los departamentos implicados.
- b) Velar por la correcta implantación del nuevo modelo metodológico, curricular y organizativo, coordinando el diseño y desarrollo de la programación didáctica y el programa formativo.
- c) Revisar y trasladar las programaciones didácticas y memorias finales.
- d) Participar en tareas de formación.
- e) Coordinar las reuniones mensuales de control en las que se hará seguimiento de cada uno de los estudiantes.
- f) Tutelar los procesos de evaluación de los distintos módulos profesionales, teniendo en cuenta las aportaciones de los formadores de la empresa y el resultado de las actividades desarrolladas en la misma.

Duodécima. El centro educativo informará a los estudiantes, con anterioridad a la matrícula en el ciclo de acuerdo con el artículo 8.3 del Decreto 100/2014, entre otros, sobre los siguientes aspectos:

- a. Las finalidades de la formación profesional dual.



- b. La distribución temporal de la actividad formativa en el centro educativo y en la empresa colaboradora.
- c. El contenido del convenio suscrito entre el centro educativo y la empresa colaboradora.
- d. Régimen de becas.
- e. Normas internas de funcionamiento de la empresa.
- f. Circunstancias que pueden dar lugar a la interrupción, suspensión o exclusión del estudiante del proyecto de Formación Profesional Dual de acuerdo con el reglamento de régimen interno de los centros educativos y el régimen de infracciones y sanciones establecido en las normas de funcionamiento de la empresa.

Decimotercera. La selección del alumnado responde a las siguientes exigencias:

- Criterios académicos generales de acceso a enseñanzas de formación profesional del sistema educativo.
- Realización de pruebas teórico/prácticas en los siguientes módulos/ámbitos:
 - El desarrollo de estas pruebas podrá ser con la siguiente metodología:
 - De desarrollo.
 - Tipo test.
- Entrevista personal por la empresa colaboradora y/o centro educativo.
- Test psicotécnicos por la empresa colaboradora y/o centro educativo.
- Reconocimiento médico.
- Otros (especificar): criterios académicos, calificaciones, asistencia a clase, interés y motivación del alumnado. Todo ello durante el desarrollo del primer y segundo trimestres del primer curso.

Decimocuarta. Los estudiantes relacionados en el Anexo II cuando cursen segundo curso del ciclo tendrán derecho a beca en las siguientes condiciones:

- Por la Administración educativa, en la cuantía de euros/mes.
- Por la empresa colaboradora, en la cuantía de euros/mes.



Otras entidades (especificar): en la cuantía deeuros/mes.

No se concederá beca.

Decimoquinta. En todo momento el alumnado irá provisto en la empresa del DNI y tarjeta de identificación del centro educativo.

Decimosexta. Los estudiantes participantes en los proyectos de formación profesional dual del sistema educativo habrán de someterse al proceso de selección fijado en este convenio.

Decimoséptima. Los estudiantes y tutores legales, en su caso, deberán adoptar, suscribiendo el modelo normalizado establecido al efecto (Anexo IV), el compromiso de cumplir las condiciones del proyecto y de la empresa participante establecidas en el convenio.

Decimoctava. Se establece formación complementaria:

No.

Sí¹ (especificar):

Decimonovena. Este convenio entra en vigor desde el momento de la firma del mismo y tendrá una duración de cuatro años.

Vigésima. En lo no contemplado en el convenio y sus Anexos será de aplicación el Real Decreto 1529/2012, de 8 de noviembre, y demás normativa de aplicación.

Vigésima primera. El presente convenio podrá extinguirse por mutuo acuerdo, por expiración del tiempo convenido o por denuncia de cualquiera de las partes, que será comunicada a la otra con una antelación mínima de treinta días, arbitrándose en todo caso por la empresa las medidas necesarias para que el alumnado que haya iniciado el proyecto en modalidad dual pueda completarlo, hasta la obtención del título y que estén en todo caso basadas en alguna de las siguientes causas:

- a. Cese de actividades del centro educativo o de la empresa colaboradora.
- b. Fuerza mayor que imposibilite el desarrollo de las actividades programadas.
- c. Incumplimiento de las cláusulas establecidas en el convenio, inadecuación pedagógica de las actividades formativas programadas o vulneración de las normas que, en relación con la realización de las actividades programadas, estén en cada caso vigentes.

¹ Su desarrollo se concreta en el programa de formación



Igualmente se podrá rescindir para un determinado alumno, alumna o grupo de estudiantes, por cualquiera de las partes firmantes, y ser excluido de su participación en el convenio por decisión unilateral del centro educativo, de la empresa colaboradora, o conjunta de ambos, en los siguientes supuestos:

- a. Faltas repetidas de asistencia y/o puntualidad no justificadas, previa audiencia del interesado.
- b. Actitud incorrecta o falta de aprovechamiento, previa audiencia del interesado.

El Secretario General de la Consejería de
Educación y Empleo.
(P.D. Resolución de 13 de noviembre 2019,
DOE núm. 223, de 19 de noviembre),

D. RUBÉN RUBIO POLO

El representante legal de
Gedauto Servicios, SL,

D. FRANCISCO JAVIER MARTÍN MUÑOZ



RESOLUCIÓN de 5 de agosto de 2021, de la Secretaría General, por la que se da publicidad al Acuerdo entre el Ministerio de Sanidad y la Comunidad Autónoma de Extremadura para fijar las condiciones de la adquisición de vacunas de calendario y otras. (2021062470)

Habiéndose firmado el día 22 de junio de 2021, el Acuerdo entre el Ministerio de Sanidad y la Comunidad Autónoma de Extremadura para fijar las condiciones de la adquisición de vacunas de calendario y otras, de conformidad con lo previsto en el artículo 8.º del Decreto 217/2013, de 19 de noviembre, por el que se regula el Registro General de Convenios de la Administración de la Comunidad Autónoma de Extremadura.

RESUELVO:

La publicación en el Diario Oficial de Extremadura del convenio que figura como anexo de la presente resolución.

Mérida, 5 de agosto de 2021.

La Secretaria General.
P.D. Resolución de 01/03/2021,
DOE n.º 43, de 4 de marzo de 2021.
La Jefa de Servicio de Legislación y
Documentación,
M.ª MERCEDES ARGUETA MILLÁN



ACUERDO ENTRE EL MINISTERIO DE SANIDAD Y LA COMUNIDAD
AUTÓNOMA DE EXTREMADURA PARA FIJAR LAS CONDICIONES DE LA
ADQUISICIÓN DE VACUNAS DE CALENDARIO Y OTRAS

Madrid, 22 de junio de 2021.

REUNIDOS

Doña Silvia Calzón Fernández, Secretaria de Estado de Sanidad, cargo que ostenta en virtud del Real Decreto 765/2020, de 5 de agosto, actuando en el ejercicio de la competencia atribuida por el artículo 62 de la Ley 40/2015, de 1 de octubre, de Régimen Jurídico del Sector Público.

Don José María Vergeles Blanca, en su calidad de Consejero de Sanidad y Servicios Sociales de la Comunidad Autónoma de Extremadura, por Decreto del Presidente 18/2019, de 1 de julio (DOE n.º 126 de 2 de julio), actuando en nombre y representación de la Comunidad Autónoma de Extremadura, en virtud de la delegación otorgada por Decreto del Presidente 27/2019, de 25 de julio, por el que se delega en el titular de la Consejería de Sanidad y Servicios Sociales la firma de Convenios de Colaboración con el Estado que suscriba la Comunidad Autónoma de Extremadura, en el ámbito de las competencias que dicho departamento tiene atribuidas, y autorizado para la firma del presente acuerdo por el Consejo de Gobierno de fecha 5 de mayo 2021.

Las partes se reconocen mutuamente en la calidad con la que cada uno interviene, así como la capacidad legal suficiente para el otorgamiento de este Acuerdo y, al efecto,

EXPONEN

Primero. Que la Constitución Española, en su artículo 43, reconoce el derecho a la protección de la salud.

Segundo. Que la Ley 14/1986, de 25 de abril, General de Sanidad, en su artículo 6 establece que las actuaciones de las Administraciones Públicas estarán orientadas, entre otras, a la promoción de la salud, a promover el interés individual, familiar y social por la salud mediante la adecuada educación sanitaria de la población y a garantizar que cuantas acciones sanitarias se desarrollen estén orientadas a la prevención de enfermedades y no sólo a la curación de las mismas.

Tercero. Que, para afrontar de manera adecuada la sostenibilidad de la calidad del Sistema Nacional de Salud, el Pleno del Consejo Interterritorial de 18 de marzo de 2010 consideró necesario trabajar con medidas de refuerzo de la calidad, la equidad y la cohesión junto con otras de contención y de ahorro a corto y medio plazo.



Cuarto. Que la Ley 9/2017, de 8 de noviembre, de Contratos del Sector Público, incorpora en el punto segundo de su disposición adicional vigésimoséptima un procedimiento de compras agregadas para el conjunto del Sistema Nacional de Salud.

Quinto. Que el Real Decreto Ley 16/2012, de 20 de abril, de medidas urgentes para garantizar la sostenibilidad del Sistema Nacional de Salud y mejorar la calidad y seguridad de sus prestaciones, encomienda al Consejo Interterritorial del Sistema Nacional de Salud fomentar las actuaciones conjuntas de los servicios de salud de las comunidades autónomas para la adquisición de cualquier producto que por sus características sea susceptible de un mecanismo de compra conjunta y centralizado.

Sexto. Que la vacunación es una de las medidas preventivas más eficaces y eficientes de que disponemos frente a determinadas enfermedades infecciosas y es imprescindible mantener un adecuado y continuo suministro de vacunas a los centros sanitarios. Dado que las administraciones públicas carecen de medios propios para su fabricación, deben proceder a su adquisición.

Séptimo. Que, por la naturaleza misma del suministro, no se puede conocer con precisión y con antelación el número de dosis que se precisarán. Las previsiones iniciales podrían verse influidas, entre otros factores, por cambios demográficos, por la aceptación o adhesión de la población a la vacunación, por circunstancias excepcionales como actuaciones ante brotes o por cambios posteriores en los programas de vacunación (modificación de fichas técnicas, cambios en el calendario de vacunación o inclusión de nuevos programas). Además, la demanda de las vacunas destinadas a viajeros internacionales es especialmente variable.

Octavo. Que la Comisión de Salud Pública del Sistema Nacional de Salud, el 5 de mayo de 2020, acordó tramitar un Acuerdo Marco para la selección de suministradores de vacunas de calendario y otras, al que se han adherido las Ciudades Autónomas de Ceuta y Melilla y las siguientes Comunidades Autónomas: Aragón, Principado de Asturias, Illes Balears, Canarias, Cantabria, Cataluña, Castilla y León, Castilla-La Mancha, Comunitat Valenciana, Extremadura, Galicia, Madrid, Murcia y La Rioja. Por parte de la Administración General del Estado, participarán el Ministerio de Defensa, la Secretaria General de Instituciones Penitenciarias del Ministerio del Interior y el Ministerio de Política Territorial y Función Pública con el objetivo de reducir el coste del programa de vacunaciones en España.

Noveno. Que las partes coinciden en la conveniencia de aunar esfuerzos e impulsar, desde el ámbito de competencias del Ministerio de Sanidad, no solo aquellas iniciativas dirigidas a mejorar las condiciones de vida y de salud de los ciudadanos, sino también aquellas actuaciones que son necesarias para cumplir los objetivos de estabilidad presupuestaria.



El Acuerdo que hoy se suscribe lleva a efecto la voluntad de las Administraciones intervinientes de posibilitar el objetivo último que es garantizar la protección de la salud, al tiempo que se conjuga con la reducción del déficit, a través de medidas concretas de contención del gasto y ahorro en costes de adquisición. En consecuencia, las partes intervinientes proceden a la formalización del presente Acuerdo con las siguientes

CLÁUSULAS

Primera. Objeto del Acuerdo.

El presente Acuerdo tiene como objeto articular el modo en que se formalizará la vinculación voluntaria de la Comunidad Autónoma de Extremadura, al Acuerdo Marco que se tramitará desde el Ministerio de Sanidad, con diferentes Comunidades Autónomas y las ciudades de Ceuta y Melilla y determinados órganos de contratación de la Administración General del Estado.

El régimen jurídico del Acuerdo Marco al que hace referencia el anterior párrafo, será el regulado en los artículos 218 a 222, así como en la disposición adicional vigésimo séptima de la Ley 9/2017, de 8 de noviembre, de Contratos del Sector Público. Este Acuerdo Marco tendrá como finalidad la selección de suministradores, la fijación de precios máximos y el establecimiento de las bases que regirán los contratos derivados de suministros de las vacunas.

Segunda. Contenido del Acuerdo.

La Comunidad Autónoma de Extremadura acuerda con el Ministerio de Sanidad que éste asuma la tramitación del procedimiento para fijar las condiciones a que habrán de ajustarse los contratos de suministro de las vacunas de calendario y otras relacionadas en el ANEXO I.

Las previsiones iniciales de vacunas recogidas en el Anexo I se considerarán meramente estimativas por la naturaleza misma del suministro, dado que no se puede conocer con precisión y con antelación suficiente el número de dosis que se precisarán. Por ello, las estimaciones realizadas con motivo de la preparación del Acuerdo Marco, y aquí reflejadas, se deben considerar flexibles. El número de dosis se concretará en función a las necesidades reales cuando se liciten los contratos basados.

En caso de sobrevenir necesidades no previstas inicialmente, la Comunidad Autónoma de Extremadura podrá solicitar posteriormente al Ministerio de Sanidad la adhesión a cualquiera de los lotes recogidos en el Acuerdo Marco y a los que no se adhiere en este momento, siempre que se cumplan los requisitos establecidos en la Ley 9/2017, de 8 de noviembre, de Contratos del Sector Público para la modificación de los contratos, conforme establece su artículo 222.1.



Para llevar a cabo dicho objetivo el Ministerio de Sanidad, con la conformidad de la Comunidad Autónoma de Extremadura, ha aprobado los Pliegos de Cláusulas Administrativas Particulares y de Prescripciones Técnicas que se acompañan como ANEXO II a este Acuerdo con el fin de tramitar el procedimiento por el que se seleccionará a los suministradores de vacunas y se fijarán los precios de las mismas, todo ello de acuerdo con los principios de publicidad, concurrencia y una eficiente utilización de los fondos públicos.

Posteriormente, de acuerdo con sus necesidades, el órgano de contratación competente de la Comunidad Autónoma de Extremadura, formalizará los correspondientes contratos basados de suministro de vacunas de calendario y otras, de acuerdo con lo estipulado en los Pliegos de Cláusulas Administrativas Particulares y de Prescripciones Técnicas que rigen la contratación del Acuerdo Marco.

Tercera. Compromisos de las partes.

a) El Ministerio de Sanidad se compromete a:

- 1º Actuar como órgano de contratación en la celebración del Acuerdo Marco, por el que se fijarán los precios máximos de las vacunas, la selección de los suministradores y el establecimiento de las bases que rigen los contratos basados en el Acuerdo Marco.
- 2º Tramitar, en los términos acordados con la Comunidad Autónoma de Extremadura, la gestión del procedimiento de contratación del Acuerdo Marco, de acuerdo con las normas de procedimiento establecidas en el artículo 220.1 de la Ley 9/2017, de 8 de noviembre, de Contratos del Sector Público.
- 3º A publicar en el "Perfil del Contratante del Ministerio de Sanidad" toda la información relativa al Acuerdo Marco.

b) La Comunidad Autónoma de Extremadura se compromete a:

- 1º Adquirir las unidades estimadas de vacunas que figuran en el ANEXO I, según sus necesidades, exclusivamente de las empresas suministradoras adjudicatarias del Acuerdo Marco, de conformidad con los términos fijados en el mismo, y a adjudicar los contratos basados en el Acuerdo Marco para el suministro de vacunas.
- 2º Adjudicar los contratos basados conforme al procedimiento establecido en el artículo 221.4 de la Ley 9/2017, de 8 de noviembre, de Contratos del Sector Público y cumpliendo lo dispuesto en los pliegos que rigen el Acuerdo Marco.
- 3º Comunicar al Ministerio de Sanidad, para cada uno de los lotes, el número de vacunas adquirido a cada uno de los empresarios adjudicatarios del Acuerdo Marco, desglosando el precio unitario por dosis y los impuestos y gastos conexos.

***Cuarta. Obligaciones Económicas.***

El presente Acuerdo no conlleva ningún compromiso de gasto entre las partes, sin perjuicio de las obligaciones económicas derivadas de los contratos basados que se formalicen por los diferentes órganos de contratación.

Quinta. Duración del Acuerdo.

El plazo de duración del presente Acuerdo será de dos años a partir de la formalización del mismo y podrá ser objeto de dos prórrogas de un año cada una. La vigencia de este acuerdo deberá extenderse hasta que finalicen los contratos basados en el Acuerdo Marco que celebre la Comunidad Autónoma firmante del acuerdo, de conformidad con lo dispuesto en el artículo 219, apartados 2 y 3 de la Ley 9/2017, de 8 de noviembre, de Contratos del Sector Público.

Sexta. Resolución.

Si una de las partes incumpliera cualquiera de sus obligaciones, la otra parte podrá requerirla para que, en el plazo de siete días naturales, corrija el citado incumplimiento. Transcurrido este plazo, la parte cumplidora podrá resolver el Acuerdo y reclamar los daños y perjuicios producidos.

Séptima. Causas de extinción.

El presente Acuerdo se extinguirá por las causas siguientes:

1. Por el transcurso del plazo de vigencia prevista en el mismo.
2. Por resolución, en los términos previstos en la cláusula sexta de este Acuerdo.
3. Por la imposibilidad material de ejecutar sus prestaciones.
4. Por la ejecución total de las prestaciones contempladas en el mismo.
5. Por el mutuo disenso de las partes.

En caso de extinción por estas causas, o cualesquiera otras que determinen la imposibilidad de ejecutar el presente Acuerdo en sus propios términos, el Ministerio de Sanidad propondrá las condiciones para la finalización de las actuaciones derivadas del presente Acuerdo que se hallen en ejecución.

Octava. Resolución de conflictos.

Las partes se comprometen a resolver pacíficamente cualquier conflicto que pudiera surgir en la interpretación y ejecución del presente Acuerdo.



Y en prueba de conformidad, para la debida constancia de todo lo convenido se firma el presente acuerdo, considerándose como fecha de su formalización la de la última de las firmas electrónicas incorporadas al mismo.

Por El Ministerio de Sanidad,
DÑA. SILVIA CALZÓN FERNÁNDEZ

Por La Comunidad Autónoma de Extremadura,
El Presidente de
La Comunidad Autónoma de Extremadura.
P.A. El Consejero de Sanidad y Servicios Sociales,
Decreto del Presidente 27/2019, de 25 de julio.

D. JOSÉ MARÍA VERGELES BLANCA

**ANEXO I****NÚMERO DE DOSIS ESTIMADAS POR LA COMUNIDAD AUTÓNOMA DE
EXTREMADURA**

Lote	Vacuna	N.º Dosis			
		Año 2021	Año 2022	Año 2023	Año 2024
1	Vacuna hexavalente frente a hepatitis B, difteria, tétanos, tosferina acelular, poliomiелitis inactivada y Haemophilus influenzae tipo b conjugada	30.000	30.000	30.000	30.000
2	Vacuna frente a difteria, tétanos, tosferina acelular y poliomiелitis inactivada	0	0	10.000	10.000
3	Vacuna frente a Haemophilus influenzae tipo b conjugada	2.000	1.500	1.500	1.500
4	Vacuna frente a difteria, tétanos, tosferina acelular, de contenido antigénico reducido	20.000	20.000	10.000	10.000
5	Vacuna frente a difteria y tétanos, de contenido antigénico reducido	30.000	30.000	25.000	25.000
6	Vacuna frente a hepatitis B para edad pediátrica	1.000	1.000	1.000	1.000
7	Vacuna frente a hepatitis B para edad adulta	8.000	8.000	8.000	8.000
8	Vacuna frente a hepatitis B de alta carga/adyuvada para determinados grupos de riesgo ^a	1.000	1.000	1.000	1.000
9	Vacuna frente a hepatitis A para edad pediátrica	500	500	500	500
10	Vacuna frente a hepatitis A para adultos	3.000	3.000	3.000	3.000
11	Vacuna frente a sarampión, rubéola y parotiditis	30.000	30.000	30.000	30.000
12	Vacuna frente a varicela	25.000	25.000	25.000	25.000
13	Vacuna frente a sarampión, rubéola, parotiditis y varicela	0	0	0	0
14	Vacuna conjugada frente a meningococo C	20.000	20.000	20.000	20.000



Lote	Vacuna	N.º Dosis			
		Año 2021	Año 2022	Año 2023	Año 2024
15	Vacuna conjugada frente a meningococo de serogrupos A, C, Y y W	50.000	15.000	15.000	15.000
16	Vacuna frente a meningococo de serogrupo B	1.000	1.000	1.000	1.000
17	Vacuna frente a Virus del Papiloma Humano (VPH) bivalente	0	0	0	0
18	Vacuna frente a Virus del Papiloma Humano (VPH) nonavalente	12.000	12.000	12.000	12.000
19	Vacuna polisacárida frente a neumococo 23-valente	25.000	25.000	25.000	25.000
20	Vacuna frente a rotavirus ^a	300	300	300	300
21	Vacuna de polisacárido capsular Vi frente a fiebre tifoidea	0	0	0	0
22	Vacuna frente a rabia	600	600	600	600
23	Vacuna frente a encefalitis japonesa	300	300	300	300
24	Vacuna frente a fiebre amarilla	1.100	1.100	1.100	1.100
25	Vacuna frente a cólera	0	0	0	0
26	Vacuna frente a poliomielitis inactivada	1.000	1.000	1.000	1.000

Por El Ministerio de Sanidad,
DÑA. SILVIA CALZÓN FERNÁNDEZ

Por La Comunidad Autónoma de Extremadura,
El Presidente de
La Comunidad Autónoma de Extremadura.
P.A. El Consejero de Sanidad y Servicios Sociales
Decreto del Presidente 27/2019, de 25 de julio,
D. JOSÉ MARÍA VERGELES BLANCA

• • •

**CONSEJERÍA DE AGRICULTURA, DESARROLLO RURAL, POBLACIÓN Y TERRITORIO**

RESOLUCIÓN de 26 de julio de 2021, de la Secretaría General, por la que se aprueba la convocatoria de subvenciones para la prestación de asesoramiento técnico al sector agrícola en materia de protección de los vegetales en la Comunidad Autónoma de Extremadura para el ejercicio 2021. (2021062373)

El Decreto 94/2015, de 12 de mayo, establece las bases reguladoras de concesión de Subvenciones para la prestación de asesoramiento técnico al sector agrícola en materia de protección de los vegetales en la Comunidad Autónoma de Extremadura, preceptuando en su articulado que las ayudas previstas se concederán en régimen de concurrencia competitiva mediante convocatoria pública y periódica. Dichas bases reguladoras fueron modificadas por el Decreto 69/2016, de 31 de mayo, y por el Decreto 158/2017, de 26 de septiembre.

La presente resolución convoca las ayudas reguladas en dichos Decretos. Las personas interesadas dispondrán de información general sobre el procedimiento, incluido los trámites posteriores a la resolución de concesión y en particular los de justificación y el pago en el sitio web <https://ciudadano.juntaex.es/buscador-de-tramites/-/tramite/ficha/5341> . En el enlace "normativas" de esa dirección electrónica podrá consultarse el texto consolidado no oficial del Decreto 94/2015, de 12 de mayo, con las modificaciones introducidas por el Decreto 69/2016, de 31 de mayo, y por el Decreto 158/2017, de 26 de septiembre.

A pesar de que en el Decreto 94/2015 se establece que la Consejera competente es la que aprueba la convocatoria y la que dicta la resolución, y que contra dichos actos cabe recurso administrativo potestativo de reposición o directamente recurso contencioso-administrativo, ello esto está tácitamente derogado por la Ley 8/2019, de 5 de abril, que ha modificado la Ley 6/2011, de 23 de marzo, de Subvenciones de la Comunidad Autónoma de Extremadura, según la cual, en su redacción vigente, producto de dicha modificación, la convocatoria y la resolución corresponde a la Secretaria General (Arts. 9.1 y 23.1) y dado que el órgano superior jerárquico es la propia Consejera, si se quiere impugnar esta convocatoria o la futura resolución que conceda o deniegue las ayudas solicitadas, deberá interponerse recurso de alzada como requisito previo para poder acudir posteriormente a los órganos judiciales tal y como se detalla ulteriormente en esta convocatoria.

No obstante dicha salvedad, los requisitos, condiciones, cargas y obligaciones así como los derechos de las personas interesadas están reguladas en el Decreto 94/2015 parcialmente modificado por los Decretos 69/2016 y 158/2017 a cuyos textos, en los términos publicados en el Diario Oficial de Extremadura, deberá acudirse conjuntamente con esta convocatoria, que solo contiene una parte de lo regulado en dichas normas.



En su virtud, previos informes favorables preceptivos del servicio jurídico y de la intervención general y autorización previa del Consejo de Gobierno de 21 de julio de 2021,

RESUELVO

Aprobar la convocatoria de subvenciones, con el siguiente contenido:

Primero. Norma que regula las subvenciones y fecha de su publicación en el Diario Oficial de Extremadura.

Las subvenciones convocadas en esta resolución están establecidas en el Decreto 94/2015, de 12 de mayo, por el que se establecen las bases reguladoras de concesión de subvenciones para la prestación de asesoramiento técnico al sector agrícola en materia de protección de los vegetales en la Comunidad Autónoma de Extremadura publicado en el Diario Oficial de Extremadura (en adelante DOE) n.º 132 de 10 de julio de 2015, el cual ha sido modificado por el Decreto 69/2016 de 31 de mayo publicado en el DOE n.º 107 de 6 de junio de 2016 y por el Decreto 158/2017 de 26 de septiembre publicado en el DOE n.º 189 de 2 de octubre de 2017.

Segundo. Objeto y beneficiarios.

1. Las ayudas convocadas tienen por objeto financiar, a través de agrupaciones de productores, el asesoramiento técnico en el ámbito fitosanitario a los titulares de pequeñas y medianas explotaciones agrícolas ubicadas en el territorio de la Comunidad Autónoma de Extremadura, así como la implantación de métodos de gestión integrada de plagas y otras enfermedades de los vegetales.
2. Las ayudas podrán ser solicitadas por agrupaciones de productores agrícolas reconocidas oficialmente en virtud del Decreto 69/2016, de 31 de mayo, por el que se regulan las Agrupaciones Técnicas de Sanidad Vegetal (ATESVE) en la Comunidad Autónoma de Extremadura (DOE n.º 107 de 6 de junio de 2016), y que, conforme a dicha norma, se encuentren activas en la fecha de publicación de la presente convocatoria en el Diario Oficial de Extremadura.

En aplicación de lo dispuesto en el artículo 4.5 del Decreto 94/2015, de 12 de mayo, se fija para esta convocatoria de 2021 un número mínimo de dos agrupaciones por provincia que presten el asesoramiento objeto de estas ayudas, si así lo solicitaran, para cada uno de los grupos de cultivo especificados en el anexo I del citado decreto.

Tercero. Régimen jurídico del procedimiento de concesión y de convocatoria.

1. El procedimiento de otorgamiento de subvenciones es el de concurrencia competitiva mediante convocatoria periódica, y se inicia de oficio mediante la presente resolución.



2. La publicación de la presente resolución de convocatoria en el Diario Oficial de Extremadura, y del preceptivo extracto de la misma, se realizará a través de la Base de Datos Nacional de Subvenciones de acuerdo con el artículo 20.8 de la Ley 38/2003, de 17 de noviembre, General de Subvenciones. Asimismo, se publicará en el Portal de Subvenciones autonómico y en el Portal de la Transparencia y de la Participación Ciudadana, dando así debido cumplimiento a lo establecido en el artículo 9.2 del Reglamento (UE) n.º 702/2014, de la Comisión, de 25 de junio de 2014.

Cuarto. Plazo y forma de presentación de solicitudes.

1. El plazo para cumplimentar y presentar las solicitudes será de quince días hábiles, contados a partir del siguiente al de la publicación de esta convocatoria en el Diario Oficial de Extremadura.
2. Las solicitudes, conforme al modelo establecido en el anexo I de la presente resolución, se cumplimentarán por los interesados en el portal oficial de la Consejería de Agricultura, Desarrollo Rural, Población y Territorio de la Junta de Extremadura ([http://www.juntaex.es /con03](http://www.juntaex.es/con03)), a través del trámite "Solicitud de Ayudas ASESVE 2021", al que se accederá mediante clave principal validada por el Servicio de Sanidad Vegetal.

En dicho trámite se pondrá a disposición de las agrupaciones solicitantes el listado de socios de la agrupación que figuran en el Registro de ASESVE y las referencias del Sistema de Información Geográfica de Parcelas Agrícolas (SIGPAC) relativas a sus socios y superficies, con los datos validados que figuren en el Registro de Explotaciones Agrarias (REXA) a fecha 31 de diciembre de 2020.

3. Una vez cumplimentadas con arreglo a lo dispuesto en el apartado anterior, las solicitudes, con la acreditación de quien ostente la presidencia de cada agrupación y dirigidas al Director General de Agricultura y Ganadería, se presentarán telemáticamente conforme exige el artículo 14.2.a) de la Ley 39/2015, de 1 de octubre, del Procedimiento Administrativo Común de las Administraciones Públicas.
4. Acompañando la solicitud en modelo normalizado, deberá adjuntarse la siguiente documentación:
 - a) Relación de los integrantes de la agrupación en el momento de la solicitud con expresión del DNI o NIF, nombre, apellido primero, apellido segundo y listado de socios que se hallan inscritos en el Registro de Operadores Titulares de Fincas Agropecuarias Ecológicas de la Comunidad Autónoma de Extremadura. Dichos datos no serán exigibles si, desde la última convocatoria de estas subvenciones, no hubiesen sufrido variación alguna.



- b) Declaración responsable de la agrupación, firmada por su presidenta/e, de que reúne todos los requisitos exigidos en el artículo 2 del Decreto 94/2015, de 12 de mayo, de que no está incurso en las prohibiciones previstas en los apartados 2 y 3 del artículo 12 de la Ley 6/2011, de 23 de marzo, de Subvenciones de la Comunidad Autónoma de Extremadura, de que no está sujeta a una orden de recuperación pendiente tras una decisión previa de la Comisión de la Unión Europea que haya declarado una ayuda ilegal e incompatible con el mercado interior, de que no tiene la consideración de empresa en crisis de acuerdo con la definición dada por el artículo 2.14 del Reglamento (UE) n.º 702/2014, de que todos los titulares de explotaciones agrícolas integrantes de la agrupación tienen la condición de PYME y, finalmente, de que toda la base territorial de la agrupación está debidamente inscrita en el Registro de Explotaciones Agrarias de la Comunidad Autónoma de Extremadura. Dicha declaración responsable se ajustará al modelo establecido en el anexo II de la presente resolución de convocatoria.
- c) Tarifas que la agrupación pretenda cobrar a los agricultores que no estén afiliados y que soliciten la prestación de asesoramiento técnico.
- d) En su caso, relación de ensayos o estudios para la incorporación de nuevas técnicas de gestión integrada de plagas que se realizan desde la agrupación.
- e) Respecto a agrupaciones con más de una persona técnica asesora para el mismo cultivo, relación para cada técnico/a de los integrantes de la agrupación con expresión del DNI o NIF, nombre, apellido primero, apellido segundo, cultivo y superficie en hectáreas que serán asesorados por cada uno de ellos. Esta relación deberá facilitarse en un archivo, tipo Excel o similar, por el trámite de ayuda.
5. En aplicación del artículo 28 de la Ley 39/2015, de 1 de octubre, de Procedimiento Administrativo Común de las Administraciones Públicas, el órgano gestor recabará de oficio los datos o documentos elaborados o en poder de cualquier Administración Pública salvo que conste en el procedimiento la oposición expresa de los interesados. En el supuesto de que la entidad solicitante haya manifestado dicha oposición, para que la Administración pueda llevar a cabo las comprobaciones indicadas, en el modelo de la solicitud, deberá ser dicha la entidad la que aporte las certificaciones correspondientes.
6. En la solicitud se comunicará la obtención de otras subvenciones, ayudas, ingresos o recursos que financien las actividades por las que se solicite la subvención al amparo de esta orden de convocatoria.

Quinto. Ordenación e instrucción del procedimiento de concesión.

El órgano competente para la ordenación e instrucción del procedimiento de concesión de las subvenciones es el Servicio de Sanidad Vegetal.

**Sexto. Comisión de Valoración.**

Para la prelación de las solicitudes se constituirá una Comisión de Valoración, que emitirá informe vinculante para el órgano instructor en el que se concrete el resultado de la evaluación efectuada. Esta Comisión de Valoración estará constituida por los siguientes miembros designados por la persona titular de la Dirección General de Agricultura y Ganadería:

- La persona titular de la Dirección de Programas de Producción Integrada, Diagnósticos y Avisos Agrícolas, que actuará como presidente/a, y como suplente la persona titular de la Jefatura de Sección de Avisos Agrícolas.
- La persona titular de la Jefatura de Sección de Sanidad Vegetal, quien actuará como vocal, siendo su suplente la persona titular de la Jefatura de Sección de Medios de Defensa Fitosanitarios.
- La persona titular de la Jefatura de Negociado de Protección de Vid y Olivar, que actuará como vocal, y como suplente la persona titular de la Jefatura de Sección de Campañas Fitosanitarias.
- La persona titular de la Jefatura de Negociado de Protección de Cultivos Herbáceos, quien actuará como secretario/a, siendo suplente la persona titular de la Jefatura de Negociado de Protección de Cerezos y Cultivos Leñosos.

La composición exacta de la Comisión de Valoración se publicará con anterioridad a su constitución en la página web de la Consejería de Agricultura, Desarrollo Rural, Población y Territorio www.juntaex.es/con03/

Séptimo. Criterios de valoración y ponderación.

1. Las solicitudes se valorarán, con un máximo de 45 puntos, en función de los siguientes criterios objetivos:
 - a) Superficie total objeto de asesoramiento. Se ponderará este criterio con una valoración máxima de 5 puntos, adjudicándose de la siguiente forma: si es inferior al 125 % de la superficie mínima requerida para cada grupo de cultivo fijada en el anexo I del Decreto 94/2015, 1 punto; si es igual o superior al 125 % e inferior al 150 % de la superficie mínima requerida, 2 puntos; si es igual o superior al 150 % e inferior al 175 % de la superficie mínima requerida, 3 puntos; si es igual o superior al 175 % e inferior al 200 % de la superficie mínima requerida, 4 puntos; y si es igual o superior al 200 % de la superficie mínima requerida, 5 puntos. Para asesoramientos realizados sobre dos grupos de cultivos distintos, se sumará primero el porcentaje de superficie de cada uno



de ellos y sobre esta suma final se determinará la puntuación. Para agrupaciones con más de una persona técnica asesora para el mismo grupo de cultivo, se realizará una valoración por separado para cada técnica/o, a cuyo efecto se considerará la superficie asesorada por cada uno.

- b) Número total de titulares de explotaciones agrícolas destinatarios del asesoramiento. Se ponderará este criterio con una valoración máxima de 5 puntos, adjudicándose de la siguiente forma: si es inferior al 125% del número mínimo requerido para cada cultivo fijado en el anexo I del Decreto 94/2015, 1 punto; si es igual o superior al 125% e inferior al 150% del número mínimo requerido, 2 puntos; si es igual o superior al 150% e inferior al 175% del número mínimo requerido, 3 puntos; si es igual o superior al 175% e inferior al 200% del número mínimo requerido, 4 puntos; y si es igual o superior al 200% del número mínimo requerido, 5 puntos. Para asesoramientos realizados sobre dos grupos de cultivos distintos, se sumará primero el porcentaje de titulares de cada uno de ellos y sobre esta suma final se determinará la puntuación. Para agrupaciones con más de una persona técnica asesora para el mismo grupo de cultivo, se realizará una valoración por separado para cada técnico/a, a cuyo efecto se considerarán los socios asesorados por cada uno.
- c) Si el asesoramiento se presta sobre un grupo de cultivos no clasificados como de baja utilización de productos fitosanitarios, según el artículo 10.3 del Real Decreto 1311/2012, se asignarán 5 puntos. Si el asesoramiento se presta sobre dos grupos de cultivos y uno de ellos no está clasificado como de baja utilización de productos fitosanitarios, según el artículo 10.3 del Real Decreto 1311/2012, se asignarán 2'5 puntos.
- d) Si la agrupación solicitante de la subvención dispone de una persona técnica asesora para la gestión integrada de plagas con contrato durante todo el año natural de la convocatoria, se adjudicarán 5 puntos.
- e) Si la agrupación solicitante de la subvención dispone de una persona técnica asesora para la gestión integrada de plagas con contrato cuya jornada semanal sea igual o superior a treinta y siete horas y media, se asignarán 3 puntos.
- f) Si la agrupación solicitante de la ayuda tuviese más del 50% de sus integrantes y más de los 50% de la superficie total asociada inscritos en el Registro de Operadores Titulares de Fincas Agropecuarias Ecológicas de la Comunidad Autónoma de Extremadura, se asignarán 10 puntos.
- g) Por realización de ensayos o estudios para la incorporación, puesta a punto e implantación de nuevos modelos y técnicas de gestión integrada de plagas, siempre que se ajusten a los requisitos establecidos en el anexo IX del Decreto 94/2015, 6 puntos por ensayo o estudio con el límite máximo de 12 puntos.



2. Los empates entre dos o más solicitudes se dirimirán, en primer lugar, conforme a la puntuación ponderada con dos decimales obtenida con el criterio de número total de titulares de explotaciones agrícolas destinatarios del asesoramiento y, en segundo lugar, conforme a la puntuación ponderada con dos decimales obtenida con el criterio de superficie total objeto de asesoramiento.
3. Respecto a las agrupaciones con más de una persona técnica asesora para el mismo grupo de cultivos, se realizará una valoración por separado para cada técnica/o, a cuyo efecto se considerará la superficie y socios asesorados por cada uno. En estos supuestos se podrán solicitar y obtener tantas subvenciones como personas técnicas contratadas, siempre que cumplan los demás requisitos de las bases reguladoras.

Octavo. Resolución del procedimiento de concesión.

1. La resolución del procedimiento de concesión será competencia de la persona titular de la Secretaría General de la Consejería de Agricultura, Desarrollo Rural, Población y Territorio.
2. El plazo máximo para resolver y notificar la resolución será de seis meses y se computará a partir de la publicación de la presente convocatoria en el Diario Oficial de Extremadura. El vencimiento de dicho plazo máximo, sin que se haya dictado y notificado resolución expresa, legitima a los interesados para entender desestimada su solicitud por silencio administrativo.
3. Contra la resolución del procedimiento, que no pone fin a la vía administrativa, los interesados podrán interponer recurso de alzada ante el órgano que la dictó o ante la persona titular de la Consejería, de conformidad con el artículo 101.3 de la Ley 1/2002, de 28 de febrero, del Gobierno y de la Administración de la Comunidad Autónoma de Extremadura, en concordancia con lo establecido en los artículos 121 y 122 de la Ley 39/2015, de 1 de octubre, del Procedimiento Administrativo Común de las Administraciones Públicas.

Noveno. Directrices técnicas.

En aplicación de lo dispuesto en el artículo 9.f) del Decreto 94/2015, de 12 de mayo, en el anexo III de la presente resolución quedan fijadas las directrices técnicas para la convocatoria de 2021 a las que tendrá que ajustarse el asesoramiento en materia de protección de los vegetales objeto de subvención.

Décimo. Notificación y publicación de actos.

1. La notificación de los actos integrantes del procedimiento de concesión tramitado al amparo de esta convocatoria de 2021 se efectuará individualmente a los interesados, de acuerdo con lo previsto en la Ley 39/2015, de 1 de octubre, del Procedimiento Administrativo Común de las Administraciones Públicas.



2. Sin perjuicio de lo preceptuado en el apartado anterior, las subvenciones concedidas serán objeto de publicación en el Portal de Subvenciones, en cumplimiento de lo establecido en el artículo 17.1 de la Ley 6/2011, de 23 de marzo de Subvenciones de la Comunidad Autónoma de Extremadura, se remitirán a la Base de Datos Nacional de Subvenciones a los efectos de la publicidad en los términos previstos en el artículo 20.8.b) de la Ley 38/2003, de 17 de noviembre, General de Subvenciones, y en el Portal de Subvenciones de la Comunidad Autónoma y en el Portal Electrónico de la Transparencia y de la Participación Ciudadana, conforme al artículo 11 de la Ley 4/2013, de 21 de mayo, de Gobierno Abierto de Extremadura.

Undécimo. Financiación.

1. Las ayudas a las que se refiere la presente convocatoria, por una cuantía de un millón doscientos veinte mil trescientos setenta y cuatro euros con cuarenta y cinco céntimos (1.220.374,45 €), serán financiadas con cargo a la aplicación presupuestaria 120020000 G/312A/47000 CAG0000001 20060048
2. Estas ayudas están financiadas con fondos propios de la Comunidad Autónoma de Extremadura.
3. No obstante lo anterior, los créditos presupuestarios a los que se imputa la subvención y la cuantía total máxima de las subvenciones convocadas podrán aumentarse hasta un 20% de la cuantía inicial, o hasta la cuantía que corresponda cuando tal incremento sea consecuencia de una generación, incorporación de crédito, o se trate de créditos declarados ampliables, siempre antes de resolver la concesión de las mismas sin necesidad de abrir una nueva convocatoria, todo ello de conformidad con el apartado h) del artículo 23.2 de la Ley 6/2011, de 23 de marzo, de Subvenciones de la Comunidad Autónoma de Extremadura.

Duodécimo. Eficacia y recursos.

La presente resolución será eficaz al día siguiente a su publicación en el Diario Oficial de Extremadura.

Contra la presente resolución, que no agota la vía administrativa, las personas interesadas podrán interponer recurso de alzada ante el mismo órgano que la dicta o bien directamente ante la Consejera de Agricultura, Desarrollo Rural, Población y Territorio, quien es la competente para resolverlo, en el plazo de un mes, contado desde el siguiente al de su publicación en el Diario Oficial de Extremadura, de conformidad con lo dispuesto en los artículos 121 y 122 de la Ley 39/2015, de 1 de octubre, del Procedimiento Administrativo Común de las Ad-



ministraciones Públicas, en relación con los artículos 36 i) y 101 de la Ley 1/2002, de 28 de febrero, del Gobierno y de la Administración de la Comunidad Autónoma de Extremadura sin perjuicio de que puedan interponer cualquier otro recurso que estimen procedente.

Mérida, 26 de julio de 2021.

La Secretaria General.

(P.S.) El Director General de Agricultura y
Ganadería.

(Resolución 6/08/19 – DOE n.º 154 de 9/08/19),

ANTONIO CABEZAS GARCÍA

**A N E X O I****SOLICITUD DE AYUDA PARA LA PRESTACIÓN DE ASESORAMIENTO TÉCNICO AL SECTOR AGRÍCOLA EN MATERIA DE PROTECCIÓN DE LOS VEGETALES****(CONVOCATORIA 2021)****DATOS DE LA AGRUPACIÓN DE PRODUCTORES AGRÍCOLAS**

Denominación:		
NIF:	Domicilio a efectos de notificaciones:	
C.P.	Localidad:	Provincia:
Teléfono:	Móvil::	E-mail:
Cultivo/s:	Superficie (ha):	N.º de asociados:

DATOS DEL PRESIDENTE/A DE LA AGRUPACIÓN

Primer apellido:	Segundo Apellido:	Nombre:
Sexo <input type="checkbox"/> M <input type="checkbox"/> H	DNI:	Teléfono:

COMUNICA, que para las actividades por las que se solicita subvención se han obtenido las siguientes subvenciones, ayudas, ingresos o recursos

- No se han obtenido
- Sí, se han obtenido y son los siguientes:

En aplicación del artículo 12.8 de la Ley 6/2011, de 23 de marzo, de Subvenciones de la Comunidad Autónoma de Extremadura, el órgano gestor consultará o recabará de oficio la justificación de estar al corriente en las obligaciones con la Hacienda autonómica y con la Seguridad Social, salvo que conste en el procedimiento la oposición expresa del interesado, en cuyo caso deberá presentar certificación de estar al corriente de dichas obligaciones.

En caso de oponerse a que el gestor realice la consulta de oficio, marque con una X el recuadro siguiente y aporte los documentos o los certificados que correspondan junto a la solicitud:

- ME OPONGO a que la Consejería de Agricultura, Desarrollo Rural, Población y Territorio pueda acceder a la información vía telemática sobre la situación de encontrarse al corriente de pago con la Seguridad Social.



- ME OPONGO a que la Consejería de Agricultura, Desarrollo Rural, Población y Territorio pueda acceder a la información vía telemática sobre la situación de encontrarse al corriente de pago con la Hacienda de la Comunidad Autónoma de Extremadura.

Respecto a las obligaciones tributarias con la Hacienda estatal, de conformidad con el artículo 95.1.k) de la Ley 58/2003, de 17 de diciembre, General Tributaria, marque alternativamente con X una de las dos opciones siguientes:

- AUTORIZO EXPRESAMENTE a la Consejería de Agricultura, Desarrollo Rural, Población y Territorio para que recabe de oficio la información vía telemática sobre la situación de encontrarse al corriente de pago con la Agencia Estatal de la Administración Tributaria.
- NO AUTORIZO a la Consejería de Agricultura, Desarrollo Rural, Población y Territorio para que recabe de oficio la información vía telemática sobre la situación de encontrarse al corriente de pago con la Agencia Estatal de la Administración Tributaria; adjuntando, en su lugar, junto con esta solicitud el certificado de estar al corriente con la Hacienda estatal.

SOLICITA acogerse a las ayudas correspondientes a la convocatoria del ejercicio 2021 para la prestación de asesoramiento técnico al sector agrícola en materia de protección de los vegetales en la Comunidad Autónoma de Extremadura, reguladas en el Decreto 94/2015, de 12 de mayo,

Para los siguientes grupos de cultivos

Cultivo solicitado (máximo de 2)	
Viñedo	
Olivar	
Hortícola	
Frutal regadío	
Frutales de secano, higuera, almendro y castaño	
Cerezo	
Arroz	
Tabaco	
Frambuesa y pequeños frutos	
Dehesa	
Maíz y leguminosas de regadío	
Cereales de invierno	

Nº de técnicos de la agrupación: _____

Conforme a las siguientes previsiones de gasto, tiempo y duración de contrato (en el caso de agrupaciones con más de un técnico asesor por grupo de cultivo, rellenar un cuadro para cada técnico):



Mes	Contrato	Horas/semana	€/mes solicitado*
enero	SI/NO		0
febrero	SI/NO		
marzo	SI/NO		
abril	SI/NO		
mayo	SI/NO		
junio	SI/NO		
julio	SI/NO		
agosto	SI/NO		
septiembre	SI/NO		
octubre	SI/NO		
noviembre	SI/NO		0
diciembre	SI/NO		0
TOTAL	_____meses	Media horas semana _____	_____ € solicitados

*incluida parte proporcional de la paga extra

A la presente solicitud acompaña:

- EN EL CASO DE NO PRESTAR EL CONSENTIMIENTO, certificaciones acreditativas de encontrarse al corriente de pago con la Agencia Estatal de la Administración Tributaria, y/o con la Seguridad Social y/o con la Hacienda de la Comunidad Autónoma de Extremadura. Todos ellos, certificados requeridos por el Decreto 94/2015.
- Relación de los integrantes de la agrupación en el momento de cumplimentar la solicitud, con expresión del DNI o NIF, nombre, apellido primero, apellido segundo, cultivo segundo e indicación de si se hallan inscritos en el Registro de Operadores Titulares de Fincas Agropecuarias Ecológicas de la Comunidad Autónoma de Extremadura. Dichos datos no serán exigibles si, desde la última convocatoria de estas subvenciones, no hubiesen sufrido variación alguna.
- En el caso de agrupaciones con más de un técnico asesor para el mismo grupo de cultivos, relación de los integrantes de la agrupación en el momento de cumplimentar la solicitud, con expresión del DNI o NIF, nombre, apellido primero, apellido segundo, cultivo y superficie en hectáreas que serán asesorados por cada uno de ellos.
- Declaración responsable de la agrupación, firmada por su presidente/a, según el modelo que figura en el anexo II.
- Tarifas que la agrupación pretenda cobrar a los agricultores que no estén afiliados y que soliciten la prestación de asesoramiento técnico.
- En su caso, relación de ensayos o estudios para la incorporación de nuevas técnicas de gestión integrada de plagas que se realizan desde la agrupación.
- En su caso, relación de documentos que ya constan en los archivos de cualquier Administración Pública con indicación del órgano o dependencia en que fueron presentados o emitidos:

Documento	Órgano



CLÁUSULA PROTECCIÓN DATOS

Se le informa que los datos facilitados en el presente impreso / formulario correspondiente a la Consejería de Agricultura, Desarrollo Rural, Población y Territorio, en concordancia con la Actividad de Tratamiento correspondiente incorporada al Registro de Actividades de Tratamientos de la misma, se tratarán de conformidad con lo establecido en el Reglamento General de Protección de Datos 2016/679 (UE) de 27 de abril de 2016.

Responsable del tratamiento de sus datos:

- Responsable Junta de Extremadura : Consejera de Medio Ambiente y Rural, Políticas Agrarias y Territorio.
- Dirección : Avda. Luis Ramallo, s/n. 06800 Mérida (Badajoz).
- Correo electrónico: sanidad.vegetal@juntaex.es - Teléfono: 924002565.
- Datos de contacto del delegado de protección de datos : dpd@juntaex.es.

Finalidades con las que vamos a tratar sus datos personales:

Serán tratados con las finalidades de gestionar el asesoramiento a los agricultores en materia de protección vegetal a través de la persona técnica contratada.

Legitimación para el tratamiento de sus datos:

La base legal para los tratamientos indicados es RGPD: 6.1.C) Tratamiento necesario para el cumplimiento de una obligación legal aplicable al responsable del tratamiento. Ley 6/2011, de 23 de marzo, de Subvenciones de la Comunidad Autónoma de Extremadura. Reglamento (UE) n.º 702/2014 de la Comisión, de 25 de junio de 2014, por el que se declaran determinadas categorías de ayuda en los sectores agrícola y forestal y en zonas rurales compatibles con el mercado interior en aplicación de los artículos 107 y 108 del Tratado de Funcionamiento de la Unión Europea

Tiempo que se van a mantener sus datos personales:

Se conservarán durante el tiempo necesario para cumplir con la finalidad para la que se recabaron y para determinar las posibles responsabilidades que se pudieran derivar de dicha finalidad y del tratamiento de los datos. Será de aplicación lo dispuesto en la normativa de archivos y documentación.

Destinatarios a los que se comunicarán sus datos:

Podrán ser comunicados a otros organismos u órganos de la Administración Pública sin precisar el previo consentimiento del interesado, cuando así lo prevea una norma de Derecho de la Unión Europea o una Ley, que determine las cesiones que procedan como consecuencia del cumplimiento de la obligación legal, aunque deberemos informar de este tratamiento al interesado, salvo las excepciones previstas en el artículo 14.5 del RGPD.

Transferencias internacionales de datos:

No están previstas transferencias internacionales de datos.

Sus derechos en relación con el tratamiento de datos:

Cualquier persona tiene derecho a obtener confirmación sobre la existencia de un tratamiento de sus datos, a acceder a sus datos personales, solicitar la rectificación de los datos que sean inexactos o, en su caso, solicitar la supresión, cuando entre otros motivos, los datos ya no sean necesarios para los fines para los que fueron recogidos o el interesado retire el consentimiento otorgado.

En determinados supuestos la persona interesada podrá solicitar la limitación del tratamiento de sus datos, en cuyo caso sólo los conservaremos de acuerdo con la normativa vigente.

En determinados supuestos puede ejercitar su derecho a la portabilidad de los datos, que serán entregados en un formato estructurado, de uso común o lectura mecánica a usted o al nuevo responsable de tratamiento que designe.

Tiene derecho a revocar en cualquier momento el consentimiento para cualquiera de los tratamientos para los que lo ha otorgado.

La Consejería de Agricultura, Desarrollo Rural, Población y Territorio dispone de formularios para el ejercicio de derechos que pueden ser solicitados en <http://www.juntaex.es/con03/tratamiento-de-datos-de-caracter-personal> o utilizar los elaborados por la Agencia Española de Protección de Datos o terceros. Estos formularios



deberán ir firmados electrónicamente o ser acompañados de fotocopia del DNI. Si se actúa por medio de representante, de la misma manera, deberá ir acompañado de copia de su DNI o con firma electrónica.

Los formularios deberán ser presentados presencialmente en el Registro General, mediante el sistema de Administración electrónica o remitidos por correo postal o electrónico en las direcciones que aparecen en el apartado "Responsable".

Tiene derecho a presentar una reclamación ante la Agencia Española de Protección de Datos en el supuesto que considere que no se ha atendido convenientemente el ejercicio de sus derechos.

El plazo máximo para resolver es el de un mes a contar desde la recepción de su solicitud, pudiendo ser prorrogado dos meses más atendiendo al volumen de reclamaciones presentadas o a la complejidad de la misma. En el caso de producirse alguna modificación de sus datos, le agradecemos nos lo comunique debidamente por escrito con la finalidad de mantener sus datos actualizados.

En _____, a ____ de _____ de 2021.
El/La Presidente/a de la AGRUPACIÓN.-

Fdo.: _____

DIRECCIÓN GENERAL DE AGRICULTURA Y GANADERIA.- Consejería de Agricultura, Desarrollo Rural, Población y Territorio.- Avda. Luis Ramallo, s/n. - 06800 MÉRIDA

**A N E X O II
DECLARACIÓN RESPONSABLE**

Don/Doña _____, con DNI _____, como Presidente/a de la Agrupación de Productores Agrícolas denominada _____, con NIF _____, y domicilio a efectos de notificaciones en C/ _____, n.º _____, de la localidad de _____ C.P. _____, en representación de la misma, y ante el órgano encargado de la resolución del procedimiento:

DECLARA

- Que la citada agrupación reúne todos los requisitos exigidos en el artículo 2 del Decreto 94/2015, de 12 de mayo, por el que se establecen las bases reguladoras de concesión de subvenciones para la prestación de asesoramiento técnico al sector agrícola en materia de protección de los vegetales en la Comunidad Autónoma de Extremadura, y que no está incurso en las prohibiciones previstas en los apartados 2 y 3 del artículo 12 de la Ley 6/2011, de 23 de marzo, de Subvenciones de la Comunidad Autónoma de Extremadura. Asimismo, que no está sujeta a una orden de recuperación pendiente tras una decisión previa de la Comisión de la Unión Europea que haya declarado una ayuda ilegal e incompatible con el mercado interior. Finalmente, que no tiene la consideración de empresa en crisis de acuerdo con la definición dada por el artículo 2.14 del Reglamento (UE) n.º 702/2014.
- Que la Junta de Gobierno de la agrupación está compuesta, además de mí como Presidente/a, por:

Cargo	Nombre	D.N.I.
Secretario		
Vocal		

- Que todos los titulares de explotaciones agrícolas integrantes de la agrupación tienen la condición de PYME, de acuerdo con el anexo I del Reglamento (UE) n.º 702/2014 de la Comisión, de 25 de junio de 2014, por el que se declaran determinadas categorías de ayuda en los sectores agrícola y forestal y en zonas rurales compatibles con el mercado interior en aplicación de los artículos 107 y 108 del Tratado de Funcionamiento de la Unión Europea. Asimismo, que toda la base territorial de la agrupación está debidamente inscrita en el Registro de Explotaciones Agrarias de la Comunidad Autónoma de Extremadura.

CLÁUSULA PROTECCIÓN DATOS

Se le informa que los datos facilitados en el presente impreso / formulario correspondiente a la Consejería de Agricultura, Desarrollo Rural, Población y Territorio, en concordancia con la Actividad de Tratamiento correspondiente incorporada al Registro de Actividades de Tratamientos de la misma, se tratarán de conformidad con lo establecido en el Reglamento General de Protección de Datos 2016/679 (UE) de 27 de abril de 2016.

Responsable del tratamiento de sus datos:

- Responsable Junta de Extremadura : Consejera de Medio Ambiente y Rural, Políticas Agrarias y Territorio.
- Dirección : Avda. Luis Ramallo, s/n. 06800 Mérida (Badajoz).
- Correo electrónico: sanidad.vegetal@juntaex.es - Teléfono: 924002565.
- Datos de contacto del delegado de protección de datos : dpd@juntaex.es.

Finalidades con las que vamos a tratar sus datos personales:

Serán tratados con las finalidades de gestionar el asesoramiento a los agricultores en materia de protección vegetal a través de la persona técnica contratada.

Legitimación para el tratamiento de sus datos:

La base legal para los tratamientos indicados es RGPD: 6.1.C) Tratamiento necesario para el cumplimiento de una obligación legal aplicable al responsable del tratamiento. Ley 6/2011, de 23 de marzo, de Subvenciones de



la Comunidad Autónoma de Extremadura. Reglamento (UE) n.º 702/2014 de la Comisión, de 25 de junio de 2014, por el que se declaran determinadas categorías de ayuda en los sectores agrícola y forestal y en zonas rurales compatibles con el mercado interior en aplicación de los artículos 107 y 108 del Tratado de Funcionamiento de la Unión Europea

Tiempo que se van a mantener sus datos personales:

Se conservarán durante el tiempo necesario para cumplir con la finalidad para la que se recabaron y para determinar las posibles responsabilidades que se pudieran derivar de dicha finalidad y del tratamiento de los datos. Será de aplicación lo dispuesto en la normativa de archivos y documentación.

Destinatarios a los que se comunicarán sus datos:

Podrán ser comunicados a otros organismos u órganos de la Administración Pública sin precisar el previo consentimiento del interesado, cuando así lo prevea una norma de Derecho de la Unión Europea o una Ley, que determine las cesiones que procedan como consecuencia del cumplimiento de la obligación legal, aunque deberemos informar de este tratamiento al interesado, salvo las excepciones previstas en el artículo 14.5 del RGPD.

Transferencias internacionales de datos:

No están previstas transferencias internacionales de datos.

Sus derechos en relación con el tratamiento de datos:

Cualquier persona tiene derecho a obtener confirmación sobre la existencia de un tratamiento de sus datos, a acceder a sus datos personales, solicitar la rectificación de los datos que sean inexactos o, en su caso, solicitar la supresión, cuando entre otros motivos, los datos ya no sean necesarios para los fines para los que fueron recogidos o el interesado retire el consentimiento otorgado.

En determinados supuestos la persona interesada podrá solicitar la limitación del tratamiento de sus datos, en cuyo caso sólo los conservaremos de acuerdo con la normativa vigente.

En determinados supuestos puede ejercitar su derecho a la portabilidad de los datos, que serán entregados en un formato estructurado, de uso común o lectura mecánica a usted o al nuevo responsable de tratamiento que designe.

Tiene derecho a revocar en cualquier momento el consentimiento para cualquiera de los tratamientos para los que lo ha otorgado.

La Consejería de Agricultura, Desarrollo Rural, Población y Territorio dispone de formularios para el ejercicio de derechos que pueden ser solicitados en <http://www.juntaex.es/con03/tratamiento-de-datos-de-caracter-personal> o utilizar los elaborados por la Agencia Española de Protección de Datos o terceros. Estos formularios deberán ir firmados electrónicamente o ser acompañados de fotocopia del DNI. Si se actúa por medio de representante, de la misma manera, deberá ir acompañado de copia de su DNI o con firma electrónica. Los formularios deberán ser presentados presencialmente en el Registro General, mediante el sistema de Administración electrónica o remitidos por correo postal o electrónico en las direcciones que aparecen en el apartado "Responsable".

Tiene derecho a presentar una reclamación ante la Agencia Española de Protección de Datos en el supuesto que considere que no se ha atendido convenientemente el ejercicio de sus derechos.

El plazo máximo para resolver es el de un mes a contar desde la recepción de su solicitud, pudiendo ser prorrogado dos meses más atendiendo al volumen de reclamaciones presentadas o a la complejidad de la misma.

En el caso de producirse alguna modificación de sus datos, le agradecemos nos lo comunique debidamente por escrito con la finalidad de mantener sus datos actualizados.

En _____, a ____ de _____ de 2021.
El/La Presidente/a de la AGRUPACIÓN.-

Fdo.: _____



A N E X O III

DIRECTRICES TÉCNICAS DE FUNCIONAMIENTO PARA LA PRESTACIÓN DE ASESORAMIENTO AL SECTOR AGRÍCOLA EN MATERIA DE PROTECCIÓN DE LOS VEGETALES. CONVOCATORIA 2021.

- El técnico de la agrupación se dedicará al asesoramiento en el ámbito fitosanitario para la aplicación de los métodos de gestión integrada de plagas en los cultivos de la agrupación, bajo la coordinación y recomendaciones del Servicio de Sanidad Vegetal. Las necesidades de este asesoramiento deberán quedar cubiertas en todo momento a lo largo de la campaña.
- La gestión de plagas deberá realizarse mediante la aplicación de prácticas de bajo consumo de productos fitosanitarios, dando prioridad, cuando sea posible, a los métodos no químicos, optando por las prácticas y los productos con menores riesgos para la salud humana y el medio ambiente, conforme a los principios generales de la gestión integrada de plagas enunciados en el anexo I del Real Decreto 1311/2012, de 14 de septiembre, por el que se establece el marco de actuación para conseguir un uso sostenible de los productos fitosanitarios.
- Las agrupaciones deberán colaborar activamente con la Consejería de Agricultura, Desarrollo Rural, Población y Territorio en la organización, ejecución y evaluación de medidas de control de plagas y enfermedades de los cultivos y realizar una labor divulgadora entre sus asociados de los programas puestos en marcha.
- Cuando así se requiera desde el Servicio de Sanidad Vegetal, será obligatoria la participación activa del técnico de la agrupación en la ejecución de programas de control de organismos nocivos (campañas de tratamientos, prospecciones, ensayos...) que se desarrollen en su ámbito territorial y afecten a los cultivos para los cuales fue concedida la subvención.
- Los técnicos de las agrupaciones deberán realizar los seguimientos de plagas, para cada cultivo, de acuerdo con los protocolos elaborados por el Servicio de Sanidad Vegetal.
- Será obligatoria la asistencia de los técnicos asesores a las reuniones periódicas de coordinación y seguimiento de actividades que se programen desde el Servicio de Sanidad Vegetal. En ellas se aportarán los resultados de los conteos en campo. Se firmará un parte de control de asistencia.
- La agrupación deberá comunicar una propuesta de vacaciones del técnico asesor con seis semanas de antelación al inicio de las mismas, a efectos de planificar con el Servicio de Sanidad Vegetal la forma de cubrir las necesidades técnicas durante ese período.
- Los agricultores miembros de la agrupación deberán colaborar en el cumplimiento del programa fitosanitario de gestión integrada de plagas de la agrupación, facilitando el trabajo del técnico asesor y la realización de pruebas diagnósticas. Así mismo, deberán comunicar a los técnicos asesores la aparición de cualquier síntoma no habitual en sus cultivos.
- El técnico no podrá compaginar su labor de asesoramiento en gestión integrada de plagas con otros trabajos de prestación de servicios agrarios para la misma agrupación.
- El técnico no podrá ser miembro de la Junta Directiva de la agrupación de productores agrícolas a la que presta asesoramiento, ni tampoco de la Junta Directiva de la cooperativa (de primer grado o superior) o sociedad agraria de transformación en cuyo seno esté constituida, en su caso, dicha agrupación.



EXTRACTO de la Resolución de 26 de julio de 2021, de la Secretaría General, por la que se aprueba la convocatoria de subvenciones para la prestación de asesoramiento técnico al sector agrícola en materia de protección de los vegetales en la Comunidad Autónoma de Extremadura para el ejercicio 2021.
(2021062476)

BDNS (Identif.): 579050

De conformidad con lo previsto en los artículos 17.3 b) y 20.8 a) de la Ley 38/2003, de 17 de noviembre, General de Subvenciones, y en el artículo 16. q) de la Ley 6/2011, de 23 de marzo, de Subvenciones de la Comunidad Autónoma de Extremadura se publica extracto de la convocatoria cuyo texto completo puede consultarse en la Base de Datos Nacional de Subvenciones, (<http://www.infosubvenciones.gob.es>), y en el presente DOE.

Primero. Objeto.

Subvenciones, en el ejercicio 2021, para financiar, a través de agrupaciones de productores, el asesoramiento técnico en el ámbito fitosanitario a los titulares de pequeñas y medianas explotaciones agrícolas ubicadas en el territorio de la Comunidad Autónoma de Extremadura, así como la implantación de métodos de gestión integrada de plagas y otras enfermedades de los vegetales.

Segundo. Beneficiarios.

Las ayudas podrán ser solicitadas por las agrupaciones de productores agrícolas reconocidas oficialmente en virtud del Decreto 69/2016, de 31 de mayo, por el que se regulan las Agrupaciones Técnicas de Sanidad Vegetal (ATESVE) en la Comunidad Autónoma de Extremadura (DOE n.º 107 de 6 de junio de 2016), y que, conforme a dicha norma, se encuentren activas en la fecha de publicación de la presente convocatoria en el Diario Oficial de Extremadura.

Tercero. Bases reguladoras.

Decreto 94/2015, de 12 de mayo, por el que se establecen las bases reguladoras de concesión de subvenciones para la prestación de asesoramiento técnico al sector agrícola en materia de protección de los vegetales en la Comunidad Autónoma de Extremadura, publicado en el DOE n.º 132 de 10 de julio de 2015; con las modificaciones efectuadas por el Decreto 69/2016 de 31 de mayo (DOE n.º 107 de 6 de junio de 2016) y por el Decreto 158/2017 de 26 de septiembre (DOE n.º 189 de 2 de octubre de 2017).

***Cuarto. Cuantía total de la convocatoria.***

Un millón doscientos veinte mil trescientos setenta y cuatro euros con cuarenta y cinco céntimos (1.220.374,45 €), financiado íntegramente por la Comunidad Autónoma de Extremadura con cargo al centro gestor 120020000, posición presupuestaria G/312A/47000, fondo CAG0000001 y programa de financiación 20060048.

Quinto. Plazo de presentación de solicitudes.

El plazo para cumplimentar y presentar las solicitudes será de quince días hábiles, contados a partir del siguiente al de la publicación de la resolución de convocatoria y del extracto en el Diario Oficial de Extremadura.

Mérida, 26 de julio de 2021.

La Secretaria General,
(P.S.) EL Director General de
Agricultura y Ganadería,
ANTONIO CABEZAS GARCÍA

• • •





ACUERDO de 27 de mayo de 2021, de la Comisión de Urbanismo y Ordenación del Territorio de Extremadura, acerca de la aprobación del Plan General Municipal de Alía. (2021AC0061)

Visto el expediente de referencia, así como los informes emitidos por el personal adscrito a la Dirección General de Urbanismo y Ordenación del Territorio y debatido el asunto.

De conformidad con lo previsto en el artículo 76.2.2..a de la Ley 15/2001, de 14 de diciembre, del Suelo y Ordenación Territorial de Extremadura (LSOTEX), el artículo 7.2.h del Decreto 50/2016, de 26 de abril, de atribuciones de los órganos urbanísticos y de ordenación del territorio, y de organización y funcionamiento de la Comisión de Urbanismo y Ordenación del Territorio, corresponde el conocimiento del asunto, al objeto de su acuerdo, a la Comisión de Urbanismo y Ordenación del Territorio de Extremadura.

Las competencias en materia de Ordenación del Territorio y Urbanismo se encuentran actualmente asignadas a la Consejería de Agricultura, Desarrollo Rural, Población y Territorio, mediante Decreto del Presidente 16/2019, de 1 de julio, por el que se modifican la denominación, el número y competencias de las Consejerías que conforman la Administración de la Junta de Extremadura (DOE 02/07/2019).

Por Decreto 87/2019, de 2 de agosto, se estableció la estructura orgánica básica de la Administración de la Comunidad Autónoma de Extremadura, formando parte de ella la Consejería de Agricultura, Desarrollo Rural, Población y Territorio. Y atribuyéndose a la actual Dirección General de Urbanismo y Ordenación del Territorio el ejercicio de estas competencias, y entre otras funciones, la de asegurar el funcionamiento de la Comisión de Urbanismo y Ordenación del Territorio de Extremadura (DOE 05/08/2019).

Así mismo, la Disposición Adicional Primera del citado Decreto 87/2019 indica que "las referencias del ordenamiento a los órganos suprimidos, se entenderán realizadas a los que en esta misma norma se crean, los sustituyen o asumen sus competencias".

Cualquier innovación de las determinaciones de los planes de ordenación urbanística deberá ser establecida por la misma clase de plan y observando el mismo procedimiento seguido para la aprobación de dichas determinaciones (artículo 80 de la LSOTEX).

Respecto del asunto epigrafiado, se ha seguido el procedimiento para su aprobación previsto en los artículos 77 y siguientes de la LSOTEX.

La Disposición Transitoria Cuarta de la Ley 11/2018, de 21 de diciembre, de ordenación territorial y urbanística sostenible de Extremadura (LOTUS), bajo el epígrafe "Planes e instrumentos de ordenación urbanística en tramitación en el momento de entrada en vigor de esta



ley”, y en su nueva redacción dada por Decreto-Ley 10/2020, de 22 de mayo (DOE 25-5-20), dispone:

“Los instrumentos de planeamiento y desarrollo urbanísticos aprobados inicialmente a la entrada en vigor de esta ley podrán continuar su tramitación de acuerdo con las normas de procedimiento previstas en la Ley 15/2001, de 14 de diciembre, del Suelo y Ordenación Territorial de Extremadura, siempre que se aprueben definitivamente en el plazo de cuatro años desde su entrada en vigor, en cuyo caso les será de aplicación el mismo régimen previsto en la disposición transitoria segunda para los instrumentos aprobados antes de su vigencia”.

Al no existir aún desarrollo reglamentario de la LOTUS, razones de operatividad y seguridad jurídica obligan a realizar una interpretación amplia de este precepto, entendiendo que la referida Disposición Transitoria Cuarta se refiere no solo a procedimientos, sino también a la distribución de competencias entre órganos administrativos “urbanísticos” de la Comunidad Autónoma, en la forma actualmente contemplada en el Decreto 50/2016, de 26 de abril, de atribuciones de los órganos urbanísticos y de ordenación del territorio, y de organización y funcionamiento de la Comisión de Urbanismo y Ordenación del Territorio de Extremadura (DOE n.º 87, de 9 de mayo). Y no solo por razones de coherencia, sino en base a que se encuentra referido a instrumentos y procedimientos contemplados en la anterior LSOTEX.

La nueva propuesta presentada corrige las deficiencias documentales y sustantivas fundamentales apreciadas por la Comisión de Urbanismo y Ordenación del Territorio de Extremadura en su sesión de 26/11/2020, que han sido refrendadas por pleno del Excmo. Ayuntamiento de 17-3-21, en relación con la necesidad de adaptar su propuesta a las determinaciones de la Memoria Ambiental (12-11-19), la obligada eliminación de nuevos ámbitos de transformación urbanística en terrenos Red Natura 2000, y la incorporación de otras condiciones “sectoriales”.

Su contenido documental mínimo se considera suficiente y conforme a lo previsto en el artículo 75 de la LSOTEX y artículos 42 y siguientes del RPLANEX. Sin perjuicio de la necesidad de realizar, en su caso, las oportunas adaptaciones en la Memoria Justificativa, de acuerdo con las previsiones finales del plan, que a su vez debe ser congruente con las determinaciones de la Memoria Ambiental elaborada (artículos 14 y 22 del Decreto 54/2011 de 29-4 por el que se aprueba el Reglamento de Evaluación Ambiental de la CAEXT - DOE 06/05/2011).

Sus determinaciones se han adaptado a la ordenación y previsiones del artículo 70 de la LSOTEX, conforme a las limitaciones y estándares establecidos en el artículo 74 de este mismo cuerpo legal.



En su virtud, esta Comisión de Urbanismo y Ordenación del Territorio de Extremadura, vistos los preceptos legales citados y demás de pertinente aplicación,

ACUERDA

1. Aprobar definitivamente el Plan General Municipal epigrafiado.
2. Publicar, como Anexo I a este acuerdo, sus Normas Urbanísticas.

Por otro lado, y a los efectos previstos en el artículo 79.2 de la Ley 10/2015 de 8 de abril, de modificación de la LSOTEX (DOE 10/04/2015), a esta resolución (que también se publicará en la sede electrónica de la Junta de Extremadura), se acompañará un Anexo II contemplativo de un resumen ejecutivo, en el que, con la identificación de la empresa o técnico redactor del proyecto y su correspondiente cualificación empresarial o profesional, se recojan las características esenciales de la nueva ordenación, junto con un extracto explicativo de sus posibles aspectos ambientales.

Como Anexo III se acompañará certificado del Jefe de Sección de Gestión de Planeamiento Urbanístico y Territorial y Secretario de la CUOTEX, en la que se hará constar la fecha y n.º de inscripción con la que se ha procedido al depósito previo del documento aprobado en el Registro Único de Urbanismo y de Ordenación del Territorio dependiente de esta Consejería (artículo 79.1.f de la Ley 10/2015 de 8 de abril de modificación de la LSOTEX).

Contra este acuerdo que tiene carácter normativo no cabe recurso en vía administrativa (artículo 112.3 de la Ley 39/2015 de 1-10 del PACAPs), y solo podrá interponerse recurso contencioso-administrativo ante la Sala de igual nombre del Tribunal Superior de Justicia de Extremadura en el plazo de DOS MESES contados desde el siguiente a su publicación (artículo 46 de Ley 29/1998, de 13/07 Reguladora de la Jurisdicción Contenciosa-Administrativa).

Presidenta de la Comisión de Urbanismo y
Ordenación del Territorio de Extremadura,

V.º B.º de D.ª EULALIA ELENA MORENO
DE ACEVEDO YAGÜE

Secretario de la Comisión de Urbanismo y
Ordenación del Territorio de Extremadura,

D. JUAN IGNACIO RODRÍGUEZ ROLDÁN

**ANEXO I****TÍTULO I.- CONTENIDO COMÚN****CAPÍTULO 1: DEFINICIONES**

Los presentes términos, definiciones y conceptos completan los establecidos en la legislación vigente que tienen incidencia en la ordenación del territorio y el desarrollo urbanístico de los municipios, y sirven de base para fijar los parámetros urbanísticos.

Artículo 1.1.1. Parámetros Urbanísticos

Son las variables que regulan los aprovechamientos urbanísticos del suelo y la edificación.

Artículo 1.1.2. Alineación

Es la línea de proyección que delimita la manzana separándola, de la red viaria y los espacios libres, de uso y dominio público.

Artículo 1.1.3. Manzana

Es la parcela o conjunto de parcelas aptas para edificar.

Artículo 1.1.4. Línea de Edificación

Es la línea de proyección que define los planos que delimitan un volumen de edificación.

Artículo 1.1.5. Ancho de Vial

Es la menor de las distancias entre cualquier punto de la alineación y la opuesta del mismo vial.

Artículo 1.1.6. Rasante

Es la cota que determina la elevación de un punto del terreno respecto de la cartografía que sirve de base al planeamiento.

**Artículo 1.1.7. Parcela Edificable**

Para que una parcela se considere edificable, ha de pertenecer a una categoría de suelo en que el planeamiento admita la edificación, tener aprobado definitivamente el planeamiento señalado para el desarrollo del área o sector en que se encuentre, satisfacer las condiciones de parcela mínima, conforme a la normativa de zona o de desarrollo del planeamiento, le fuesen aplicables, contar con acceso directo desde vial público, apto para el tráfico rodado, que garantice el acceso de los servicios de protección contra incendios y la evacuación de sus ocupantes, y contar con agua potable, sistema de evacuación de aguas residuales y energía eléctrica, si los usos a los que fuese a destinar la edificación requiriesen tales servicios.

Además en Suelo Urbano o Urbanizable, deberá tener señaladas alineaciones y rasantes, tener cumplidas las determinaciones de gestión fijadas por el planeamiento y, en su caso, las correspondientes a la unidad de actuación urbanizadora en que este incluida a efectos de beneficios y cargas, haber adquirido el derecho al aprovechamiento urbanístico correspondiente a la parcela, garantizar o contar con encintado de aceras, abastecimiento de aguas, conexión con la red de alcantarillado, alumbrado público y suministro de energía eléctrica.

Artículo 1.1.8. Parcela Mínima

Se considera que una parcela cumple los requisitos de parcela mínima cuando las dimensiones relativas a su superficie, longitud de frente de parcela y tamaño del círculo inscrito son iguales o superiores a los establecidos.

Artículo 1.1.9. Parcela Afectada

Es la parcela no edificable existente afectada por instrumentos de gestión del planeamiento.

Artículo 1.1.10. Parcela Protegida

Es la parcela no afectada por instrumentos de gestión del planeamiento, sobre la que no están permitidas las segregaciones ni las agrupaciones, salvo en las parcelas con dimensiones inferiores a la parcela mínima, que podrán ser agrupadas con las colindantes.

Artículo 1.1.11. Linderos o Lindes

Son las líneas perimetrales que establecen los límites de una parcela.

Artículo 1.1.12. Fondo de Parcela

Es la distancia máxima entre su frente y cualquier otro punto de la parcela, medida perpendicular al frente de referencia.

**Artículo 1.1.13. Círculo Inscrito**

Es el diámetro del círculo que se puede inscribir en la parcela.

Artículo 1.1.14. Cerramiento de Parcela

Son los elementos constructivos situados en la parcela sobre los linderos.

Artículo 1.1.15. Edificación Alineada

Comprende aquellas edificaciones que se adosan a linderos públicos, al menos en partes sustanciales de los mismos, para mantener y remarcar la continuidad de la alineación oficial.

Artículo 1.1.16. Edificación Retranqueada

Es la edificación con una separación mínima a los linderos, en todos sus puntos y medida perpendicularmente a esta.

Artículo 1.1.17. Fondo Edificable

Es la distancia perpendicular desde la alineación, que establece la línea de edificación de la parcela.

Artículo 1.1.18. Profundidad Máxima Edificable

Es la distancia máxima y perpendicular desde la alineación, que establece la proyección de la edificación.

Artículo 1.1.19. Patio Abierto

Son los patios interiores de parcela que presentan uno de sus lados abiertos sobre las alineaciones o líneas de edificación.

Artículo 1.1.20. Superficie Libre

Es la franja existente en la parcela destinada a espacio libre y no ocupada por la edificación.

**Artículo 1.1.21. Edificación Aislada**

Comprende aquellas edificaciones que se sitúan separadas, en mayor parte, de sus límites.

Artículo 1.1.22. Separación entre Edificaciones

Es la distancia que existe entre dos edificaciones, medida entre sus puntos más próximos, incluyendo la proyección horizontal de los cuerpos volados.

Artículo 1.1.23. Edificación Libre

Es la edificación de composición libre, no estando condicionada su posición en la parcela.

Artículo 1.1.24. Superficie Ocupada

Es la superficie delimitada por las líneas de edificación.

Artículo 1.1.25. Coeficiente de Ocupación por Planta

Es la relación, expresada en tanto por ciento, entre la superficie edificable por planta y la superficie de la parcela edificable.

Artículo 1.1.26. Superficie Edificable

Es la suma de las superficies de todas las plantas sobre rasante, delimitada por el perímetro de la cara exterior de los cerramientos en cada planta de los cuerpos cerrados, y el cincuenta por ciento de la superficie de los cuerpos abiertos.

Artículo 1.1.27. Intensidad edificatoria o Edificabilidad bruta

Es el coeficiente, expresado en m^2/m^2 , que se le aplica a un área homogénea o un ámbito concreto, es el resultado de dividir la superficie construible de las parcelas edificables del ámbito entre la superficie total de área o ámbito incluido suelo destinado a viario, equipamientos y zonas verdes. Forma parte de la Ordenación Estructural.

**Artículo 1.1.28. Coeficiente unitario de edificabilidad, edificabilidad neta o edificabilidad por parcela**

Es el coeficiente, expresado en m^2/m^2s , que se le aplica a la superficie de la parcela edificable para obtener la superficie construible. Forma parte de la Ordenación Detallada.

Artículo 1.1.29. Nivel de Rasante

Es el punto medio de la longitud de fachada en la rasante, o, en su caso, el terreno en contacto con la edificación, salvo que expresamente quede establecida otra disposición por la normativa.

Artículo 1.1.30. Altura de la Edificación

Es la distancia vertical en el plano de fachada entre el nivel de rasante y la cara superior del forjado que forma el techo de la última planta.

Artículo 1.1.31. Altura Total

Es la distancia vertical entre el nivel de rasante y el punto más alto de la edificación, excluyendo los elementos técnicos de las instalaciones.

Artículo 1.1.32. Altura de las Instalaciones

Es la distancia vertical máxima sobre la altura total de los elementos técnicos de las instalaciones.

Artículo 1.1.33. Altura de planta

Es la distancia vertical entre las caras superiores de dos forjados consecutivos.

Artículo 1.1.34. Altura libre de planta

Es la distancia vertical entre los elementos constructivos que delimitan una planta.

Artículo 1.1.35. Planta Baja

Es la planta de la edificación donde la distancia vertical entre el nivel de rasante y la cara superior del forjado no excede de 1,5 metros.

**Artículo 1.1.36. Planta de Pisos**

Son las plantas situadas sobre la planta baja.

Artículo 1.1.37. Entreplanta

Se denomina entreplanta al volumen situado en la planta baja y retranqueada de la fachada a una distancia superior a la altura de la planta baja.

Artículo 1.1.38. Planta Bajo Cubierta

Es el volumen de edificación susceptible de ser ocupado o habitado, situado sobre la altura de la edificación.

Artículo 1.1.39. Planta Sótano

Es la planta de la edificación en la que la cara superior del forjado que forma su techo queda por debajo del nivel de rasante.

Artículo 1.1.40. Planta Semisótano

Es la planta de la edificación en la que la distancia desde la cara superior del forjado que forma su techo hasta el nivel de rasante es inferior a 1,5 metros.

Artículo 1.1.41. Cuerpos Volados

Son aquellas partes de la edificación que sobresalen de los planos que delimitan un volumen de edificación y son susceptibles de ser ocupadas o habitadas.

Artículo 1.1.42. Cuerpos Cerrados

Son aquellas partes de la edificación que están cubiertas y cerradas en todo su perímetro por paramentos estancos y son susceptibles de ser ocupadas o habitadas.

Se incluyen como cuerpos cerrados, las construcciones bajo cubierta con acceso y posibilidades de uso, cuya altura libre sea superior a 1,50 m.

**Artículo 1.1.43. Cuerpos Abiertos**

Son aquellas partes de la edificación que están cubiertas y abiertas al menos por un lado de su perímetro por paramentos no estancos y son susceptibles de ser ocupadas o habitadas.

Artículo 1.1.44. Elementos Salientes

Son los elementos constructivos e instalaciones que sobresalen de los planos que delimitan un volumen de edificación y no son susceptibles de ser ocupados o habitados.

Artículo 1.1.45. Volumen de la Edificación

Es el volumen comprendido por los planos que delimitan las alineaciones y líneas de edificación y el plano formado por la pendiente de cubierta.

Artículo 1.1.46. Pendiente de la Cubierta

Es el ángulo máximo que forma la cubierta desde la altura de la edificación hasta la altura total.



TÍTULO II: DETERMINACIONES GENERALES DEL PLAN GENERAL

CAPÍTULO 1. ÁMBITO DE APLICACIÓN

Artículo 2.1.1. Objeto

El objeto del presente Plan General Municipal es la Ordenación Urbanística del territorio del término municipal de Alía (Cáceres), estableciendo los regímenes jurídicos correspondientes a cada clase y categoría del suelo, delimitando las facultades urbanísticas propias de derecho de la propiedad del suelo y especificando los deberes que condicionan la efectividad y ejercicio de dichas facultades.

Artículo 2.1.2. Naturaleza jurídica

El presente Plan General Municipal, constituye una nueva ordenación urbanística del territorio municipal, y a la vez da cumplimiento al mandato legal de adaptación del Planeamiento Municipal, a lo dispuesto en la legislación vigente sobre el régimen del suelo y ordenación Urbana en la Comunidad Autónoma de Extremadura.

Artículo 2.1.3. Vigencia

El Plan General Municipal de Alía entrará en vigor al día siguiente de su publicación en el Boletín de la provincia de Cáceres o Diario Oficial de Extremadura, en conformidad con lo dispuesto en el artículo 79.3 de la LESOTEX.

Su vigencia será indefinida en tanto no se apruebe definitivamente una revisión del mismo, sin perjuicio de sus eventuales modificaciones puntuales o de la suspensión total o parcial de su vigencia.

En el caso de aprobación de un Plan Territorial o cualquiera otra figura de ordenación de carácter supramunicipal que afectara al término municipal de Alía y hasta la adaptación del presente P.G.M. estas Normas Urbanísticas serán interpretadas de acuerdo con los criterios establecidos en la normativa supramunicipal y prevalecerán las disposiciones de aplicación directa contenidas en esta ordenación de rango superior.

Artículo 2.1.4. Régimen General de la innovación del Plan

- a) Consideración periódica de la necesidad de revisión o modificación puntual:

Procederá la revisión del presente Plan General Municipal cuando se hayan de adoptar nuevos criterios que afecten a la estructura general orgánica del territorio municipal o a algunos de sus contenidos, o cuando se



planteen variaciones sustanciales de sus elementos o determinaciones estructurales, pudiendo entonces el Ayuntamiento acordar la iniciación de la revisión o la modificación puntual del mismo.

b) Revisión a causa del planeamiento superior:

Cuando se produzca la aprobación de un instrumento de Ordenación Territorial que afecte total o parcialmente al territorio municipal se procederá a la modificación de las determinaciones de este Plan General Municipal para adaptarse a las previsiones de dicho instrumento de ordenación.

c) Revisión del planeamiento por razones de urgencia o de excepcional interés público:

El Gobierno de Extremadura podrá disponer el deber de proceder a la revisión bien del Plan General Municipal, bien de otros planes de ordenación urbanística cuando, por razones de urgencia o de excepcional interés público, sea necesaria una adaptación del mismo a instrumentos de ordenación del territorio.

d) Supuestos generales de revisión:

Sin perjuicio de los supuestos considerados en los puntos precedentes, procederá la revisión del Plan General Municipal siempre que se hayan de adoptar nuevos criterios que afecten a la estructura general orgánica del territorio municipal, o cuando se planteen variaciones sustanciales de sus elementos o determinaciones estructurales, en correspondencia con lo establecido en el artículo 81.1.b. de la Ley 10/2015 de modificación de la Ley 15/2001.

Se entenderá que esto ocurre en cualquiera de los siguientes casos:

- Elección de un modelo territorial o estructura general distinto del previsto en este Plan General Municipal.
- Aumento mediante innovación de la superficie urbanizada superior al 30% de la prevista por este Plan General.
- Aparición de circunstancias exógenas sobrevenidas, de carácter demográfico o económico, que inciden sustancialmente sobre la ordenación prevista en este Plan General Municipal. Tales como el incremento de la tasa media de crecimiento de la población, que marque de manera sostenida una clara divergencia con la tasa prevista en este Plan General.
 - o Localización de actividades productivas o de servicios de carácter regional, nacional o internacional que genere una oferta de empleo fijo superior al 25% de la población activa local.
 - o Cuando la suma o acumulación de modificaciones puntuales del Plan General Municipal amenacen con desvirtuar el modelo territorial adoptado, o alguno de sus elementos estructurantes.
 - o Cuando así lo acuerde, por exigencia de las circunstancias, la Consejería competente en materia de
 - o Urbanismo, o por mayoría absoluta el Pleno Municipal.

e) Iniciación de la revisión:

En cualquier caso, para proceder a la iniciación de la revisión de este Plan General Municipal en base a los supuestos anteriores, será imprescindible que se acuerde expresamente por el Ayuntamiento.



f) Modificaciones:

Se considerarán modificaciones del presente Plan General Municipal las variaciones o alteraciones de algún contenido o determinación de este Plan General Municipal, y la alteración de los mismos que no conlleve alguna afectación o incidencia recogida en los supuestos generales de revisión, Quedarán reguladas conforme a lo establecido en el artículo 82 de la Ley 9/2010, modificación de la Ley 15/2001, del Suelo Ordenación Territorial de Extremadura, y en el artículo 104 de l Decreto 7/2007, por el que se aprueba e l Reglamento de Planeamiento de Extremadura.

No se considerarán modificaciones del Plan General Municipal, las alteraciones que puedan resultar del margen de concreción que la LESOTEX y el propio Plan General Municipal reservan al planeamiento de desarrollo, según lo especificado en esta normativa para cada clase de suelo.

Los nuevos reajustes permitidos que la ejecución del planeamiento requiera siempre que no afecten a la clasificación del suelo y no supongan reducción de las superficies destinadas a espacios libres, dotaciones o viario.

La aprobación, en su caso, de ordenanzas municipales para el desarrollo o aclaración de aspectos determinados por el Plan General, se encuentren o no previstos en él.

Cuando impliquen una diferente zonificación o cambio de uso de las zonas verdes o espacios libres previstos en el Plan General, será necesaria la aprobación por el órgano consultivo de la Junta de Extremadura.

Toda modificación se producirá con el grado de definición documental correspondiente al planeamiento general. Cualquiera que sea la magnitud y trascendencia de la modificación, deberá estar justificado mediante un estudio de su incidencia sobre las previsiones y determinaciones contenidas en el Plan General Municipal, así como sobre la posibilidad de proceder a las mismas sin necesidad de revisar éste.

g) Suspensión del Planeamiento:

Cuando concurren circunstancias especiales, previas los trámites oportunos, se podrá suspender la vigencia del presente Plan General Municipal en la forma, plazos y efectos señalados en el artículo 107 del RPLANEX, en todo o parte de su contenido, en la forma y con los efectos que se determinen, con dictado, en todo caso, de las normas sustantivas de ordenación aplicables transitoriamente en sustitución de las suspendidas, tal como se señala en el artículo 83 de la Ley 15/2001, del Suelo Ordenación Territorial de Extremadura.

Artículo 2.1.5. Normas de Interpretación

Las determinaciones del presente Plan General Municipal se interpretarán con base en los criterios, que en relación con el contexto y los antecedentes, tengan en cuenta principalmente su espíritu y finalidad, así como la realidad del momento en que se han de aplicar.

En caso de discordancia o imprecisión de contenido de los diversos documentos que componen las Normas se tendrán en cuenta los siguientes criterios:



- La Memoria Informativa y Planos de Información, tienen un carácter informativo y manifiestan cuales han sido los datos y estudios que han servido para fundamentar las propuestas del Plan General.
- La memoria justificativa señala los objetivos generales de la ordenación, expresa y justifica los criterios básicos que han conducido a la adopción de las distintas determinaciones. Es el instrumento básico para la interpretación del plan en su conjunto y/o supletoriamente para resolver los conflictos entre otras determinaciones.
- Planos de Ordenación, sus determinaciones gráficas en las materias de su contenido específico prevalecen sobre cualquiera de los restantes planos. En caso de discrepancia entre planos de distinta escala prevalecerá la escala más amplia, es decir prevalecerá 1/1.000 sobre 1 /2.000 y esta a su vez sobre 1/10.000.

Normas Urbanísticas y fichas de planeamiento, desarrollo y gestión, constituirán el cuerpo normativo específico de la ordenación urbanística del municipio de Alía. Prevalecen sobre los restantes documentos del Plan General, para todo lo que en ellas se regula.

**CAPÍTULO 2. INSTRUMENTOS DE DESARROLLO Y GESTIÓN DEL PLAN GENERAL****Sección Primera. Instrumentos de Planeamiento****Artículo 2.2.1. Instrumentos de Complemento y Desarrollo del Plan General**

La formulación y aprobación de los instrumentos de la ordenación urbanística es una facultad integrante de la actividad urbanística que corresponde a los poderes públicos.

El presente Plan General se podrá desarrollar, según cada clase de suelo y las determinaciones de que éste disponga, mediante todas o algunas de las siguientes Instrumentos de Ordenación Urbanística:

a) Instrumentos de ordenación:

- Planes Parciales de Ordenación en Suelo Urbanizable.
- Planes Especiales de Ordenación en toda clase de suelo.
- Estudios de Detalle.
- Catálogo de bienes protegidos

b) Figuras de planeamiento y regulación detallada o complementaria:

- Criterios de Ordenación Urbanística.
- Ordenanzas Municipales de Policía de la edificación y de la Urbanización.

Artículo 2.2.2. Los Planes Parciales de Ordenación

Los planes parciales tienen por objeto la ordenación detallada de sectores que no se hubieran establecido en el plan general y el complemento o mejora de la establecida en estos.

Los Planes Parciales contendrán las determinaciones fijadas en el artículo 71 y 75 de la LESOTEX y sus modificaciones y los artículos 52 a 55 del REPLAEX.

La documentación que los planes parciales incluirán será la establecida en el artículo 56 del REPLAEX.

Artículo 2.2.3. Los Planes Especiales

Los Planes Especiales podrán formularse en virtud de las finalidades contenidas en el artículo 72 de la LESOTEX y su contenido documental mínimo será el establecido en el artículo 72 y 75 de la LESOTEX y sus modificaciones y en el artículo 66 del REPLAEX.

**Artículo 2.2.4. Los Estudios de Detalle**

El Estudio de Detalle es un instrumento de planeamiento de ordenación urbanística que completa o adapta las determinaciones establecidas en los Planes Generales, Especiales y los Parciales, tal como se establece en el artículo 73 de la LESOTEX.

La formulación de Estudios de Detalle tiene carácter imperativo en aquellos supuestos expresamente previstos en el presente Plan, en cuyo caso habrán de ceñirse en sus límites a los ámbitos que este determina. En aquellos otros casos en que se pueda determinarse como necesaria la formulación de un Estudio de Detalle, la aprobación de éste constituye un supuesto previo a la ejecución de la actuación o edificación.

Los Estudios de Detalle tienen por objeto las determinaciones fijadas por la legislación de aplicación.

Con el carácter de recomendación, se establecen los siguientes criterios generales de diseño:

- No dejar medianerías vistas en las nuevas construcciones que se proyecten.
- No cerrar los patios interiores de luces medianeros de las edificaciones contiguas o, en su caso, hacerlos coincidir mancomunadamente con los de las nuevas construcciones que se proyecten.
- Los pasajes transversales de acceso al espacio público interior, en su caso, salvo cuando vengan señalados y acotados en los planos, tendrán una anchura mínima de un tercio del fondo de la edificación en que se encuentren y un mínimo de tres metros, pudiendo acumular su volumen en la edificación.
- Los pasajes a crear se procurará hacerlos en prolongación de calles existentes o de otros pasajes, como sendas o vías peatonales y rectilíneas, visualmente identificables, y los patios de luces interiores hacerlos coincidir en la vertical del pasaje.

Artículo 2.2.5. Las Ordenanzas Municipales

Las Ordenanzas Municipales de Policía de la Edificación y de la Urbanización tienen por objeto completar la ordenación urbanística establecida por los instrumentos de planeamiento en aquellos contenidos que no forman parte necesariamente de la regulación establecida en este Plan General, conforme a la legislación urbanística. El contenido de las Ordenanzas debe ser coherente y compatible con las determinaciones de los Planes y, en su caso, con los correspondientes Criterios de Ordenación Urbanística.

De igual forma, se podrán desarrollar todas aquellas Ordenanzas o disposiciones de carácter general y de competencia ordinaria municipal, que regulen aspectos determinados relacionados con los procedimientos de otorgamiento de licencias, declaración de ruina, obras de conservación, así como con aquellos otros asuntos de competencia municipal.

La tramitación de las Ordenanzas Municipales, en tanto no implique modificación o revisión del Plan General, se llevará a cabo con arreglo al procedimiento establecido por el artículo 49 de la Ley Reguladora de las Bases de Régimen Local, Ley 7/85, de 2 de Abril, y, en consecuencia, su aprobación definitiva corresponderá al Ayuntamiento de Alía.



Sección Segunda. Ejecución del Planeamiento

Artículo 2.2.6. Ámbitos de Ejecución.

La ejecución de las determinaciones urbanísticas contenidas en el presente Plan General se podrá realizar:

- a) Mediante las Unidades de Actuación Urbanizadoras delimitadas, tanto para el suelo urbano como el urbanizable, como ámbitos para el desarrollo de la totalidad de las operaciones jurídicas y materiales precisas para la ejecución material del planeamiento y como ámbito de la comunidad de referencia para la justa distribución de beneficios y cargas, de conformidad con lo establecido en el artículo 105, apartado 1.c de la LESOTEX.
- b) Mediante las Unidades de Actuación de Urbanización donde la actividad de ejecución se podrá llevar a cabo mediante el sistema de Obras Públicas Ordinarias en correspondencia con lo dispuesto en el artículo de la Ley 155.1 de la MLESOTEX 09/2010, en los ámbitos que el planeamiento identifica como tal y se delimitan exclusivamente a efecto de completar la urbanización y en las unidades de actuación urbanizadora a ejecutar por cualquier administración pública, cuando al misma disponga de la totalidad de los terrenos afectados.

Artículo 2.2.7. Sistemas de Ejecución.

La gestión del planeamiento mediante las Unidades de Actuación que se han de limitar, se llevará a cabo por alguno de los sistemas de actuación previstos por la LESOTEX en su artículo 125, ya sean de gestión directa, como los de cooperación y expropiación; o indirecta, como los de compensación o concertación.

En relación con lo previsto en el artículo 126 de la LESOTEX, el Ayuntamiento de Alía deberá determinar el sistema de ejecución, de oficio o a instancia de particular. Si se opta por uno de los sistemas públicos, o de gestión directa, deberán motivarse las razones de interés público justificativas de la actuación urbanizadora.

Artículo 2.2.8. Desarrollo de la ejecución

El desarrollo de la ejecución de los diversos ámbitos requerirá la aprobación, con carácter previo y respecto a todos los terrenos de la unidad de actuación a ejecutar, según indica el artículo 117 de la LESOTEX, de:

- El Programa de Ejecución, en el caso de las unidades de actuación, que determina y organiza la actividad de urbanización, identificando definitivamente el ámbito de aquellas previstas en el Plan (artículos 118 y 124 de la LESOTEX).
- El proyecto de urbanización, en todos los supuestos, conjuntamente o con posterioridad a la redacción del Programa de Ejecución. En el caso de las obras públicas ordinarias, los propios proyectos de urbanización podrán delimitar unidades de actuación (artículos 121 y 124 de la LESOTEX).



- Caso aparte lo constituye la ejecución mediante el sistema de Obras Públicas Ordinarias cuya regulación aparece en el artículo 155 de la LESOTEX y en sus sucesivas modificaciones.

Artículo 2.2.9. Programas de Ejecución

Los Programas de Ejecución determinan y organizan la actividad de urbanización, su función y objetivos aparecen regulados en el artículo 118 de la LESOTEX y su contenido mínimo en el 119.

Artículo 2.2.10. Proyecto de Urbanización o de Obras Ordinarias

Los proyectos de urbanización tienen por objeto la definición técnica precisa para la realización de las obras de acondicionamiento urbanístico del suelo, en ejecución de lo determinado por el Plan General Municipal, o el correspondiente Planeamiento de Desarrollo. Toda obra pública de urbanización, sea ejecutada en régimen de actuación urbanizadora, requerirá la elaboración, de un proyecto de urbanización.

Según el objeto y su finalidad concreta se distinguen las siguientes clases de Proyectos de Urbanización: Los Proyectos de Obras de Urbanización comprendidas en una Unidad de Actuación.

Proyectos de Obras Públicas, que supongan ordenación de tallada del suelo Urbano o la renovación, reparación de obras y servicios existentes en el municipio.

A efectos de su definición en proyectos, las obras de urbanización se desglosan en los siguientes grupos:

- Excavaciones y movimientos de tierra.
- Trazado viario.
- Pavimentación del viario.
- Red de riego e hidrantes.
- Red de evacuación de aguas pluviales y residuales.
- Red de distribución de agua.
- Red de distribución de energía eléctrica.
- Canalización de telecomunicaciones.
- Parques, jardines y acondicionamientos de espacios libres.
- Alumbrado público.

Con el fin de asegurar el cumplimiento de los compromisos, obligaciones y deberes asumidos por el promotor, en el desarrollo del suelo Urbano se constituirá por este una garantía mínima del 4%, calculado con arreglo al presupuesto del Proyecto de Urbanización cuando este haya sido aprobado definitivamente. Sin este requisito no se podrá realizar ninguna actuación.

Los Proyectos de Urbanización incluidos en un Programa de Ejecución se someterán al procedimiento de aprobación propio de los correspondientes Programas de Ejecución y cuando se tramiten con posterioridad al



Programa o se refieran a obras públicas ordinarias al procedimiento de los Planes Parciales de Ordenación, de acuerdo con lo establecido al efecto en el artículo 121 de la LESOTEX.

Artículo 2.2.11. Proyecto de Reparcelación

El Proyecto de reparcelación es la formalización documental de la reparcelación, es decir, de la operación urbanística que consiste en la agrupación de fincas, parcelas o solares existentes para su nueva división ajustada a las determinaciones del Planeamiento.

La reparcelación tendrá los siguientes objetivos:

- Regularización de fincas, parcelas y solares existentes.
- Equidistribución de beneficios y cargas derivadas de la ordenación urbanística.
- Fijación sobre el territorio del aprovechamiento urbanístico.
- Adjudicación de terrenos al municipio en cumplimiento de deberes de cesión obligatoria y gratuita.
- La sustitución de patrimonio, parcelas, solares o derechos por otros resultantes.

En función de la adhesión de los propietarios al procedimiento, se distinguen las siguientes clases de Proyectos de Reparcelación:

- Proyecto de Reparcelación Voluntaria, aquella en la que se da cuenta con el acuerdo de los propietarios de la totalidad de los terrenos de la Unidad de Actuación.
- Proyecto de Reparcelación Forzosa, cuando sea impuesta por el Ayuntamiento por ser necesaria para la ejecución del Planeamiento.

Cuando las circunstancias de edificación, construcción o de índole similar concurrentes en la unidad de actuación hagan impracticable o de muy difícil realización la reparcelación material en al menos una cuarta parte de la superficie total de aquella o cuando así lo acepten los propietarios que representen el cincuenta por ciento de la superficie total de la unidad de actuación, puede producirse la reparcelación económica, art. 45 de la LESOTEX.

Los Proyectos de Reparcelación se tramitarán y formularán de acuerdo al procedimiento general determinado en el art. 42 y siguientes de la LESOTEX y lo dispuesto en el Título III capítulo IV del RGU.

Artículo 2.2.12. Proyecto de Obras de Edificación o Instalación

El artículo 110 de la LESOTEX, define como actuaciones edificatorias las que tienen por objeto un único solar o una sola parcela para su edificación con previa o simultánea realización de las obras de urbanización pendientes que sean precisas para su conversión a solar.

El derecho y el deber de edificar le corresponden al propietario de este derecho. La transferencia del derecho implica legalmente el deber y así se hará constar en los actos de transmisión de la propiedad. El derecho a edificar se puede materializar en los siguientes casos:

**En Suelo Urbano:**

- a) El Suelo Urbano sólo se podrá edificar cuando los terrenos adquieran la condición de solar y su clasificación lo permita. Se considerará solar aquél que disponga de alcantarillado, pavimentación de acera y calzada, red de abastecimiento de agua y alumbrado público, hasta el punto de enlace con las redes generales y viarias en funcionamiento, y que tengan marcadas alineaciones y rasantes en su caso.
- b) Igualmente podrá edificarse, si el particular se compromete, en el acto de petición de licencia, a la ejecución de la edificación y urbanización simultánea, prestando fianza en cuantía suficiente para garantizar la ejecución, comprometiéndose, igualmente, a no hacer uso de lo edificado, hasta tanto no esté concluida la obra de urbanización, y establecer tal condición en las cesiones de derecho de propiedad o uso.
- c) El incumplimiento del deber de urbanización simultánea, comportará la caducidad de la licencia, sin derecho a indemnización, impidiéndose el uso de lo edificado y la pérdida de la fianza.

En Suelo Urbanizable:

En el Suelo Urbanizable, no se podrá edificar, hasta que se cumplan los siguientes requisitos:

- Aprobación del Programa de Ejecución.
- Se garantiza el justo reparto de los beneficios y cargas del Plan. En el caso de ser necesario Proyecto de Reparcelación, deberá haber ganado firmeza, en vía administrativa, el acto de aprobación de los proyectos.

Sólo si la urbanización se ha ejecutado, podrá autorizarse la edificación. No obstante, podrán autorizarse obras correspondientes a Infraestructuras del territorio o a los Sistemas Generales y aquellas obras o usos justificados de carácter provisional, que no dificulten la ejecución del Plan Parcial, Programa de Ejecución o Proyecto de Urbanización; en este caso deberá contar con un informe previo favorable de la Dirección General de Ordenación del Territorio y Urbanismo, y que habrán de demolerse cuando lo acordase el Ayuntamiento, sin derecho a indemnización. La autorización aceptada por el propietario deberá inscribirse, bajo las condiciones indicadas, en el Registro de la Propiedad, de acuerdo con la Legislación Urbanística Vigente.

En Suelo No Urbanizable:

Según se establece en el artículo 18.2 de la Ley 9/2010, de 18 de octubre, de Modificación de la LESOTEX, se podrán realizar las construcciones e instalaciones, excluidas las viviendas, vinculadas a explotaciones de naturaleza agrícola, forestal, ganadera, cinegética o análoga.

Además, de acuerdo con los arts. 23 y 24 de la LESOTEX y sus sucesivas modificaciones, se permitirán en los casos de aquellos usos o actividades que comportan edificación, para lo que se necesita la previa obtención de la correspondiente Calificación Urbanística, aquellas construcciones o instalaciones destinadas al desarrollo de actividades y usos tengan por objeto el desarrollo de las actividades expresadas en dichos artículos.

Los tipos de construcciones habrán de ser adecuadas a su condición de aislados, quedando prohibidas las edificaciones características de las zonas urbanas.

**Artículo 2.2.13. Proyectos de Obras de Modificación o Rehabilitación**

Todas estas obras se realizan sobre edificios ya construidos. Se distinguen, por su alcance, los siguientes grupos, aun cuando todas ellas se pueden producir de forma simultánea:

Obras de conservación: son aquellas destinadas a cumplir las obligaciones de la propiedad en cuanto se refiere a las condiciones de ornato e higiene de la edificación sin alterar los elementos estructurales o de diseño del edificio. Incluirá, entre otras análogas, el afianzamiento y cuidado o de cornisas y voladizos, la limpieza o reposición de canalones y bajantes, los revocos de fachadas, pintura, reparación de cubiertas y saneamiento de conducciones.

Obras de consolidación o reparación: son las que tienen por objeto el afianzamiento, refuerzo o sustitución de elementos dañados para asegurar la estabilidad del edificio y el mantenimiento de sus condiciones básicas de uso, con posibles alteraciones menores de su estructura y distribución, conservando la composición exterior de la envolvente del edificio (fachadas y cubiertas).

Obras de restauración: son aquellas obras encaminadas a la conservación en grado máximo, en las que se pretende la restitución de un edificio existente o de parte del mismo, a sus condiciones o estado original, incluso comprendiendo obras de consolidación, demolición parcial o acondicionamiento, pudiendo incluir la reparación de los elementos estructurales e instalaciones para asegurar la estabilidad y funcionalidad del edificio o partes del mismo.

Obras de rehabilitación: Se entiende por rehabilitación la actuación efectuada en un edificio que presente unas condiciones inadecuadas para un uso específico autorizado, por su estado de deterioro, sus deficiencias funcionales o su distribución interior, y que tenga por finalidad su adecuación para ese uso a través de la ejecución de obras que supongan la conservación mayoritaria o integral de la configuración arquitectónica y disposición estructural originaria.

Obras de acondicionamiento: tienen por finalidad mejorar y adecuar las condiciones de habitabilidad de un edificio o de parte de sus locales mediante la sustitución o modernización de sus instalaciones, e incluso, la redistribución de su espacio interior, manteniendo sus características morfológicas. Podrá autorizarse la apertura de nuevos huecos, si así lo permite el cumplimiento de las restantes normas generales y las normas zonales correspondientes.

Obras de reestructuración: son las encaminadas a una renovación incluso de los elementos estructurales que impliquen variaciones del tipo de estructura, pudiendo incluir la demolición de los elementos estructurales o en grado máximo, e l vaciado del edificio conservando las fachadas existentes al exterior, interior y patios y la línea y tipo de cubierta.

Obras exteriores: son aquellas que sin estar incluidas en ninguno de los grupos anteriores afectan, de forma puntual o limitada a la configuración o aspecto exterior de los edificios sin alterar la volumetría ni la morfología general de los mismos.

Artículo 2.2.14. Proyectos de Demolición

Según impliquen o no la desaparición total de lo edificado, se dividen en:

Demolición total: cuando suponga la desaparición completa de un edificio, aunque en la parcela sobre la que estuviera implantado permanezcan otros edificios, siempre que estos puedan seguir funcionando independientemente.

Demolición parcial: cuando solamente se elimine parte de una edificación.



CAPÍTULO 3 INFORMACIÓN URBANÍSTICA

Artículo 2.3.1. Publicidad

El principio de publicidad del planeamiento, que se establece en el artículo 79.f de la LESOTEX, se hace efectivo mediante los siguientes tipos de información urbanística:

- a) Consulta directa del planeamiento.
- b) Consultas previas.
- c) Consultas de viabilidad de la transformación urbanizadora.
- d) Informes urbanísticos.
- e) Cedula de urbanística.

Artículo 2.3.2. Consulta directa

Toda persona tiene derecho a consultar por sí misma y gratuitamente la documentación integrante del Plan General y de los instrumentos de desarrollo del mismo en los lugares y con las condiciones de funcionamiento del servicio fijadas al efecto. El personal encargado prestará auxilio a los consultantes para la localización de los documentos de su interés. Se facilitará al público la obtención de copias de los documentos del planeamiento vigente, en los plazos, y en su caso, con el costo que se establezca al efecto.

A los efectos de lo previsto en este artículo, los locales donde se consulte el documento, dispondrán de copias íntegras y auténticas de toda la documentación de los Planes y sus documentos anexos y complementarios, debidamente actualizados y con constancia de los respectivos actos de aprobación definitiva, así como los de aprobación inicial y provisional de sus eventuales modificaciones en curso. Estarán asimismo disponibles relaciones detalladas de los Estudios de Detalle aprobados, de las delimitaciones de unidades de actuación, de los proyectos o licencias de parcelación aprobados o concedidas y de los expedientes de reparcelación y compensación aprobados o en trámite.

Asimismo se formalizará el Libro Registro previsto en el artículo 138 de la REPLAEX, en que se inscribirán los acuerdos de aprobación definitiva de los instrumentos de planeamiento y gestión, así como las resoluciones administrativas y sentencias que afecten a los mismos.

Artículo 2.3.3. Consulta Previa

Podrán formularse consultas previas a la petición de licencia, sobre las características y condiciones a que debe ajustarse una determinada obra. La consulta, cuando así lo requiera su objeto, deberá acompañarse de anteproyecto o croquis suficiente para su comprensión.

**Artículo 2.3.4. Consulta de Viabilidad de la transformación urbanizadora**

Los propietarios de terrenos clasificados como suelo urbanizable, así como cualquier otro particular, mientras no tenga lugar la aprobación del correspondiente Programa de Ejecución, tendrán derecho a formular a la Administración Urbanística consulta sobre la viabilidad de la transformación urbanizadora que pretendan en alguno de los sectores en los términos establecidos en el artículo 10 de la LESOTEX.

Artículo 2.3.5. Informe Urbanístico

Toda persona puede solicitar, según lo estipulado en el artículo 7 de la LESOTEX, y siempre por escrito, informe sobre el régimen urbanístico aplicable a una finca o ámbito de ordenación del término municipal, el cual deberá emitirse por el órgano o servicio municipal determinado al efecto.

La solicitud de informe deberá acompañar plano de emplazamiento de la finca o ámbito sobre cartografía oficial municipal. Los servicios municipales podrán requerir al consultante cuantos otros datos de localización o antecedentes de la consulta fuesen precisos.

Artículo 2.3.6. Cédula Urbanística

El Ayuntamiento de A lía podrá crear mediante la correspondiente Ordenanza, la Cédula urbanística acreditativa de las circunstancias urbanísticas de las fincas comprendidas en el término municipal.

Las cédulas se expedirán a solicitud del propietario de la finca o de titulares de opción de compra sobre las mismas, quienes acreditarán la condición y acompañarán n plano de emplazamiento sobre cartografía oficial y cuantos datos de identificación les sean requeridos por los servicios municipales.

Una vez creada, la cédula será exigible para la parcelación, edificación o cualquier utilización urbanística de los predios, sea provisional o definitiva.

La cédula urbanística hará referencia no sólo a las circunstancias precisadas en el artículo 137 de l REPLAEX, sino también:

- A la situación de la finca en la Cartografía Oficial y con relación a los planos de ordenación.
- Al grado de desarrollo del planeamiento.
- A las cargas derivadas del planeamiento urbanístico y de su ejecución.
- Al proceso de modificación o revisión del planeamiento, cuando éste se encuentre sometido al mismo.

**CAPÍTULO 4. INTERVENCIÓN ADMINISTRATIVA EN LA EDIFICACIÓN Y USO DEL SUELO****Artículo 2.4.1. Comunicación previa**

Quedan sujetas al trámite de comunicación previa las actuaciones contempladas en el artículo 172 de la Ley 10/2015. Su procedimiento será el establecido en el artículo 173 de la LESOTEX.

La documentación que deberá presentarse junto a la correspondiente comunicación previa, será la siguiente:

Proyecto Técnico, redactado por técnico competente y visado por el colegio profesional correspondiente, en el caso que sea preceptivo por aplicación de la Ley 38/1999, de 5 de noviembre, de ordenación de la edificación (LOE).

Cuando no sea exigible Proyecto Técnico, pero se trate de una obra compleja, cuyo presupuesto supere los 9.000 euros, memoria suscrita por técnico competente, en la que se describan, escrita y/o gráficamente, las obras, con indicación de su extensión, situación y presupuesto. A la solicitud de licencia de cerramiento de parcelas y solares se adjuntará, en cualquier caso, Memoria suscrita por técnico.

En los demás casos bastará con un Presupuesto detallado por partidas y unidades de obra.

Todas las comunicaciones previas que se presenten para la instalación de toldos, anuncios visibles desde la vía pública, banderines, faroles, placas y luminosos tendrán carácter temporal, con vigencia de dos años y se considerarán renovados, previo abono de sus tasas, por períodos iguales; salvo que el Ayuntamiento de Alía no renovase la licencia, sin derecho a indemnización.

Artículo 2.4.2. Licencias urbanísticas*Licencias de obras, edificación e instalación*

La licencia urbanística reconoce el derecho del interesado a edificar todo acto de edificación requerirá la preceptiva licencia municipal, y en general, cualquier acción sobre el suelo o el subsuelo que implique o requiera alteración de la rasante del terreno o de los elementos naturales del mismo, modificaciones de linderos, establecimiento de nuevas edificaciones e instalaciones o modificaciones de las mismas, así como la primera utilización u ocupación y la modificación del uso e instalaciones en general.

Son actos sujetos a licencia de obras los establecidos en el artículo 180 de la LESOTEX, modificado por la Ley 12/2010 de 16 noviembre de Impulso al Nacimiento y Consolidación de Empresas en la Comunidad Autónoma de Extremadura, a excepción de los contemplados en el art. 55 del Reglamento General de Carreteras y del art. 12 de la Ley 25/88 de Carreteras, que exceptúa de la sujeción a licencia municipal a aquellas obras a realizar en carreteras, así como las que afecten a los elementos funcionales de la misma.

El procedimiento de otorgamiento de licencias será el establecido en el artículo 181 de la LESOTEX así como en el 176 modificado por la Ley 12/2010 INCE.

Para las infraestructuras de redes públicas de comunicaciones electrónicas o telecomunicaciones se estará en lo dispuesto en el artículo 34.6 y 34.7 de la Ley 9/2014, General de Telecomunicaciones y la disposición adicional



tercera de la Ley 12/2012, de 26 de diciembre, de medidas urgentes de liberalización del comercio y de determinados servicios y la disposición adicional octava de la Ley 38/1999, de 5 de noviembre, de Ordenación de la Edificación.

La iniciación, instrucción y resolución del procedimiento de otorgamiento de licencias se regularán por la correspondiente ordenanza municipal de acuerdo a lo dispuesto en el artículo 176 de la LESOTEX.

Para la tramitación de las licencias de obras será necesario Proyecto Técnico, redactado por técnico competente y visado por el colegio profesional correspondiente, en el caso que sea preceptivo por aplicación de la Ley 38/1999, de 5 de noviembre, de ordenación de la edificación (LOE) o normativa sectorial de aplicación.

Los proyectos deberán venir suscritos por técnico o técnicos competentes en relación con el objeto y características de lo proyectado y visados por los respectivos colegios profesionales o, en su caso, por la oficina de supervisión de proyectos de la Administración correspondiente. En este último caso, deberá ir acompañado necesariamente de los informes técnicos que le han servido de base o de la certificación administrativa de que los proyectistas son personal perteneciente al órgano administrativo peticionario.

Con independencia del contenido documental del expediente administrativo para la obtención de licencia urbanística. El Proyecto Técnico, salvo que otra cosa se dispusiese en estas Normas, dispondrá de la siguiente documentación mínima: memoria descriptiva, memoria justificativa, memoria de legalidad que acredite el cumplimiento de las determinaciones establecidas por el planeamiento, junto con los planos, mediciones, presupuesto, así como la documentación exigida por los reglamentos técnicos aplicables.

Licencias de usos y actividades

Están sujetos a la obtención de licencia de usos y actividades, sin perjuicio de las demás autorizaciones que sean procedentes con arreglo a la legislación sectorial aplicable, los actos enumerados en el artículo 184 de la LESOTEX.

Cuando la implantación del uso o actividad de que se trate conlleve la ejecución de obras sujetas a licencia, el procedimiento de autorización estará implícito en el de concesión de licencia.

Deberá efectuarse comunicación a las Administraciones afectadas para que en el plazo de quince días emitan informe sobre los aspectos de su competencia (Art. 184 LESOTEX modificado Ley 12/2010 INCE).

La resolución deberá notificarse al interesado dentro de un plazo máximo de quince días, ampliables a diez más en función de su complejidad.

Los interesados en ejercer alguna actividad podrán realizar consulta previa para conocer si la misma es, en principio autorizable, a tenor de lo previsto en el planeamiento vigente.

Los titulares no darán comienzo a la actividad solicitada hasta no estar en posesión de la correspondiente licencia ni podrán iniciar el funcionamiento hasta que no se haya comprobado la instalación por los técnicos municipales y obtenido la licencia de funcionamiento o de apertura.

En la solicitud peticiones de licencias de instalaciones deberá acreditarse el cumplimiento de los requisitos normativos vigentes, en especial de la Tramitación Ambiental, de acuerdo con lo regulado en la Ley 16/2015, de 23 de junio, de Protección Ambiental de la Comunidad Autónoma de Extremadura.



Artículo 2.4.3. Otras autorizaciones

Autorizaciones de obras y Usos Provisionales

No obstante la obligación de observancia de los Planes, en los ámbitos del suelo urbano no consolidado, cuya ejecución deba tener lugar en unidades de actuación urbanizadora y el urbanizable pendiente de desarrollo urbanístico, y si no hubieren de dificultar la ejecución de la ordenación urbanística, podrán autorizarse sobre los terrenos usos y obras justificadas de carácter provisional, que habrán de cesar y de moverse sus instalaciones y edificaciones cuando así lo acordase el Ayuntamiento de Alía, sin derecho a indemnización. El otorgamiento de la autorización y sus condiciones deberán hacerse constar en el Registro de la Propiedad de conformidad con la legislación hipotecaria.

A los efectos de determinar el carácter provisional de los usos e instalaciones y su incidencia en la ejecución del planeamiento habrán de ponderarse los siguientes aspectos:

- La mayor o menor proximidad de la ejecución de las determinaciones del plan atendiendo a su desarrollo previsible.
- El carácter permanente o desmontable de las instalaciones.
- Los costes de instalación y sus posibilidades de amortización en el tiempo.
- La vocación de permanencia de los usos atendiendo a su naturaleza propia, su carácter de temporada o ligado al desarrollo de actividades de naturaleza temporal, u otras circunstancias análogas.

Autorización de obras en relación con las vías públicas

El promotor de una obra o subsidiariamente el propietario del terreno en el que se ejecute la misma, será responsable ante el Ayuntamiento de Alía o en su caso ante la entidad de conservación de la urbanización de que se trate, de los daños que con su ejecución pueda ocasionar en las vías públicas o servicios municipales. Con objeto de garantizar previamente la reparación de los daños que con la ejecución de la obra pueda causarse, el Ayuntamiento podrá exigir la prestación de una fianza, a su favor o al de la entidad conservadora, en cualquiera de las formas admitidas en la legislación local, en proporción a la envergadura de la obra.

Cuando se ejecute una obra en un solar cuya urbanización perimetral esté totalmente terminada, se prohíbe para la ejecución del sótano la invasión del espacio público, con objeto de realizar cualquier tipo de excavación que precise el tipo de estructura utilizado.

Si las obras que se ejecutan pudieran afectar a servicios de carácter general o público, el propietario o titular de la licencia lo comunicará por escrito a las empresas correspondientes o entidades administrativas, con ocho días de antelación al comienzo de las mismas, en cuyo plazo dichas empresas o entidades deberán tomar las medidas oportunas en evitación de daños propios o a terceros, de los que serán responsables si finaliza el plazo anteriormente mencionado sin adoptar dichas medidas.

La obtención de la licencia de obras será requisito previo para la ocupación de la vía pública.

Los escombros y acopios de materiales, no podrán apilarse en la vía pública, ni apoyados en las vallas o muros de cierre. Únicamente cuando en la obra o en el interior de las vallas no se disponga de espacio suficiente,



podrá ocuparse la vía pública con escombros, tierras o materiales de construcción previa obtención de la licencia y el pago anticipado de los derechos establecidos en la correspondiente ordenanza fiscal.

El promotor de una obra o subsidiariamente el propietario del terreno en el que se ejecute cualquier clase de obra, está obligado a conservar todas las partes de la obra o construcción en perfecto estado de solidez, a fin de que no puedan comprometer la seguridad pública.

- Todos los andamios auxiliares de la construcción y grúas torre, deberán ejecutarse bajo dirección facultativa competente y se les dotará de las pre cauciones necesarias para evitar que los materiales y herramientas de trabajo puedan caer a la calle, en la que se colocarán las señales de precaución que en cada caso sean convenientes.

Artículo 2.4.4. Autorizaciones concurrentes

El deber de solicitar y obtener licencia no excluye la obligación de solicitar y obtener cuantas autorizaciones sean legalmente exigibles por los distintos organismos del Estado o de la Junta de Extremadura.

Cuando se presentan solicitudes en que sean necesarias autorizaciones con arreglo a otra legislación específica o se trate de casos como el regulado en el apartado 2 de l art. 180 de la LESOTEX y en el apartado 1 de l art. 2 del Reglamento de Disciplina Urbanística, será de aplicación lo señalado en el apartado 2 de dicho Artículo. La falta de autorización o su denegación impedirá al particular obtener la licencia y al órgano competente otorgarla.

Para la concesión de licencias de actividades clasificadas o sujetas a Evaluación o Autorización Ambiental se estará a lo establecido en el artículo 178 de la LESOTEX.

Artículo 2.4.5. Efectos de la Licencia, Caducidad y Prorroga

De acuerdo con la modificación de l artículo 177 de la LESOTEX, establecida por la Ley 12/2010 de INCE, la obtención de la licencia urbanística legitima la ejecución de los actos y las operaciones, así como la implantación y el desarrollo de los usos y las actividades correspondientes.

En relación a la caducidad y prorroga se estará a lo dispuesto en el artículo 182 de la LESOTEX.

Artículo 2.4.6. Alineación Oficial

La Alineación Oficial se podrá solicitar a efectos de deslinde, parcelación, reparcelación o edificación y tendrá por objeto que el Ayuntamiento, a través de sus servicios técnicos, señale las alineaciones oficiales de las parcelas.

La solicitud deberá ir acompañada de un plano de situación y un plano del solar a una escala mínima de 1:500, con todas las cotas necesarias para determinar su forma, superficie y situación respecto de las vías públicas y fincas colindantes. Acotando los anchos actuales de las calles y las rasantes, debiéndose reflejar también cuantos antecedentes y servidumbres concurren en la parcela, así como las servidumbres urbanísticas con que



cuenta. Caso de encontrar la información aportada conforme con la realidad, la situación será reflejada, por el técnico municipal sobre estos planos y se someterá a su aprobación por el Ayuntamiento. En caso de encontrar disconformidad entre esa información y la realidad, se notificará al solicitante para modificar la solicitud conforme a la realidad fáctica y jurídica.



Sección Segunda. Licencia en Suelo No Urbanizable: Calificación Urbanística

Artículo 2.4.7. Disposiciones Generales

Según lo señalado en el artículo 24 de la Ley 10/2015 de Modificación de la LESOTEX, para el suelo no urbanizable protegido, sólo podrán producirse las calificaciones urbanísticas que sean congruentes con los aprovechamientos que expresamente permita este Plan General.

Los requisitos de los actos y usos de aprovechamiento urbanístico del Suelo No Urbanizable se ajustarán a lo dispuesto en esta Normativa para categoría del mismo y cumpliendo los condicionantes genéricos establecidos en el artículo 26 de la LESOTEX modificado por la LEY 10/2015.

Artículo 2.4.8. Tramitación de la Calificación

En Alía, por contar con una población inferior a los 20.000 habitantes, resulta de aplicación el Decreto 178/2010, de 13 de agosto, por el que se adoptan medidas para agilizar los procedimientos de calificación urbanística sobre suelo no urbanizable.

Para las infraestructuras de redes públicas de comunicaciones electrónicas o telecomunicaciones no se necesitará calificación urbanística.

En consecuencia será aplicable el contenido del artículo 2 de este Decreto, por el que se establece que, para la agilización de los expedientes de calificación urbanística sobre suelo no urbanizable en todas sus categorías

En el caso de actividades sujetas a tramitación ambiental, se integrará en la tramitación urbanística conforme a lo establecido en el artículo 178 de la LESOTEX.

Respecto al abono del correspondiente canon urbanístico, se estará a lo establecido 27.2 de la Ley 10/2015 de Modificación de la LESOTEX.

Artículo 2.4.9. Documentación de la solicitud de Calificación Urbanística

La documentación de solicitud mínima, por duplicado, será la siguiente:

1.- Memoria justificativa del cumplimiento de las condiciones siguientes:

Objeto de la edificación proyectada en relación con la explotación que desarrolla o se proyecte desarrollar en la finca.

2.- Memoria descriptiva de la edificación o instalación para la que se solicita autorización en donde queden claramente especificados los usos previstos, superficies edificadas, alturas, huecos exteriores y distribución interior, así como los tratamientos superficiales, texturas, colores, y materiales a emplear en cerramientos, cubiertas, carpinterías y cualquier elemento exterior.



Superficie ocupada por la edificación y descripción de las características fundamentales de la misma: superficie ocupada en planta, superficie total construida, número de plantas, altura en metros, tipo de cubierta, paramentos exteriores (materiales de fachadas, etc.), sistema de abastecimiento (determinando procedencia del agua) y sistema de saneamiento (señalando destino y tratamiento de los vertidos).

En el caso de que existan otras edificaciones en la finca, indicar, para cada una de ellas: tipología y uso, superficie ocupada por las edificaciones actuales, superficie construida total existente, número de plantas, licencia de obras autorizada y si no la tiene solicitud de legalización de las edificaciones existentes o en su caso, documento público administrativo que indique fecha de antigüedad de las mismas.

Justificación de que no existe posibilidad de formación de núcleo de población (Artículo 18.4 de la LESOTEX).

Se fijará la parte proporcional de terrenos que deban ser objeto de reforestación y el Plan de Restauración para la corrección de los efectos derivados de la actividad.

Aceptación, por parte del Ayuntamiento, de la cesión gratuita de los terrenos que correspondan al municipio en concepto de participación en el aprovechamiento urbanístico otorgado por la calificación, o en su caso, el importe del canon sustitutivo de dicha cesión.

Justificar que para el emplazamiento de los mismos no existe otro suelo idóneo y con calificación urbanística apta para el uso de que se trate.

3.- Plano de situación de la finca con delimitación de esta, recomendándose la utilización del plano 1:10.000 de Clasificación del Suelo de este Plan General.

4.- Plano de localización de las construcciones previstas y existentes en relación con la finca a la escala adecuada, nunca inferior a la 1:5.000. Distancia de la edificación a linderos, núcleo urbano, edificaciones más cercanas (enumerando todas las que se encuentren en un radio 300 m, especificando distancia, tipología y uso de las mismas), carreteras o caminos (designando su código o lugares que comunican), línea de máxima avenida (si procede, porque exista río, cauce o embalse próximo).

5.- Planos de planta, alzado y secciones, acotado, de las edificaciones proyectadas.

6.- Superficie y propiedad de la finca acreditada por fotocopia de la Escritura de propiedad, Nota Simple, Certificado del Catastro (no será válida consulta catastral) o Certificado del Ayuntamiento, y acreditación de derecho bastante para realizar la construcción, edificación o uso del suelo pretendido.

En el caso de que la calificación urbanística corresponda al órgano autonómico el documento de información urbanística deberá venir acompañado de:

- Solicitud de la licencia de obras del promotor ante el Ayuntamiento, en la que venga especificado el nombre, apellidos o en su caso denominación social y domicilio del solicitante.
- Solicitud de calificación urbanística por parte del Ayuntamiento.

Si se trata de una instalación de interés público se tendrán que justificar estos extremos así como la necesidad de su emplazamiento en el medio rural.

Si se trata de una instalación que produzca vertidos residuales al medio circundante de cualquier tipo, se justificará documentalmente la solución de tratamiento y depuración de estos residuos.



Si en el expediente se incluye una vivienda, además de su necesidad para el funcionamiento de la explotación a la que está vinculada, deberá justificarse que con su construcción no se genera riesgo de formación de núcleo de población.

Será imprescindible acompañar la solicitud con la documentación acreditativa del deslinde del dominio público si la finca es colindante con una vía pecuaria, camino, cauce, laguna o embalse público, si la instalación se pretende ubicar a menos de sesenta metros del eje de dicha vía pecuaria marcado en el plano de clasificación del suelo, o si de alguna otra manera queda afectada por la misma.

De estimarlo necesario, tanto el Ayuntamiento de Alía como la Consejería de Agricultura y Medio Ambiente o la de Fomento, podrán solicitar al interesado la aportación de documentación adicional relativa a: la acreditación de la condición de agricultor del peticionario, el Plan de Explotación de la finca, la viabilidad económica de dicha explotación o la corrección de su impacto sobre el medio o a cualquier otro aspecto que se considere necesario para la resolución del expediente.

Una vez otorgada la Calificación Urbanística por la Consejería de Fomento del Gobierno de Extremadura, el Ayuntamiento resolverá sobre la concesión de la licencia de obras. En el caso de que en el expediente de autorización no se hubiere incluido el proyecto completo de la instalación, el solicitante deberá aportar dicho proyecto al Ayuntamiento en un plazo máximo de cuatro meses, pasado el cual se considerará caducada la autorización previa. Dicho proyecto se adecuará a todas y cada una de las determinaciones con que se haya otorgado la autorización, requisito sin el cual la licencia será anulable.

Por otro lado, el decreto 178/2010 de 13 de agosto, por el que se adoptan medidas para agilizar los procedimientos de Calificación Urbanística sobre Suelo No Urbanizable establece las siguientes medidas:

A efectos de la incorporación de informes sectoriales en el procedimiento, bastará para el otorgamiento de la calificación urbanística con la presentación de la copia de solicitud de dichos informes, en cuyo caso la eficacia de dicha calificación quedará condicionada a la obtención y acreditación de los correspondientes informes o resoluciones favorables. En idénticos términos se expresa el artículo 26.3.a de la Ley 10/2015.

Lo dispuesto en el párrafo anterior no será de aplicación a la evaluación de impacto ambiental que resulte preceptiva la cual deberá integrarse con carácter necesario en el procedimiento de calificación urbanística de acuerdo con el artículo 27.2 de la Ley 10/2015 de modificación de la LESOTEX.

De igual forma, la calificación urbanística podrá quedar condicionada a la adaptación del proyecto a condiciones urbanísticas de fácil cumplimiento técnico y que no alteren de forma sustancial la solicitud inicial.

La resolución de calificación urbanística expresará con claridad tanto los informes sectoriales que, en sentido favorable, habrán de incorporarse al expediente como las adaptaciones técnicas exigibles. La documentación que acredite el efectivo cumplimiento de tales condiciones así como los informes sectoriales favorables habrá de presentarse ante el Municipio que tramite el correspondiente procedimiento de licencia urbanística para su incorporación al mismo.

Respecto a trámite de información pública se estará a lo establecido en el artículo 27.2 de la LESOTEX.

A efectos de la reforestación prevista por el artículo 27.1 de la LESOTEX, se estará a lo dispuesto sobre tal extremo en la declaración o informe de impacto ambiental correspondiente en función de las especiales características técnicas o de ubicación de la actuación sujeta a calificación urbanística.



Sección tercera.- Régimen de las edificaciones

Artículo 2.4.10. Obligación Genérica de Conservación

Los propietarios de toda clase de terrenos, urbanizaciones de iniciativa particular, construcciones, edificaciones, carteles e instalaciones publicitarias tienen el deber de mantenerlos en condiciones de seguridad, salubridad, ornato público y decoro, realizando los trabajos y obras precisos para conservarlos o rehabilitarlos, a fin de mantener en todo momento las condiciones requeridas para la habitabilidad o uso efectivo.

A los efectos del apartado anterior, se consideran contenidas en el deber genérico de conservación: los trabajos y obras que tengan por objeto el mantenimiento, consolidación, reposición, adaptación y reforma necesarios para obtener las condiciones de seguridad, salubridad y ornato según los criterios de estas normas.

En tales trabajos y obras se incluirán en todo caso las necesarias para asegurar el correcto uso y funcionamiento de los servicios y elementos propios de las construcciones y la reposición habitual de los componentes de tales elementos o instalaciones.

El deber genérico de conservación de los propietarios de edificios alcanza hasta la ejecución de los trabajos y obras cuyo importe tiene como límite el del contenido normal del deber de conservación.

Sin perjuicio de las obras o medidas de seguridad en tanto sean necesarias, el deber de conservación cesa con la declaración del edificio en estado de ruina, sin perjuicio de que proceda su rehabilitación de conformidad con lo establecido en las presentes Normas.

La situación de fuera de ordenación de un edificio no exonera a su propietario del deber de conservación.

Artículo 2.4.11. Condiciones Mínimas de Seguridad, Salubridad y Ornato.

A los efectos previstos en el artículo anterior se entenderán como condiciones mínimas:

a) En urbanizaciones:

El propietario de cada parce la es responsable del mantenimiento de las acometidas de redes de servicio en correcto estado de funcionamiento.

En urbanizaciones no recepcionadas por el Ayuntamiento de Alía, correrá a cuenta de sus propietarios la conservación de calzadas, aceras, redes de distribución y servicio, del alumbrado y de los restantes elementos que configuren la urbanización.

b) En construcciones:

Condiciones de seguridad: Las edificaciones deberán mantener sus cerramientos y cubiertas estancas al paso del agua y mantener en buen estado los elementos de protección contra caídas.

La estructura deberá conservarse de modo que garantice el cumplimiento de su misión resistente, defendiéndola de los efectos de corrosión y agentes agresores, así como de las filtraciones que puedan lesionar



las cimentaciones deberán conservarse los materiales de revestimiento de fachadas, cobertura y cerramiento de modo que no ofrezcan riesgo a las personas y a los bienes.

Condiciones de salubridad: Deberán mantenerse el buen estado de las instalaciones de agua, gas y saneamiento, instalaciones sanitarias, condiciones de ventilación e iluminación de modo que se garantice su aptitud para el uso a que estén destinadas y su régimen de utilización. Mantendrán tanto el edificio como sus espacios libres con un grado de limpieza que impida la presencia de insectos, parásitos, roedores, y animales que puedan ser causa de infección o peligro para las personas. Conservarán en buen funcionamiento los elementos de reducción y control de emisiones de humos y partículas.

Condiciones de ornato: las fachadas exteriores e interiores y medianeras visibles desde la vía pública, vallas, instalaciones publicitarias y cerramientos de las construcciones deberán mantenerse en buenas condiciones, mediante la limpieza, pintura, reparación o reposición de sus materiales de revestimiento.

c) En instalaciones de otra índole, serán exigibles las condiciones de seguridad, salubridad y ornato de acuerdo con su naturaleza.

d) En solares:

Todo propietario de un solar deberá mantenerlo en las condiciones mínimas de seguridad, salubridad y ornato; para ello, el solar deberá estar vallado, con las condiciones establecidas en estas Normas, protegiéndose de forma adecuada los pozos y elementos que puedan ser causa de accidentes. De igual forma, los solares deberán estar limpios, sin escombros, material de desechos, basura o desperdicios.

Artículo 2.4.12. Deber de Rehabilitación

El deber de rehabilitación será exigible en todo caso a los propietarios de los edificios incluidos en el Catálogo de Bienes Protegidos del presente Plan General y a los edificios sometidos a un régimen de protección cautelar hasta tanto se desarrolle el correspondiente planeamiento especial de desarrollo que determine su catalogación o no.

El coste de las obras necesarias de la rehabilitación forzosa se financiara por los propietarios.

Las obras de rehabilitación deberán tener como finalidad asegurar la estabilidad, durabilidad, el funcionamiento y condiciones higiénicas de los edificios, así como mantener o recuperar el interés histórico, tipológico y morfológico de sus elementos más significativos.

Las órdenes de rehabilitación contendrán las obras mínimas exigibles para garantizar la satisfacción de las finalidades de la misma y el otorgamiento de las ayudas públicas si éstas fueran necesarias por exceder el coste de las obras del contenido económico que el titular está obligado a soportar. La resolución que ordene la rehabilitación incorporará asimismo las obras de conservación que sean exigidas como consecuencia del deber general de conservación del propietario. La efectividad de la orden de rehabilitar no quedará enervada en los casos en que la misma conlleve la realización de obras cuyo coste excediese del importe que los propietarios se encuentran obligado a soportar siempre que se acordase el otorgamiento de ayudas públicas que sufragasen la diferencia.



El incumplimiento de las órdenes de rehabilitación, que a estos efectos integrarán también las de conservación, podrá dar lugar a la ejecución subsidiaria total o parcial de las obras o la imposición de multas coercitivas que correspondan. Pudiendo llegar a la expropiación forzosa del inmueble, en aquellos casos que resulte legítima esta medida de conformidad con la legislación urbanística y de protección del patrimonio histórico para garantizar la conservación de los valores del inmueble o la ejecución de la rehabilitación.

Artículo 2.4.13. Contenido Normal del Deber de Conservación

El contenido normal del deber de conservación está representado por la mitad del valor de una construcción de nueva planta, con similares características e igual superficie útil o, en su caso, de dimensiones equivalentes que la preexistente, realizada con las condiciones necesarias para que su ocupación sea autorizable o en su caso, quede en condiciones de ser legalmente destinada al uso que le sea propio.

Las obras de conservación o rehabilitación se ejecutarán a costa de los propietarios si estuvieran contenidas dentro del límite del deber de conservación que les corresponde, y se complementarán o sustituirán económicamente y con cargo a fondos de la entidad que lo ordene cuando lo rebase y redunde en la obtención de mejoras o beneficios de interés general.

El Ayuntamiento de Alía, de oficio o a instancia de cualquier interesado, deberá dictar órdenes de ejecución de obras de reparación, conservación y rehabilitación de edificios y construcciones deteriorados, en condiciones deficientes para su uso efectivo legítimo, o cuando se pretenda la restitución de su aspecto originario. Para la realización de las obras necesarias se indicará un plazo, que estará en razón a la magnitud de las mismas, para que se proceda al cumplimiento de lo ordenado.

El incumplimiento injustificado de las órdenes de ejecución, habilitará a la Administración para adoptar las medidas establecidas en la legislación urbanística.

El plazo para la realización de las obras de conservación o rehabilitación será el establecido en las órdenes de ejecución. En todo caso dicho plazo no podrán exceder de seis meses para las de conservación, y un año, en las de rehabilitación.

Artículo 2.4.14. Situación Legal de Ruina

Procederá la declaración de la situación legal de ruina de una construcción o edificación en los siguientes supuestos:

- Cuando el coste de las reparaciones necesarias para devolver a la que esté en situación de manifiesto deterioro la estabilidad, seguridad, estanqueidad y consolidación estructurales o para restaurar en ella las condiciones mínimas para hacer posible su uso efectivo legítimo, supere el límite del deber normal de conservación.
- Cuando, acreditando el propietario el cumplimiento puntual y adecuado de las recomendaciones de al menos los informes técnicos correspondientes a las dos últimas inspecciones periódicas, el coste de los trabajos y obras realizados como consecuencia de esas dos inspecciones, sumado al de las que deban ejecutarse a los efectos señalados en el punto anterior, supere el límite del deber normal de conservación,



con comprobación de una tendencia constante y progresiva en el tiempo al incremento de las inversiones precisas para la conservación del edificio.

Artículo 2.4.15. Procedimiento General para la Declaración de Ruina

La incoación de todo expediente de declaración de ruina sobre un bien catalogado, deberá notificarse a la consejería competente en materia de Patrimonio Cultural, que será la que aprecie la conveniencia de la demolición del inmueble, según el Art. 35 de la Ley 2/1999 de Patrimonio Histórico y Cultural de Extremadura.

Corresponderá al Municipio la declaración de la situación legal de ruina, previo procedimiento en el que, en todo caso, deberá darse audiencia al propietario interesado y los demás titulares de derechos afectados.

Cuando el procedimiento se inicie a instancia de los interesados, se hará constar en la petición los datos de identificación del inmueble, certificación del Registro de la Propiedad de la titularidad y cargas del mismo, la relación de moradores, cualquiera que fuese el título de posesión, los titulares de derechos reales sobre el inmueble, si los hubiera, así como el motivo o motivos en que se base la petición de la declaración del estado de ruina.

A la petición de Declaración de Ruina se acompañará:

- Certificado expedido por facultativo competente, conforme a la Ley de Ordenación de la Edificación, en el que justifique la causa de instar la declaración de ruina, con expresa mención a la situación urbanística del inmueble, el nivel de protección en su caso, el estado físico del edificio, año de construcción del edificio, y se acredite así mismo si éste, en el momento de la solicitud, reúne las condiciones de seguridad y habitabilidad suficiente que permitan a sus ocupantes la permanencia en él hasta que se adopte el acuerdo que proceda.
- Memoria con descripción y señalización de las medidas de seguridad que, en razón de los daños descritos, se hubiesen adoptados en el edificio o sean preciso adoptar, y en este caso las razones de su no ejecución.
- A los efectos de constatar la concurrencia de los elementos que definen el supuesto de ruina y, en su caso, la procedencia de la orden de conservación o rehabilitación, se exigirá la presentación de un estudio comparativo entre el coste de las reparaciones necesarias para volver al edificio presuntamente ruinoso la estabilidad, seguridad, estanqueidad y consolidación estructurales y el valor de una construcción de nueva planta, con similares características e igual superficie útil (o, en su caso, de dimensiones equivalentes) que el existente. Este estudio deberá acreditar la tendencia constante y progresiva en el tiempo de las inversiones precisas para la conservación del edificio.

Desde la iniciación de l expediente y hasta que conste la reparación o demolición del edificio, según proceda, deberán adoptarse por l a propiedad, bajo la dirección facultativa de técnico competente, las medidas precautorias, incluidas las obras imprescindibles que procedan, para evitar cualquier daño o peligro en personas y bienes y en general, el deterioro o la caída de la construcción.

Iniciado el expediente, los servicios técnicos municipales, previa visita de inspección, emitirán un informe en el que se determinará si el estado del edificio permite tramitar el expediente en forma contradictoria con citación de l os interesados, o procede la declaración de ruina inminente total o parcial, y en su caso el desalojo.



Si conforme al anterior informe, procede la incoación de expediente contradictorio de ruina, se pondrá de manifiesto al propietario, moradores y titulares de derechos reales sobre el inmueble, para que presenten por escrito los documentos y justificaciones que estimen pertinentes en defensa de sus respectivos derechos, sin perjuicio de la adopción en su caso, de las medidas precautorias propuestas por los servicios técnicos municipales, encaminadas a salvaguardar la seguridad pública y, en especial, la de los ocupantes del inmueble, incluso su desalojo provisional, todo ello a cargo del propietario o propietarios del edificio.

El informe técnico que evalúe si concurren las circunstancias para apreciar el estado de ruina, se extenderá sobre las causas probables que pudieran haber dado origen a los deterioros que presenta el inmueble, a los efectos de motivar, en su caso, la posible existencia de incumplimiento de los deberes de conservación.

Se resolverá el expediente con arreglo a alguno de los siguientes procedimientos:

- Declarar el inmueble en estado de ruina, ordenando la demolición. Si existiera peligro en la demora, la Administración acordará lo procedente respecto al desalojo de los ocupantes.
- Declarar en estado de ruina parte del inmueble cuando esa parte tenga independencia constructiva, ordenando la demolición de la misma y la conservación del resto.
- Declarar que no hay situación de ruina, ordenando las medidas pertinentes destinadas a mantener la seguridad, salubridad y ornato público del inmueble de que se trate, determinando las obras necesarias que deba realizar el propietario.

En la misma resolución se emitirá pronunciamiento sobre el cumplimiento o incumplimiento del deber de conservación de la construcción o edificación. En ningún caso cabrá la apreciación de dicho incumplimiento cuando la ruina sea causada por fuerza mayor, hecho fortuito o culpa de tercero, así como cuando el propietario haya sido diligente en el mantenimiento y uso del inmueble.

La declaración de ruina no es obstáculo para la imposición, en la misma resolución que la declare, de obras o reparaciones de urgencia, y de carácter provisional con la finalidad de atender a la seguridad e incluso salubridad del edificio hasta tanto se proceda a su sustitución o rehabilitación conforme a las previsiones del Plan General y los documentos que lo complementen o desarrollen.

La declaración de ruina no habilita por sí misma para proceder a la demolición sino que requiere la previa aprobación del proyecto de demolición o rehabilitación, que se tramitará de forma simultánea. En la notificación se indicará el plazo en el que haya de iniciarse la demolición o las obras de rehabilitación.

La declaración administrativa de ruina o la adopción de medidas de urgencia por la Administración, no eximirá a los propietarios de las responsabilidades de todo orden que pudieran serles exigidas por negligencia en el cumplimiento de los deberes legales que delimitan desde el punto de vista de la función social la propiedad del inmueble. A tal fin toda incoación de expediente de ruina llevará aparejada la apertura de diligencias previas tendentes a realizar las averiguaciones pertinentes sobre posibles incumplimientos del deber de conservar.

El régimen de la declaración de ruina contradictoria de los edificios catalogados se regirá por lo previsto en el artículo siguiente, siendo de aplicación supletoria las normas del presente artículo en todo aquello que no resulte contradictorio con las especificaciones establecidas en el mismo



En los edificios no catalogados, la declaración de ruina no excluye que pueda acometerse la rehabilitación voluntaria del inmueble.

Artículo 2.4.16. Órdenes de Ejecución de Conservación y Mejora

El Ayuntamiento de Alía podrá dictar órdenes de ejecución de obras de conservación y de mejora en toda clase de edificios para su adaptación al entorno en los casos siguientes:

- a) Fachadas y elementos de las mismas visibles desde la vía pública, ya sea por su mal estado de conservación, por haberse transformado en espacio libre el uso de un predio colindante o por quedar la edificación por encima de la altura máxima y resultar medianeras al descubierto.
- b) Jardines o espacios libres particulares, por ser visibles desde la vía pública.

Los trabajos y las obras ordenados deberán referirse a elementos ornamentales y secundarios del inmueble. Podrán imponerse asimismo las necesarias medidas para el adecuado adecentamiento, ornato o higiene y la retirada de rótulos y elementos publicitarios instalados en fachadas o en paneles libres por motivos de ornato.

Las obras se ejecutarán a costa de los propietarios si estuvieran contenidas en el límite del deber normal de conservación que les corresponde, y se complementará o se sustituirán económicamente con cargo a fondos del Ayuntamiento cuando lo rebasen y redunden en la obtención de mejoras de interés general.



CAPÍTULO 5. DISCIPLINA URBANÍSTICA

Artículo 2.5.1. Protección de la Legalidad Urbanística

Los actos de uso del suelo y subsuelo realizados sin licencia o sin ajustarse a sus determinaciones, darán lugar a la adopción de las medidas de protección de la legalidad, urbanística y disciplinaria previstas en la legislación vigente.

La legalidad urbanística se defenderá con los medios legalmente previstos en el Capítulo V de la LESOTEX y el Título II del Reglamento de Disciplina Urbanística.

Las infracciones urbanísticas, se corregirán mediante la incoación de expediente sancionador, conforme establece en el Capítulo VI de la LESOTEX y el Art. 65 del Reglamento de Disciplina Urbanística. Al expediente se dará el trámite previsto en los artículos 133 y siguientes de la Ley de Procedimiento Administrativo.

De acuerdo con el artículo 62 del Reglamento de Disciplina Urbanística y el 199 de la LESOTEX, en ningún caso la infracción urbanística puede suponer un beneficio económico para el infractor.

Cuando la suma de la sanción impuesta y del coste de las actuaciones de reposición de los bienes y situaciones a su primitivo estado, arroja una cifra inferior a dicho beneficio, la diferencia será objeto de decomiso. En los casos en que la restauración del orden urbanístico infringido no exigiera actuación material ninguna, ni existieran terceros perjudicados, la sanción que se impusiera al infractor no podría ser inferior al beneficio obtenido con la actividad ilegal.

Artículo 2.5.2. Inspección Urbanística

La inspección urbanística se regula en los artículos 189 y 190 de la LESOTEX.

Los inspectores comprobarán el cumplimiento de las condiciones exigidas, de todo tipo, en las obras radicadas en el término municipal.

Todas las obras que necesitan licencia previa estarán sujetas a revisión y en todo momento podrán efectuarse inspecciones por los servicios municipales o autonómicos, pudiendo ser paralizadas parcial o totalmente, en caso de no ajustarse a las condiciones de licencia.

Artículo 2.5.3. Infracciones Urbanísticas

Se consideran infracciones urbanísticas:

- La vulneración del ordenamiento urbanístico en el otorgamiento de una licencia u orden de ejecución.
- Las actuaciones que, estando sujetas a licencia u otra autorización administrativa de carácter urbanístico, se realizasen sin obtención de éstas.

Y en general, la vulneración de las prescripciones de la normativa de este Plan General.

Sus grados en función de la gravedad de la infracción vienen establecidos en el artículo 198 de la LESOTEX.

**Artículo 2.5.4. Actuaciones clandestinas e ilegales**

Para las obras, construcciones e instalaciones y de más operaciones y actividades, incluidos los usos que se ejecuten sin contar con los actos legitimadores previstos en esta ley, o cuando contando con ellos se realicen en disconformidad de la ordenación territorial y urbanística, la Alcaldía ordenará su suspensión y procederá según lo estipulado en los artículos 193 al 206 de la LESOTEX.

Artículo 2.5.5. Incidencia del Plan General sobre las edificaciones existentes

Los edificios e instalaciones erigidas con anterioridad a la aprobación definitiva del presente documento que resultasen disconformes con las determinaciones sobre calificación, tipología o condiciones de edificación o alineación, serán consideradas como fuera de ordenación.

No obstante este Plan, de acuerdo con el contenido del artículo 79.1.b de la LESOTEX, diferencia en el régimen de fuera de ordenación los siguientes niveles de intensidad:

FUERA DE ORDENACIÓN INTEGRAL, correspondiente a las situaciones de total incompatibilidad con el planeamiento.

FUERA DE ORDENACIÓN PARCIAL, correspondiente a las situaciones parcialmente compatibles con el planeamiento.

1. Régimen de Incompatibilidad Total por fuera de ordenación integral.

a) Definición.

Tienen la consideración de "fuera de ordenación integral por incompatibilidad total", aquellos edificios o instalaciones que cuentan con una incompatibilidad con las determinaciones de este Plan por encontrarse en alguno de los siguientes supuestos:

1º. En los casos en los que las edificaciones o instalaciones se localicen en terrenos en los que el planeamiento prevea un destino público de espacios libres, equipamiento, red viaria o sistemas de infraestructuras.

No obstante, no se integran en este régimen de fuera de ordenación de Incompatibilidad Integral, los supuestos en los que la previsión de una corrección de alineación pública no afecte a la edificación implantada en la parcela.

2º. En los casos en los que se encuentre la edificación o parcela destinada a un uso o actividad considerada incompatible con el modelo territorial o bien con el medio urbano conforme a la regulación establecida en estas Normas. No obstante, si puede ser objeto de medidas de corrección de sus impactos ambientales les será aplicable el régimen de fuera de ordenación previsto en el número 2.

3º. En aquellos casos, en los que estando la edificación en un mal estado de consolidación de modo que sea susceptible de ser declarada en ruina, además la misma fuera disconforme con el uso, alineación o altura determinados por el presente Plan en los planos o fichas.

b) Intervenciones.



El régimen de Fuera de Ordenación Integral determina que en los edificios, construcciones e instalaciones no podrán realizarse obras de consolidación, aumento de volumen, modernización o incremento de su valor de expropiación; pero sí las obras de reparación y conservación que exija la estricta conservación de la habitabilidad o la utilización conforme a su destino.

Cualesquiera otras obras, excepto las de demolición serán ilegales y nunca podrán dar lugar a incremento del valor de las expropiaciones.

c) Usos.

Se tolerarán la continuidad de los usos existentes a los que se destina la edificación al tiempo de la entrada en vigor del Plan, sin perjuicio de la exigibilidad del cumplimiento de las condiciones de corrección de impacto establecidas por la legislación medioambiental. No obstante, en el régimen de fuera de ordenación integral, las edificaciones existentes en buen estado y que se encuentren construidas de conformidad con las previsiones del planeamiento vigente en el momento de su materialización, podrán ser destinadas a nuevos usos no molestos siempre que la actividad tenga carácter provisional y para su puesta en funcionamiento no se precise ejecutar obras de reforma; admitiéndose excepcionalmente las de acondicionamiento en todo caso sometidas a previa renuncia del mayor valor de expropiación.

2. Régimen de fuera de ordenación parcial.

a) Definición.

Se considerarán en régimen de "fuera de ordenación parcial" por incompatibilidad parcial los edificios que presenten alguna disconformidad con el uso admitido o con los parámetros de altura, ocupación, edificabilidad o parcela mínima establecidos por este Plan en la regulación establecida en cada una de las Zonas de Ordenanzas.

Las parcelas existentes con superficie, frente y fondo inferiores a los mínimos establecidos no tendrán la condición de fuera de ordenación, asimismo ninguna de las parcelas existentes será considerada No Edificable, por causa de su superficie así como de sus dimensiones de frente y fondo. Su existencia y titularidad debe acreditarse mediante algún Documento Público.

b) Intervenciones.

En el régimen de fuera de ordenación parcial, se podrán autorizar en los edificios y construcciones, además de las intervenciones de mera conservación y consolidación, las obras de acondicionamiento (mejora de habitabilidad) que no supongan reforma o generen aumento de volumen edificable ni incremento de su valor de expropiación.

No obstante, en los casos que a continuación se enumeran, se admitirán incluso las obras de rehabilitación destinadas a la mejora y redistribución interior de la edificación siempre que no generen aumento del volumen edificable ni incremento de su valor de expropiación. Este régimen de intervención excepcional será aplicable en los siguientes supuestos:

Los edificios que presenten una disconformidad de alturas con la establecida en el planeamiento con una divergencia no superior a una planta de las máximas establecidas por el Plan.



Cuando la disconformidad únicamente afecta a las condiciones de ocupación o edificabilidad.

c) Usos.

Se tolerarán la continuidad de los usos existentes a los que se destina la edificación al tiempo de la entrada en vigor del Plan, sin perjuicio de la exigibilidad del cumplimiento de las condiciones de corrección de impacto establecidas por la legislación medioambiental.

En los edificios y construcciones sometidos al régimen de fuera de ordenación parcial podrá autorizarse nuevos usos siempre que los mismos sean permitidos conforme a la calificación asignada a los terrenos por el Plan, pudiendo incluso realizarse obras de adaptación con expresa renuncia del mayor valor que pudiera generar el cambio de uso.

En aquellos ámbitos de unidades de actuación urbanizadora del suelo urbano no consolidado o del suelo urbanizable que tengan por finalidad la renovación integral del territorio, en los que a la entrada en vigor del Plan se estén desarrollando mayoritariamente actividades económicas, cuando las edificaciones o usos existentes resulten incompatibles con las nuevas determinaciones del planeamiento, y hasta tanto no se inicie la actividad de ejecución, se permitirá el normal desenvolvimiento de la actividad, podrán realizarse en las edificaciones existentes obras de conservación y consolidación, incluso las de mejora que no generen aumento de volumen y las de adaptación por cambio de usos, siempre que en cualquiera de los supuestos anteriores no incremente el valor de la indemnización en el procedimiento de desarrollo y gestión, con aceptación previa de esta condición a la concesión de la licencia.

De forma transitoria, se considerarán en situación análoga al régimen de Fuera de Ordenación Parcial establecido en el número 2 anterior, los edificios e instalaciones emplazados en cualquier clase de suelo que se hubieran implantado sin licencia, de forma clandestina, y que pudiendo ser legalizados conforme a las determinaciones de las presentes normas, no se haya procedido a ello. La aplicación del régimen de Fuera de Ordenación en estos casos será exigible hasta tanto no se proceda a la regulación de la edificación mediante la obtención de licencia de legalización o declaración de compatibilidad, y el cumplimiento de los deberes urbanísticos vinculados a cada una de las clases de suelo.

Tendrán la consideración de fuera de ordenación parcial las partes de las edificaciones o elementos impropios que se hallasen disconformes con las condiciones genéricas de las Normas de orden estético, higiénico o de seguridad; o porque alguno de sus elementos constructivos u ornamentales (materiales, colores, carpinterías, cerramientos, publicidad, decoraciones, etc.), sean disconformes con dichas condiciones, en ellos podrán realizarse las obras de conservación y consolidación, permitiéndose incluso las de restauración y mejora con incremento de volumen siempre que de forma simultánea se realicen las alteraciones oportunas, obras de adaptación, supresión o sustitución de dichos elementos singulares disconformes, para que el edificio recupere o adquiera las condiciones suficientes de adecuación al ambiente y a su grado de protección exigibles por las presentes Normas.

Las precedentes tolerancias de este artículo no se podrán considerar en ningún caso como un derecho asumido o dispensación del cumplimiento en la obligatoriedad y ejecutividad de estas Normas Urbanísticas, por estar objetivamente previstas de modo general para la preservación y la mejora del patrimonio urbano edificado, sin perjuicio de que, cuando fuese inevitable la declaración del estado ruinoso de las construcciones, la nueva edificación prevista o su reedificación, se haga en plena conformidad con las condiciones del planeamiento de estas Normas.

**Artículo 2.5.6. Ordenes de Ejecución**

El Ayuntamiento de Alía podrá dictar, en el ámbito de sus respectivas competencias, órdenes de ejecución de actos, operaciones y actividades regulados por la ordenación territorial y urbanística con el fin de preservar las disposiciones, principios y valores contenidos y proclamados en dicha ordenación.

Las órdenes de ejecución tienen carácter ejecutivo. El Ayuntamiento podrá suplir la actividad del destinatario mediante los medios de ejecución forzosa previstos en la legislación de régimen jurídico de las Administraciones Públicas y procedimiento administrativo común.

El Ayuntamiento podrá dictar órdenes de ejecución en los supuestos de incumplimiento del deber de conservación, o en el de realización de actos o desarrollo de usos no previstos o no permitidos por la ordenación urbanística.

Las órdenes de ejecución reunirán los requisitos relacionados en el artículo 191 de la LESOTEX.



TÍTULO III.- ORDENACIÓN DE CARÁCTER ESTRUCTURAL

CAPÍTULO 1. REGIMEN URBANÍSTICO DEL SUELO Y LAS EDIFICACIONES

Sección primera.- Régimen urbanístico del suelo

Artículo 3.1.1. Clases de Suelo

La clasificación del suelo constituye la división básica en orden al régimen urbanístico y gestión del mismo. Consiste en la división del territorio municipal, en base a la situación física de cada suelo y a su relación respecto al desarrollo urbanístico previsto.

El presente Plan General Municipal clasifica el suelo del término municipal en Suelo Urbano, Suelo Urbanizable y Suelo No Urbanizable, según la delimitación definida en los planos de ordenación de este Plan General.

Esta clasificación constituye la división básica del suelo a efectos urbanísticos y determina los regímenes específicos de aprovechamiento y gestión que les son de aplicación según se detalla en las normas articulares que les corresponda.

Artículo 3.1.2. Régimen de los usos

La calificación del suelo consiste en la asignación a las diversas áreas de los usos urbanísticos y de las intensidades de los mismos. Esta asignación tiene un carácter estructural.

Se entiende por uso global el uso genérico predominante asignado a una zona de ordenación urbanística, correspondiente a las actividades y sectores básicos:

1.- Uso Residencial (R).

Es aquel uso que se establece en edificios destinados al alojamiento permanente de las personas.

2.- Uso Terciario (T).

Es uso de servicio terciario el que tiene por finalidad la prestación de servicios al público, a las empresas y a los organismos, tales como los servicios de alojamiento temporal, comercio al por menor en sus distintas formas, información, administración, gestión, actividades de intermediación financiera, seguros y otras, etc.



3.- Uso Industrial (I).

Es aquel uso que comprende las actividades destinadas a la obtención, elaboración, transformación y reparación de productos.

4.- Uso Dotacional (D).

Es aquel uso que comprende las actividades destinadas a dotar al ciudadano de los equipamientos y servicios necesarios para garantizar el funcionamiento de la ciudad y del sistema urbano, así como de su regulación administrativa, educación y cultura, salud, asistencia y bienestar social.

El uso tendrá un carácter pormenorizado o detallado, el correspondiente a las diferentes tipologías en pueden desagregarse los usos globales para cada zona o parce la, del suelo urbano ordenado directamente por el Plan General.

Los instrumentos de ordenación subordinados asignarán pormenorizadamente los usos a las áreas de Suelo Urbanizable y a las de Suelo Urbano que no ordene directamente el Plan General Municipal. Los usos pormenorizados detallan el emplazamiento, condiciones y características de los usos globales.

En Suelo No Urbanizable, el Plan General Municipal regula las actividades y usos permitidos o autorizables a cada categoría de Suelo No Urbanizable, distinguiendo entre actividades y usos no constructivos y aquellos otros que conllevan acciones edificatorias.

La regulación de usos urbanos aparece regulada dentro del TÍTULO IV Ordenación Detallada, Capítulo 1 Condiciones Generales de los Usos de este Plan General, de los que las consideraciones relativas a Usos Globales, Usos Compatibles y prohibidos, forman parte de las determinaciones contenidas en la Ordenación Estructural, y los usos pormenorizados y principales formaran parte de la ordenación detallada:

a) Usos globales y usos pormenorizados:

Por su grado de determinación en los distintos instrumentos de planeamiento los usos pueden ser: Globales y Pormenorizados.

Uso Global es aquel que el Plan General Municipal asigna con carácter dominante a un sector de suelo, correspondiendo a sectores básicos.

Uso Pormenorizado es aquel que el Plan General Municipal asigna a un área o sector de Suelo, correspondiente a las distintas tipologías edificatorias en las que pueden desagregarse los usos globales.

b) Uso principal, usos compatibles y usos prohibidos:

Por la idoneidad para su localización un uso puede ser considerado según esta normativa como: uso principal, uso complementario y uso prohibido.

Uso Principal; Es aquel de implantación prioritaria en una determinada zona del territorio, es decir, el que dispone de mayor superficie edificable computada en metros cuadrados de techo.

Por tanto, se considera dominante y podrá servir de referencia en cuanto a la intensidad admisible de otros usos como fracción, relación o porcentaje de él.



Uso Compatible; Es aquel que puede coexistir con el uso mayoritario sin perder ninguno de ellos las características y efectos que le son propios. Todo esto, sin perjuicio de que su necesaria interrelación obligue a una cierta restricción de la intensidad relativa de los mismos respecto del uso mayoritario.

Uso Prohibido; Es aquel que por su incompatibilidad por sí mismo o en su relación con el uso mayoritario debe quedar excluido del ámbito que se señala. Su precisión puede quedar establecida bien por su expresa definición en la zona que se trate, o bien por su exclusión al quedar ausente en la relación de usos mayoritarios y compatibles.

La intensidad de cada uso es la cantidad del mismo admitida por el Plan y se expresa a través de parámetros reguladores de sus condiciones y características de implantación.

Artículo 3.1.3. Régimen de los sistemas generales y locales

Constituyen los Sistemas, los elementos cuya finalidad es asegurar el adecuado desarrollo y funcionamiento del fenómeno urbano.

Se establecen con independencia de la clasificación del suelo en que se implantan, y en función del ámbito de influencia que tengan se dividen en Sistemas Generales y Sistemas Locales:

Sistema General: Es la dotación integrante de la ordenación estructural establecida por el Plan, compuesta por los elementos determinantes para el desarrollo urbanístico y, en particular las dotaciones básicas de comunicaciones, espacios libres y equipamientos comunitarios, cuya finalidad y servicio abarcan más de una actuación urbanizadora. Tienen siempre condición de bien de dominio público.

Los terrenos integrantes de esta clasificación y que así figuren grafados en los planos correspondientes a la Ordenación Estructural, pasarán a Dominio Público, su utilización será libre y no podrán ocuparse con instalaciones que suponga una limitación al uso público.

La ejecución de las obras e instalaciones en los sistemas generales deberá llevarse a cabo de acuerdo con las condiciones, plazos y prioridades previstos en el Plan General y exigirá la efectiva coordinación de las actuaciones e inversiones públicas y privadas, según los casos, en consonancia con las previsiones que en este sentido establece el Plan.

En todo caso, la expropiación u ocupación directa de los sistemas generales deberá tener lugar dentro de los cinco años siguientes a la aprobación del planeamiento de ordenación que legitime la actividad de ejecución.

La ejecución de los sistemas generales comprenderá las obras de urbanización y edificación que sean adecuadas en cada caso.

La ejecución de las obras o instalaciones de los sistemas generales será acometida, en todo caso, de acuerdo con las previsiones del Plan y con base en las siguientes determinaciones:

Por la Administración, de acuerdo con sus competencias y en los términos que se regula por la legislación de Régimen Local y Urbanística.

La actividad administrativa de ejecución podrá gestionarse de forma tanto directa, como indirecta mediante atribución a un particular en la condición de agente urbanizador.



Por la Administración Pública y los particulares, de acuerdo con las determinaciones que al respecto contenga el Plan General.

Podemos clasificar los sistemas generales según su uso en la siguiente distribución:

Sistema General de Comunicaciones Interurbanas:

Constituido por las vías de tráfico más intenso, y que sirven de interconexión de los núcleos urbanos. Está integrado por la red de carreteras: Nacional, Autonómica, provincial y Local.

Sistema General de Infraestructuras:

Constituido por los siguientes elementos:

- Captaciones, sondeos, depósitos de agua potable.
- Depuradoras y red general de abastecimiento de agua potable.
- Colectores generales y depuradoras de aguas residuales.
- Redes eléctricas de alta tensión y centros de transformación para suministro público.

Sistema General de Equipamiento comunitario:

Constituido por los terrenos edificios y elementos asignados a alguno de los siguientes usos dotacionales, y que así figuren expresamente recogidos en los correspondientes planos de Ordenación Estructural y siempre que sean todos ellos de titularidad y dominio público:

- Centros de enseñanza o investigación.
- Centros o instalaciones para la práctica deportiva.
- Centros sanitarios en todos sus grados
- Centros Asistenciales, no específicamente sanitarios.
- Centros culturales.
- Administrativo público.
- Mercado de abastos y centros de comercio básico.
- Servicios urbanos.
- Alojamiento de grupos sociales. Excluido el uso hotelero.
- Cementerio.
- Tanatorio.

Sistema General de Espacios Libres:

Constituido por los terrenos destinados al esparcimiento, reposo, recreo y salubridad de la población y a mejorar las condiciones estéticas de la ciudad.

Sistema Local: Dotación complementaria de los sistemas generales e integrante de la ordenación detallada. Tienen siempre la condición de bien de dominio público.



Las dotaciones locales son los terrenos destinados al sistema viario, de espacios libres, de equipamientos y de servicios que no tienen carácter de Sistema General.

Los terrenos destinados a dotaciones locales, se obtienen:

- a) Cuando estén incluidas o adscritas a Sectores de Suelo Urbanizable o Unidades de Actuación, mediante cesión obligatoria y gratuita a través de los procedimientos equidistributivos previstos para el desarrollo de la actividad de ejecución, así como por expropiación u ocupación directa cuando se precise su adquisición anticipada.
- b) En los restantes supuestos, mediante reparcelación voluntaria, en virtud del correspondiente acuerdo de cesión, venta o distribución, así como por expropiación u ocupación directa.

Los terrenos destinados a dotaciones locales, pendientes de obtención, se obtendrán mediante la culminación de la gestión que en ellos se determina.

Artículo 3.1.4. Régimen urbanístico de la propiedad del suelo

La clasificación, y en su caso, la calificación urbanística del suelo otorgado por este plan general, a los terrenos, construcciones y edificaciones delimita el derecho de propiedad según establece la LESOTEX.

Derechos generales de los propietarios del suelo.

Forman parte del contenido urbanístico del derecho de propiedad del suelo los derechos establecidos en el artículo 13 de la LESOTEX.

Deberes generales de los propietarios del suelo.

Forman parte del contenido urbanístico del derecho de propiedad del suelo los deberes establecidos en el artículo 14 de la LESOTEX.

Artículo 3.1.5. Áreas de Reparto

Las áreas de reparto constituyen ámbitos territoriales comprensivos de suelo urbano no consolidado o de suelo urbanizable delimitadas de características homogéneas para la determinación de correspondiente aprovechamiento medio a los efectos de contribuir a una mejor distribución de los beneficios y cargas derivadas del planeamiento y que permite fijar el aprovechamiento urbanístico de referencia para establecer el aprovechamiento subjetivo perteneciente a los propietarios de suelo así como concretar el derecho de recuperación de plusvalías que por ministerio de la ley pertenece a la Administración Urbanística Actuante.

Artículo 3.1.6. Aprovechamiento Urbanístico

Aprovechamiento objetivo o real es la cantidad de metros cuadrados de construcción no destinada a dotaciones públicas, cuya materialización permite el presente Plan General o los instrumentos que lo desarrollen



sobre un terreno apto para la edificación conforme al uso, tipología edificatoria y edificabilidad atribuidos a l mismo. En l os ámbitos en los que se delimita Área de Reparto, el aprovechamiento objetivo se expresa de forma homogeneizada o ponderada contabiliza en unida des de aprovechamiento urbanístico referidos a un metro cuadrado de la edificabilidad correspondiente al uso y tipología característico.

Aprovechamiento subjetivo (o aprovechamiento susceptible de apropiación): la cantidad de metros cuadrados edificables que expresa el contenido urbanístico lucrativo a que tiene derecho el propietario de un solar, una parcela o una unidad rústica apta para la edificación, cumpliendo los deberes legales y sufragando el coste de las obras de urbanización que correspondan. El aprovechamiento subjetivo es el porcentaje del aprovechamiento medio que, para cada caso, determina esta Ley. Está fijado en la actualidad en el 90% del objetivo.

Aprovechamiento medio es la edificabilidad unitaria (superficie construible del uso y tipología edificatoria característicos o predominante) para todos los terrenos comprendidos en una misma del área de reparto o ámbito espacial de referencia. El aprovechamiento medio se define por el presente Plan General para cada área de reparto o ámbito espacial de referencia en que se divide el suelo urbano no consolidado y urbanizable, no pudiendo ser modificado por ningún otro instrumento de ordenación.

Con carácter general, a los efectos del cálculo y fijación del Aprovechamiento Medio, así como para la concreción y determinación de las unidades de aprovechamiento urbanístico que contenga un instrumento de planeamiento (Plan Parcial, Plan Especial) o un proyecto de reparcelación, se establecen los siguientes coeficientes de homogeneización, cuya procedencia figura en la Memoria Justificativa integrante de este Plan General:

USO GLOBAL Y PORMENORIZADO PRINCIPAL	COEFICIENTE DE HOMOGENIZACIÓN
RESIDENCIAL (VIVIENDA COLECTIVA)	1,00
RESIDENCIAL (UNIFAMILIAR)	1,10
RESIDENCIAL (V.P.O.)	0,80
INDUSTRIAL	0,90
TERCIARIO (EDIFICIO EXCLUSIVO)	1,00
TERCIARIO (EDIFICIO COMPARTIDO)	0,75
DOTACIONAL PRIVADO	1,00

Artículo 3.1.7. Régimen del Subsuelo

El uso urbanístico del subsuelo se acomodará a las previsiones de este Plan, quedando en todo caso su aprovechamiento subordinado a las exigencias del interés público y de implantación de instalaciones,



equipamiento servicios de todo tipo. De igual forma, la necesidad de preservar el patrimonio arqueológico soterrado, como elemento intrínseco del subsuelo, delimita el contenido urbanístico de los terrenos y condiciona la adquisición y materialización del aprovechamiento urbanístico atribuido al mismo por el instrumento de planeamiento.

Estará legitimado para adquirir el aprovechamiento urbanístico atribuido por el planeamiento al subsuelo quien lo esté para el suelo vinculado al mismo, sin perjuicio del ajuste de aprovechamientos urbanísticos que deba realizarse. No obstante, en las zonas donde pudieran surgir yacimientos arqueológicos en suelo urbano y urbanizable, el aprovechamiento subjetivo al subsuelo únicamente se genera cuando no existan afecciones derivadas de la protección del patrimonio arqueológico.

Sin perjuicio de la aplicación preferente de las normas particulares, el aprovechamiento del subsuelo no computa a efectos de la edificabilidad.

En el suelo urbano no consolidado y en el urbanizable, la cesión obligatoria de los terrenos destinados a usos públicos por el planeamiento conlleva igualmente la cesión del subsuelo a él vinculado.

CAPÍTULO 2. RÉGIMEN GENERAL DEL SUELO URBANO

Artículo 3.2.1. Definición de Suelo Urbano

Tienen la consideración de Suelo Urbano los terrenos que se encuentren en las siguientes circunstancias, según lo establecido en el artículo 9 de la LESOTEX:

- a) Formar parte de un núcleo de población existente o ser integrables en él y estar ya urbanizados, contando, como mínimo, con acceso rodado por vía urbana municipal, abastecimiento de aguas, suministro de energía eléctrica y evacuación de aguas residuales.
- b) Estar ya consolidados por la edificación al menos en las dos terceras partes del espacio servido efectiva y suficientemente por las redes de los servicios generales enumerados en la letra anterior.
- c) Encontrarse completamente urbanizados en ejecución del planeamiento urbanístico y de conformidad con sus determinaciones.

Dentro del suelo urbano el Plan General Municipal de Alía distingue las siguientes categorías:

- Suelo Urbano Consolidado.
- Suelo Urbano No Consolidado.

**Artículo 3.2.2. Suelo Urbano Consolidado.**

Corresponden a terrenos sobre los que no se impone ninguna obligación especial de desarrollo del planeamiento o de gestión, por lo que podrán aprobarse proyectos u otorgarse licencias directamente, por encontrarse en alguna de las siguientes situaciones:

- Urbanizados de forma completa con todos los elementos precisos para merecer la atribución de suelo urbano y la condición de solar.
- Urbanizados con nivel suficiente para atribuirle la consideración de suelo urbano, a pesar de que carezcan de algunos de las condiciones complementarias para merecer la condición de solar siempre que éstas puedan realizarse mediante actuaciones edificatorias.

Artículo 3.2.3. Suelo Urbano No Consolidado.

De acuerdo con la definición establecida en el artículo 9.2 de la LESOTEX. Incluyen suelos susceptibles de contener edificación, pero en los que la concesión de la licencia deberá estar precedida de la aprobación de alguna figura de Planeamiento o Gestión en relación a culminar algún proceso de equidistribución o reparcelación, por encontrarse en alguna de las siguientes circunstancias:

Cuando resulten clasificados como Suelo Urbano por encontrarse integrados en un núcleo de población, y pese a contar con los servicios generales de urbanización, este Plan General establezca alguna de las siguientes decisiones:

- Sean sometidos a operaciones de reforma interior o renovación urbana, incluidas las dirigidas exclusivamente al establecimiento de dotaciones de cesión obligatoria y gratuita, que deban ejecutarse mediante unidades de actuación urbanizadora.
- Requieran la mejora o que se complete su urbanización o red dotacional, porque su nivel actual no alcanza los niveles adecuados, ya sea en proporción o calidad, a los usos urbanos e intensidades asignados por este Plan.
- Sean ámbitos en las que el Plan atribuya a los usos preexistentes un aprovechamiento o un aprovechamiento superior, que por su incremento requiera la delimitación de una unidad de actuación continua o discontinua para la obtención de las dotacionales precisas para mantener la proporcionalidad de usos públicos y asegurar la distribución de beneficios y cargas.
- Cuando resulten clasificados como suelo urbano por el criterio de consolidación por la edificación, y pese a contar con capacidad para acceder a los servicios generales de infraestructuras, la urbanización existente no cuente con todos los servicios, infraestructuras y dotaciones públicas precisos, o unos u otras no tengan la proporción o las características adecuadas para servir a la edificación que sobre ellos exista o se haya de construir.



El presente Plan General delimita los ámbitos del Suelo Urbano No Consolidado en los Planos de Ordenación Estructural, mediante el señalamiento del perímetro indicativo de Unidades de Actuación Urbanizadora y Áreas de Planeamiento Incorporado.

Se han considerado los siguientes diferenciados por usos:

Identificación		Superficie (m ²)	Número aproximado viviendas
		Residencial	U.A. 1-R
	U.A. 2-R	7.384	25
	A.P.I.1	4.603,56	16
	A.P.I.2	5.460,20	19
Total Residencial		21.097,76	
Industrial	U.A. 3-I	8.350	-
	A.P.I.3	90.226,1	-
Total Industrial		98.576,1	-



CAPÍTULO 3. RÉGIMEN GENERAL DEL SUELO URBANIZABLE

Artículo 3.3.1. Definición de Suelo Urbanizable

Constituye el Suelo Urbanizable el terreno que, encontrándose en situación básica de suelo rústico, el Plan General adscribe, mediante su delimitación y oportuna clasificación, para poder ser objeto de actuación de transformación urbanizadora y edificatoria, en las condiciones y términos prescritos por la ley y determinados por este Plan.

La clasificación de suelo urbanizable determina la vinculación de los terrenos al destino final previsto por el Plan, pero la legitimación de la transformación precisa para la actualización de dicho destino requiere la aprobación del Programa de Ejecución correspondiente, que delimite el ámbito específico o concreto de la actuación urbanizadora y establezca las condiciones para su realización.

Artículo 3.3.2. Determinaciones estructurales del PGM para Suelo Urbanizable

El presente Plan General contiene las determinaciones de ordenación estructural y las detalladas precisas y suficientes para garantizar la adecuada inserción de los sectores en el modelo territorial, formando parte necesaria de su estructura general y destinados a absorber con razonabilidad y suficiencia las necesidades de suelo urbanizado apto para la edificación según las proyecciones, dimensiones y características del desarrollo urbano del municipio previstas durante la vigencia mínima del Plan General, que a estos efectos se considera de quince años, mediante su desarrollo directo o en virtud de Planes Parciales de Ordenación.

Para la determinación de la estructura general y desarrollo del Suelo Urbanizable en el presente Plan se establecen las siguientes determinaciones de ordenación estructural:

- La delimitación de los terrenos pertenecientes al suelo urbanizable, así como la delimitación de los sectores y la identificación de los Sistemas Generales que no estando incluidos en los sectores, se adscriban a la gestión de las áreas de reparto del Suelo Urbanizable.
- Las que identifican la Red Básica de Reserva Dotacional Pública en Suelo Urbanizable, constituida por el Sistema General de Espacios Libres, el Sistema General de Comunicaciones, el Sistema General de Equipamientos y las Redes de Infraestructuras Básicas.
- También se integran en la Red Básica, y con el carácter de determinación estructural, aquellos otros equipamientos y vías públicas identificados en el interior de los Sectores que, aun no teniendo el carácter de Sistemas Generales, por su dimensión o posición estratégica se entiendan vinculantes como elementos estructurantes del desarrollo urbanístico.
- Las relativas al establecimiento de los usos globales, densidades y edificabilidades máximas de cada Sector, y las que diferencian las zonas de ordenación territorial y urbanística en su interior.



- La delimitación de las Áreas de Reparto del Suelo Urbanizable así como la fijación del coeficiente de aprovechamiento medio de las mismas, incluyendo la determinación del aprovechamiento objetivo de cada sector a los efectos del cálculo del Aprovechamiento Medio.
- La reserva de viviendas sujetas a algún régimen de protección pública establecidas para cada sector con uso residencial.
- Los objetivos y criterios de ordenación que de ben guiar l a formulación de los Planes Parciales de cada sector sin ordenación detallada completa, que pueden contener la identificación de sistemas locales estructurantes o vinculantes, la distribución genérica de la edificabilidad entre los diversos usos y tipologías dominantes y compatibles y la fijación de incompatibilidades de usos o tipologías.

Artículo 3.3.3. Sectores de Suelo Urbanizable

Este Plan General clasifica como Suelo Urbanizable cinco sectores del territorio municipal.

Identificación		Superficie (m ²)	
		Superficie (m ²)	Número máximo viviendas
Residencial	S.URB. 1 – I	27.948	
	S.URB. 2 - R	28.968	98
	S.URB. 3 – R	10.286	35
	S.URB. 4 – R	9.370	35
	S.URB. 5 - R	15.646	52
Total Suelo Urbanizable Residencial		92.218	220

**CAPÍTULO 4. RÉGIMEN GENERAL DEL SUELO NO URBANIZABLE****Artículo 3.4.1. Definición de Suelo No Urbanizable.**

Constituyen el Suelo no Urbanizable:

a) Los terrenos sometidos a algún régimen especial de protección de acuerdo con la Ley 15/2001, de 14 de diciembre, del Suelo y Ordenación Territorial de Extremadura; la Ley 8/1998, de 26 de junio, de Conservación de la Naturaleza y de Espacios Naturales Protegidos de Extremadura, modificada por la Ley 9/2006, de 23 de diciembre; la Directiva 92/43/CEE, o Directiva Hábitats, respecto de la propuesta de Lugares de Interés Comunitario; la Directiva 79/409/CEE, del Consejo, relativa a la Conservación de las Aves Silvestres, y sus posteriores modificaciones, en especial la Directiva 49/97/CEE, de la Comisión, de 29 de julio, conforme a la que se designan las Zonas Especiales de Conservación pertenecientes a la Red Natura 2000; la Ley 3/1995, de 23 de marzo, de Vías Pecuarias, y el Decreto 49/2000, de 8 de marzo, por el que se establece el Reglamento de Vías Pecuarias de la Comunidad Autónoma de Extremadura; la Ley 29/1985, de 2 de agosto, de Aguas, y Real Decreto 849/1986, de 11 de abril, de aprobación del Reglamento del Dominio Público Hidráulico; el Real Decreto Legislativo 1302/1986, de 28 de junio, de Evaluación de Impacto Ambiental, y Ley 6/2001, de 8 de mayo, de modificación del mismo; la Ley 16/1985, de 25 de junio, del Patrimonio Histórico Español, así como la Ley 2/1999, de 29 de marzo, de Patrimonio Histórico y Cultural de Extremadura.

b) Los terrenos que el Plan General considera necesario preservar por su valor natural, paisajístico, cultural o de entorno; por su valor estructural, por razón de la potencialidad de su aprovechamiento hidrológico, agrícola, ganadero, o forestal; o por razón de la preservación de la funcionalidad de infraestructuras y equipamientos, así como aquellos otros que se consideran inadecuados para el desarrollo urbano de acuerdo con el modelo establecido por el Plan General.

Los terrenos que constituyen el Suelo no Urbanizable aparecen grafados en el plano de Clasificación del suelo.

Artículo 3.4.2. Clasificación del Suelo No Urbanizable.

Las Normas contenidas en este Capítulo serán de aplicación a los suelos clasificados por el Plan General como no urbanizables, y tienen el carácter de determinaciones de ordenación estructural.

Subsidiariamente, para los aspectos no previstos por el presente Plan General, se complementarán sus disposiciones con las limitaciones que con carácter general señala la legislación aplicable.

El Plan General Municipal clasifica como Suelo No Urbanizable, aquellas áreas del territorio municipal de Alía que deban ser preservadas del desarrollo urbanístico, integrados por:

- Aquellos terrenos que tengan la condición de bienes de dominio público natural o estén sujetos a limitaciones o servidumbres con finalidad protectora de la integridad y funcionalidad de cualesquiera bienes de dominio público.



- Aquellos terrenos cuyos valores ambiental, natural, paisajísticos o culturales, en mayor o menor grado, deben ser protegidos del proceso urbanizador, potenciados y conservados.
- Aquellos otros que este Plan General Municipal considere procedente su preservación del proceso urbanizador, además de por razón de los valores e intereses a que se refiere el apartado anterior, por tener valor agrícola, forestal, ganadero o por contar con riquezas naturales.
- Los terrenos que resulten objetiva y razonadamente inadecuados para ser urbanizados, bien sea por sus características físicas, bien sea por su innecesidad para un desarrollo urbano racional de acuerdo con el modelo territorial adoptado por este Plan General Municipal.

Artículo 3.4.3. Categorías en Suelo No Urbanizable.

Dentro del término municipal de Alía, este Plan General Municipal, contempla dos categorías de suelo no urbanizable:

Suelo No Urbanizable Común (SNUC), en los que no se reconocen especiales valores económicos o ambientales.

Suelo No Urbanizable Protegido (SNUP), en el que se incluyen los terrenos en los que se hacen presentes valores naturales o culturales, en la variedad específica de protección natural, cultural, infraestructuras, y ambiental y paisajística.

Artículo 3.4.4. Normativa concurrente

Es de aplicación al suelo no urbanizable, por razón de la materia, aquella normativa sectorial y específica que afecta a vías de comunicación, infraestructuras básicas del territorio, uso y desarrollo agrícola, pecuario forestal y minero; aguas corrientes o embalsadas, etc.

La Calificación Urbanística que pueda ser exigida tiene el carácter de previa a la licencia municipal y no tendrá en ningún caso la virtud de producir los efectos de la misma, ni subsanar la situación jurídica derivada de su existencia.

Estos tipos de protección se establecen sin perjuicio de otras afecciones sobre el territorio que quedan reguladas por su normativa sectorial específica, como son las limitaciones derivadas de la legislación sobre aguas, carreteras, vías pecuarias, caminos rurales, minas, patrimonio histórico artístico y declaración de Bienes de Interés Cultural (B.I.C.), medio ambiente, navegación aérea, etc.

Artículo 3.4.5. Unidad Mínima de Cultivo y Unidad Rústica Apta para la Edificación

La unidad mínima de cultivo del régimen sectorial agrario y las parcelaciones rústicas, fraccionamientos, segregaciones o divisiones que a su amparo pudieran hacerse, no son equiparables a la unidad rústica apta para la edificación, que se señala en cada zona del Suelo No Urbanizable de la presente normativa.



La condición de edificable de toda parcela viene regulada por la legislación urbanística, con salvaguarda de los planes o normas de la Administración de Agricultura.

A tal fin, se considera unidad rústica apta para la edificación, la superficie de suelo, perteneciente a la clase de Suelo No Urbanizable, de dimensiones y características mínimas determinadas por el presente Plan para cada uso admisible, y que queda vinculada a todos los efectos a la edificación, construcción o instalación permitida conforme, en todo caso, a la legislación administrativa reguladora de la actividad a que se vaya a destinar la edificación, construcción o instalación.

En las transferencias de propiedad, divisiones y segregaciones de terrenos clasificados como Suelo No Urbanizable, no se podrán realizar fraccionamientos en contra de lo dispuesto en la legislación agraria.

Con independencia de las unidades mínimas de cultivo, cuando sobre un espacio agrario existiese un plan del Ministerio o de la Consejería competente en materia de medio rural y agricultura sobre mejora de la explotación, el régimen jurídico de la propiedad, unidades indivisibles, requisitos y demás condiciones, serán en todo caso las que en tales planes y en sus documentos públicos se exijan, respetándose sus determinaciones y limitaciones en el planeamiento de las presentes Normas o en los planes que las desarrollen, siempre que sean más restrictivas que las del presente Plan.

De conformidad con lo precedente, las parcelas mínimas edificables y el concepto de asentamiento o núcleo de población, en el régimen urbanístico del Suelo No Urbanizable no es necesariamente coincidente con la eventual división rústica propia de las unidades mínimas de cultivo. En todo caso, las dimensiones de las unidades mínimas de cultivo de la legislación agraria deberán ser respetadas como mínimas indivisibles para sus fines agrarios que le son propios, y a sus meros efectos registrables y civiles en las transferencias de propiedad.

Toda parcelación o segregación de fincas deberá contar con licencia municipal o certificado de innecesariedad.

La publicidad que se realice por cualquier medio de difusión que se refiera a ventas de parcelas edificadas, edificables y no edificables, deberá hacer constar las condiciones urbanísticas a que se refiere el número anterior y las derivadas del presente Plan General; el incumplimiento será considerado infracción urbanística a los efectos de su sanción.

Artículo 3.4.6. Prevención de las Parcelaciones Urbanísticas y de Formación de Núcleos de Población

Parcelaciones Urbanísticas.

Se definen en el artículo 39 de la LESOTEX.

Por la propia naturaleza del Suelo No Urbanizable, queda expresamente prohibida su parcelación urbanística, (artículo 41 LESOTEX).

Se presumirá que una parcelación es urbanística cuando en una finca matriz se realicen obras de urbanización con subdivisión del terreno en lotes, que conlleve la implantación de usos no vinculados a la explotación agrícola, pecuaria o forestal de las fincas resultantes.



La consideración de la existencia de una parcelación urbanística llevará aparejada la denegación de las licencias que pueda solicitarse, así como la paralización inmediata de las obras y otras intervenciones que se hubieran iniciado, sin perjuicio de las sanciones a que de origen.

Riesgo de Formación de Núcleo de Población

De acuerdo con lo especificado en el artículo 18.4.a) de la Ley 10/2015 de Modificación de la LESOTEX, la parcelación del suelo no urbanizable deberá asegurar la no formación de núcleos de población.

Se entenderá por núcleo de población todo asentamiento humano que genere objetivamente las demandas o necesidades de servicios urbanísticos comunes: agua, saneamiento, alumbrado público, energía eléctrica, y sistema de accesos viarios, que son características de áreas urbanas consolidadas.

Se considera que no existe riesgo de formación de núcleo de población cuando la edificación tenga consideración de aislada porque se vincule a la misma una superficie de terreno en las condiciones que para cada categoría de suelo establece este Plan General Municipal.

La capacidad edificatoria que corresponde a la parcela así definida agota sus posibilidades constructivas debiendo quedar recogido este extremo mediante inscripción en el Registro de la Propiedad en nota marginal.

Artículo 3.4.7. Superposición de Protecciones

A las áreas del territorio que queden afectadas por dos o más tipos de protección o afecciones de los antes señalados les serán de aplicación las condiciones más restrictivas de cada uno de ellos.

Artículo 3.4.8. Infraestructuras Territoriales

En el Plano de Clasificación del Suelo, se definen las infraestructuras básicas del territorio que total o parcialmente, quedan ubicadas en el ámbito del Suelo No Urbanizable. Para su ejecución o ampliación se tramitarán los oportunos Planes Especiales o, en su caso, se someterán a la autorización prevista en esta normativa para las instalaciones de utilidad pública.

Cuando la obra se promueva por un Órgano Administrativo o Entidad de Derecho Público, y el grado de definición aportado por esta normativa permita la redacción directa del Proyecto de Ejecución, bastará someter éste al trámite ordinario.



Sección Primera. Régimen Jurídico del Suelo No Urbanizable

Artículo 3.4.9. Conceptos

Los derechos y deberes de los propietarios de terrenos de la clase de suelo no urbanizable, son los establecidos en el artículo 13.2 y 14.1.1 de la Ley 15/2001, de 14 de diciembre, del Suelo y Ordenación Territorial de Extremadura.

En terrenos clasificados como suelo no urbanizable podrán realizarse los siguientes actos:

a. En cualquier categoría de suelo no urbanizable, los actos precisos para la utilización y explotación agrícola, ganadera, forestal, cinegética o análoga a la que estén efectivamente destinados conforme a su naturaleza y mediante el empleo de medios técnicos e instalaciones adecuados y ordinarios. Estos actos no supondrán la transformación del destino del suelo.

El Plan General identifica las actividades de utilización y explotación ordinaria del suelo no urbanizable conforme a su naturaleza en el artículo 2.11.14. de estas Normas como los usos característicos de esta clase de suelo los trabajos y las instalaciones necesarias para la realización de estos usos, deberán realizarse conforme a las limitaciones impuestas por la legislación civil y la administrativa aplicable por razón de la materia.

En la sección segunda de este Capítulo, se describen los actos ordinarios de utilización del suelo vinculados a las actividades propias del suelo no urbanizable.

En todo caso, en la categoría de especial protección, la facultad de realizar obras se limita a aquellas compatibles con el régimen de protección a que estén sujetos los terrenos.

A tal fin, el Plan General podrá permitir el uso en edificación vinculada a la explotación agrícola, pecuaria o forestal, o desvinculada de ésta, y previa calificación urbanística, que atribuya el correspondiente aprovechamiento. Podrán realizarse en suelo no urbanizable los actos precisos para la materialización de dicho aprovechamiento, en las condiciones determinadas por este Plan. En todo caso, se deberá asegurar, como mínimo, la preservación del carácter rural de esta clase de suelo y la no formación en él de nuevos núcleos de población, así como la adopción de las medidas que sean precisas para proteger el medio ambiente y asegurar el mantenimiento de la calidad y funcionalidad de las infraestructuras y los servicios públicos correspondientes.

Se garantizará también la preservación o, en su caso, restauración de las condiciones ambientales de los terrenos y de su entorno inmediato.

Cualquiera que sea su categoría, el Suelo No Urbanizable carece de aprovechamiento urbanístico. Las limitaciones a la edificación, al uso y a las transformaciones que sobre este impongan esta normativa no darán derecho a indemnización alguna, siempre que tales limitaciones no afecten al valor inicial que posee por rendimiento rústico que le es propio por su explotación efectiva o no constituyesen una enajenación o expropiación forzosa del dominio, como es el caso de los Sistemas Generales de comunicaciones, dotaciones o equipamientos públicos que exijan la ocupación física del suelo.

**Artículo 3.4.10. Planeamiento de Desarrollo en Suelo No Urbanizable**

Para el desarrollo de las previsiones de esta normativa en el Suelo No Urbanizable solo se podrán redactar Planes Especiales. Su finalidad podrá ser cualquiera de las previstas en el art. 72 de la LESOTEX y concordantes del Reglamento de Planeamiento, que sea compatible con la regulación establecida en este Plan General.

Los principales objetivos de estos Planes Especiales podrán ser pues: la protección y potenciación del paisaje, los valores naturales y culturales o los espacios destinados a actividades agrarias, la conservación y mejora del medio rural, la protección de las vías de comunicación e infraestructuras básicas del territorio y la ejecución directa de estas últimas o de los sistemas generales.

Se redactarán también Planes Especiales cuando se trate de ordenar un área de concentración de actividades propias de esta clase de suelo, así como cuando se trate de implantar instalaciones agrarias o de interés público cuya dimensión, servicios o complejidad requieran de este instrumento.

Artículo 3.4.11. Evaluación Ambiental

En la tramitación de la calificación urbanística de una instalación o edificación, si las circunstancias lo requiriesen, podrá solicitarse del promotor por parte del Ayuntamiento o del órgano ambiental de Extremadura, un Estudio de Evaluación Ambiental, justificativo de preservación del Medio Físico en aquellos aspectos que queden afectados, de acuerdo con lo regulado en la Ley 16/2015, de 23 de abril, de protección ambiental de la Comunidad Autónoma de Extremadura.

Asimismo, también será de aplicación la legislación básica estatal en relación con el procedimiento de evaluación ambiental:

Los contenidos de los estudios de Impacto Ambiental podrán verse por las alteraciones en el medio natural causados por una o varias de las siguientes cuestiones:

La situación de la instalación en el medio.

- El volumen edificado, dimensiones, materiales empleados, colores, texturas de los acabados, etc.
- El tránsito de vehículos.
- La emisión al medio ambiente de cualquier tipo de residuos.
- El uso impropio del medio natural.
- Cualquier otro fin específico podrá ser considerado por la Administración actuando con objeto de lograr el tratamiento más adecuado.

Deberán someterse a los procedimientos de evaluación de impacto ambiental detallados o simplificados los proyectos, obras, actividades públicas o privadas detallados en la legislación específica aplicable en la Comunidad Autónoma de Extremadura, independientemente de la clasificación del suelo donde se ubiquen.

El método a emplear para la realización de los estudios de impacto ambiental podrá ajustarse al siguiente esquema básico orientativo:



- Descripción breve de la actividad.
- Examen de alternativas técnicamente viables y justificación de la solución adoptada.
- Breve descripción del medio físico y natural.
- Descripción de los efectos directos o indirectos que las acciones previstas en el Proyecto puedan causar en el ecosistema.
- Valoración de los efectos señalados en el apartado anterior.
- Descripción de medidas protectoras y correctoras para minimizar o evitar el impacto que pueda causar la actividad sobre el medio ecológico en que se va a desarrollar, incluyendo el presupuesto y período de ejecución para llevarlos a la práctica.

A la vista de dicha Evaluación, el órgano ambiental competente del Gobierno de Extremadura resolverá sobre la procedencia de la propuesta, que en el caso de ser negativa deberá ser debidamente justificada. En su caso, el promotor deberá modificar lo proyectado o propuesto de acuerdo con la citada resolución.

Artículo 3.4.12. Segregaciones o Divisiones Rústicas

Se entiende por segregación a efectos de esta normativa, todo acto de división material de una finca, con independencia de cuál sea su denominación a efectos de la legislación hipotecaria, así como de si se trata de actos de trascendencia física en el terreno o de meras declaraciones formales contenidas en documentos públicos o privados, inscritos o no en el Registro de la Propiedad.

La segregación en Suelo No Urbanizable evitará el fraccionamiento excesivo de los terrenos, así como la generación de riesgo de formación de Núcleos de Población, la segregación de parcelas rústicas se recogen en los artículos 26 y 18.4 de la LEY 10/2015 de modificación de la LESOTEX, así como en el artículo 17 del Real Decreto Legislativo 2/2008, de 20 de junio, por el que se aprueba el Texto Refundido de la Ley de Suelo.

En las transferencias de propiedad, divisiones y segregaciones de terrenos clasificados como Suelo No Urbanizable o Suelo Urbanizable no se podrán realizar fraccionamientos en contra de lo dispuesto en la Legislación Agraria.

No se podrá efectuar ninguna fragmentación o división material de una finca que amparándose en la unidad mínima de cultivo, sea ocupada por usos temporales o permanentes que impliquen transformación de su destino o naturaleza rústica, o presenten indicios de pretender su conversión en parcelas urbanísticas encubiertas.

Según el Decreto 46/97, de 22 de abril de la Consejería de Agricultura y Medio Ambiente, por el que se establece la extensión de las unidades mínimas de cultivo en la Comunidad Autónoma de Extremadura, Alía, se integra en el Grupo 2.º - Zona de Montaña, con las siguientes extensiones:

Unidad Mínima de Cultivo que se fija:

MONTE Y PASTOS	10,00 Has (100.000 m ²)
CULTIVOS	0,75 Has (7.500 m ²)



No obstante, excepcionalmente se podrán segregarse parcelas de superficies inferiores a la unidad mínima de cultivo, cuando se den alguna de las siguientes circunstancias:

1.- Cuando se pretenda instalar en la parcela segregada algún tipo de infraestructura básica o Sistema General.

2.- Las excepciones recogidas en el Art. 25 de la ley 19/95, de 4 de julio de Modernización de las Explotaciones Agrarias:

A.- Si se trata de cualquier clase de disposición en favor de los propietarios de fincas colindantes, siempre que como consecuencia de la división o segregación, tanto la finca matriz como la colindante, no resulten de extensión inferior a la unidad mínima de cultivo.

B.- Si la porción segregada se destina de modo efectivo, dentro del año siguiente a cualquier tipo de edificación o construcción permanente, a fines industriales o a otros de carácter no agrario, siempre que se haya obtenido la licencia prevista por la legislación urbanística y posteriormente se acredite la finalización de la edificación o construcción en el plazo que establezca la correspondiente licencia.

C.- Si es consecuencia la división o segregación del derecho a la propiedad establecido en la legislación especial de arrendamientos rústicos.

D.- Si la división o segregación se produce por causa de expropiación forzosa.

La Unidad Mínima de Cultivo del régimen sectorial agrario y las parcelaciones rústicas, fraccionamientos, segregaciones o divisiones que a su amparo pudieran hacerse, no son equiparables a la parcela mínima susceptible de ser edificada, que se señala en cada zona del Suelo No Urbanizable del presente Plan General Municipal, con total independencia de que el suelo sea de secano o regadío.

La concurrencia de la legislación sectorial agraria sobre el suelo clasificado como No Urbanizable, en cuanto a la fijación eventual de unidad mínima de cultivo, no vincula a la delimitación del derecho de propiedad para el ejercicio de las facultades de edificación que vienen reguladas por la legislación urbanística, con salvaguarda de los planes o normas dictados por la Consejería con competencias en materia de agricultura.

En conformidad con lo precedente, las unidades rústicas aptas para la edificación, el concepto de núcleo de población en el régimen urbanístico del Suelo No Urbanizable, no es necesariamente coincidente con la eventual división rústica propia de las unidades mínimas de cultivo. En todo caso las dimensiones de las unidades mínimas de cultivo de la legislación agraria, deberán ser respetadas como mínimas e indivisibles para los fines agrarios que les son propios, y a sus meros efectos registrables y civiles en las transferencias de propiedad.

No se podrá autorizar una segregación rústica cuando, como resultado de la misma, las edificaciones que en ella estuvieran implantadas con anterioridad resultasen fuera de ordenación según las determinaciones de esta normativa.

No podrá autorizarse una segregación o división rústica cuando, como consecuencia de la misma, resultaran incumplidas las condiciones impuestas en cualquier autorización urbanística o licencias anteriores o alteradas sustancialmente las condiciones basándose en las cuales fue autorizada anteriormente otra segregación o división.

Cuando la finca matriz sea colindante con una vía pecuaria, camino, carretera, cauce, laguna o embalse público, será preceptivo que previamente a la autorización se proceda al deslinde del dominio público.



En el supuesto de que éste hubiera sido invadido por dicha finca la autorización condicionará el otorgamiento de la licencia a que, previamente se haya procedido a la restitución del dominio público, rectificando el cerramiento en su caso.

No están sujetas al trámite de autorización las segregaciones de fincas rústicas resultantes de un expediente de expropiación.



Sección Segunda. Régimen de Usos del Suelo no Urbanizable

Artículo 3.4.13. Clases de Usos

Según su mayor o menor posibilidad de implantación en el Suelo No Urbanizable, los usos pueden ser:

1. Usos característicos: Entendidos como usos propios de los suelos clasificados como No Urbanizables, concebidos como la utilización y explotación agrícola, ganadera, forestal, cinegética o análoga, a la que se destinan todos los terrenos conforme a su naturaleza, sin perjuicio de las limitaciones que para cada uso concreto puedan establecerse en su regulación pormenorizada, así como de la aplicación del resto de la normativa que le fuera de aplicación, y de obtener, en su caso, las licencias o autorizaciones que para su desarrollo sean pertinentes.

2. Usos autorizables: Son aquellos que, previa calificación urbanística, pueden implantarse en esta clase de suelos, siempre y cuando se acredite su admisibilidad por las normas particulares de cada zona del suelo no urbanizable y su justificación y proporcionalidad específicamente en cada supuesto, al tiempo que se asegure la eliminación o reducción admisible del impacto producido.

3. Usos prohibidos: Los demás, y en concreto los expresados en el artículo 3.4.16

Artículo 3.4.14. Usos Característicos

El presente Plan considera usos característicos del Suelo No Urbanizable de Alía los que engloben actividades ordinarias de producción agropecuaria, forestales y cinegéticas. Entendiendo por tales, las directamente relacionadas con la explotación de los recursos vegetales del suelo y de la cría o reproducción de especies animales. Se incluyen:

- La ganadería extensiva o intensiva.
- La actividad de agricultura extensiva a la intemperie en secano o regadío.
- Las actividades agrícolas intensivas, como huertas, plantaciones de frutales en regadío, y viveros a la intemperie dedicados al cultivo de plantas y árboles en condiciones especiales.
- Los cultivos experimentales o especiales, la horticultura y floricultura a la intemperie o bajo invernadero.
- Las actividades relacionadas con el mantenimiento de las infraestructuras de riego tradicionales.
- Las actividades forestales, vinculadas al mantenimiento y regeneración de los ecosistemas actuales y a la explotación controlada de los recursos forestales arbóreos y arbustivos.
- Las actividades cinegéticas o las relacionadas con la cría o captura de especies silvestres.

**Artículo 3.4.15. Usos Autorizables**

Sin perjuicio de las limitaciones que se deriven de la categoría de suelo de que se trate, son usos susceptibles de autorización en suelo no urbanizable, aquellos usos que siendo compatibles con el medio rural implican un aprovechamiento urbanístico del suelo consistente en la realización de actos de nueva edificación o implantación de instalaciones no desmontables, y que precisan de calificación urbanística para legitimar su ejecución conforme al procedimiento y condiciones establecidos en la legislación urbanística y este Plan. Según su finalidad, con carácter enunciativo y no limitativo. Se distinguen los siguientes usos susceptibles de contener edificaciones con implantación en el medio rural, previa calificación urbanística:

1º. Dentro de los usos agropecuarios:

Aunque formalmente se pueda considerar incluidos dentro del uso característico agropecuario, se exigirá el trámite previo de calificación urbanística en aquellos casos no vinculados directa y exclusivamente a la explotación de la finca, de naturaleza agrícola, forestal, ganadera, cinegética o al servicio de la gestión medioambiental u otras análogas.

- a) Actividades ganaderas en régimen industrial, mediante explotación intensiva de animales estabulados, sin base territorial, es decir, sin que exista dependencia física o funcional en la finca donde se asientan, cuando la alimentación del ganado proviene en su totalidad de aportes externos a la finca, e impliquen instalaciones de habitación, aprovisionamiento, tratamiento o manufactura de productos y eliminación de residuos. Nos estamos refiriendo, por ejemplo a: naves de cría y engorde de pollos, explotaciones lácteas, cebaderos industriales etc.
- b) Los usos agropecuarios vinculados a la agricultura intensiva, que precisan la implantación de nuevos sistemas de riego que impliquen la construcción de balsas, depósitos u otras formas de almacenamiento de agua.
- c) Las actividades de defensa y mantenimiento del medio rural y sus especies, cuando requieran la implantación de torres de vigilancia, actuaciones de protección hidrológica, estaciones climatológicas y de aforos.
- d) La edificación de uso residencial (vivienda), vinculada funcionalmente a la explotación.

2º. Los Usos Productivos**3º Actividades extractivas incluyendo investigación y explotación de recursos minerales****4º. Los Equipamientos vinculados al Medio Natural****5º. Los usos Terciarios: Ocio y Turismo.****6º. Instalaciones destinadas a la producción de electricidad a partir de Energías Renovables.****7º. Vivienda familiar aislada**

Sin perjuicio de lo anterior, el Ayuntamiento de Alía podrán denegar la autorización de implantación de dichos usos, o imponer condiciones especiales a su realización cuando consideren que los mismos pudieran alterar negativamente la estructura territorial prevista en el presente Plan General o los valores naturales, ambientales o paisajísticos existentes en el término municipal.



En aquellos casos que la calificación de los usos del suelo no urbanizable a que se refiere el presente artículo, implique autorización de usos privados desvinculados de la explotación primaria, deberá satisfacer las prestaciones patrimoniales que establecidas legalmente.

En todos los casos, aquellas actividades que se autoricen deberán incluir medidas de reposición y compensación que garanticen que dicha actividad asume en su totalidad los costes ambientales que le corresponden.

Artículo 3.4.16 Usos y Actividades Prohibidos en Suelo No Urbanizable

Quedan prohibidas las acciones u omisiones en el Suelo No Urbanizable, que impliquen:

- 1.- Incremento de erosión o pérdida de la calidad de los suelos.
- 2.- Destrucción de las masas arbóreas sin autorización administrativa correspondiente, es decir la tala, limpieza, desbroce de arbustos y arbolado no controlados.
- 3.- Destrucción o contaminación de las zonas húmedas y su entorno próximo, sin perjuicio de lo contemplado en la legislación de aguas.
- 4.- Vertido y abandono de residuos u otros desperdicios fuera de los lugares autorizados, así como la quema no autorizada de los mismos.

**CAPÍTULO 5. CONDICIONES DE LAS EDIFICACIONES EN EL SUELO NO URBANIZABLE****Artículo 3.5.1. Edificaciones permitidas****A.- Construcciones e Instalaciones sujetas a licencia municipal**

En las categorías de Suelo No Urbanizable donde expresamente estén admitidas, según se establece en el artículo 18.2 de la Ley 9/2010, de 18 de octubre, de Modificación de la LESOTEX, el Ayuntamiento de Alía podrá autorizar mediante licencia municipal, las siguientes obras:

- a) Construcciones e instalaciones, excluidas las viviendas, vinculadas a explotaciones de naturaleza agrícola, forestal, ganadera, cinegética, al servicio de la gestión medioambiental o análoga.
- b) Construcciones e instalaciones de obras y servicios públicos, en los que se entiende implícita la calificación urbanística, según el artículo 28 de la LESOTEX

Se permite, con carácter general, la reforma o rehabilitación de edificaciones existentes, según lo dispuesto en el artículo 26.c de la ley MLESOTEX. Si la edificación existente se encuentra en régimen de fuera de ordenación, dichas obras se limitarán a las de conservación cuando supongan una situación de riesgo inminente.

La Unidad Rústica Apta para la Edificación será la superficie de la parcela existente.

En el caso de tratarse de construcciones desmontables, móviles o prefabricadas, de acuerdo con lo dispuesto en el artículo 180 de la LESOTEX, modificado por la Ley 10/2.015 de modificación de la LESOTEX, quedan igualmente sujetas al régimen de licencias.

B.- Construcciones e instalaciones sujetas a Calificación Urbanística

En las categorías de Suelo No Urbanizable donde expresamente estén admitidas por no implicar transformación del estado del suelo, ni comporten riesgo natural, ni lesionar los valores determinantes, el Ayuntamiento de Alía autorizará mediante licencia municipal, una vez legitimadas mediante Calificación Urbanística las obras, construcciones o instalaciones vinculadas a los usos autorizables enumerados en el artículo 3.4.15 de esta normativa.

Se permite, con carácter general, la reforma o rehabilitación de edificaciones existentes, según lo dispuesto en el artículo 26.c de la MLESOTEX. Si la edificación existente se encuentra en régimen de fuera de ordenación, dichas obras se limitarán a las de conservación cuando supongan una situación de riesgo inminente.

Artículo 3.5.2. Determinaciones de Carácter General

A.- Podrá exigirse la previa justificación de la necesidad implantarse en Suelo No Urbanizable.



B.- Las construcciones deberán ser adecuadas y proporcionadas al uso a que se vinculen, se deberá procurar su armonización con el entorno.

C.- Las edificaciones deberán tener el carácter de aisladas, debiendo contar con una parcela suficiente para evitar el riesgo de formación de nuevos núcleos de población, según el artículo 2.11.6 de esta normativa y la construcción deberá separarse de sus linderos, en la proporción indicada en esta normativa.

D.- Las edificaciones no podrán tener más de dos plantas, excepto que el desarrollo de la actividad exija, necesariamente, una altura superior para el adecuado funcionamiento de ésta, aspecto que deberá justificarse fehacientemente.

E.- Los accesos, el saneamiento, los servicios de suministro, abastecimiento y la evacuación de residuos deberán quedar justificados en la documentación de autorización. Adecuándose en cada caso al uso de la edificación. El Ayuntamiento de Alía podrá solicitar al promotor la modificación de los medios adoptados para cualquiera de estos servicios y, en particular, para la depuración de aguas residuales y vertidos de cualquier tipo, cuando, de la documentación aportada se desprenda técnicamente la incapacidad de los medios existentes o proyectados para depurar adecuadamente.

Dentro de la obligación de reforestación recogida en el artículo 27.1 ley 10/2015 de modificación de la LESOTEX; y una vez fijada la superficie mínima a reforestar por la Calificación Urbanística; será obligatorio la plantación de arbolado en las zonas próximas a las edificaciones para atenuar su impacto visual, incluyendo en el correspondiente proyecto su ubicación y las especies a plantar. Salvo que mediante un Estudio Paisajístico o Ambiental, se aconseje otra solución se plantarán al menos dos filas de árboles alrededor del edificio, cuyas especies preferentemente se seleccionarán entre las autóctonas.

F.- Para la rehabilitación de edificaciones y construcciones existentes, se estará en lo dispuesto en el artículo 26.c la MLESOTEX 9/2010.

Artículo 3.5.3. Condiciones Estéticas

En aplicación de lo establecido en el Art. 17.2.b de la LESOTEX, toda edificación o instalación cuidará al máximo su diseño y elección de materiales colores y texturas a utilizar, tanto en paramentos verticales como en cubiertas y carpinterías, con el fin de conseguir la máxima adecuación al entorno, quedando expresamente prohibidas las edificaciones características de las zonas urbanas, tales como edificios de vivienda colectiva, naves o edificios que presenten paredes medianeras etc.

Las construcciones deberán presentar todos sus paramentos exteriores y cubiertas totalmente terminados, con el empleo en ellos de las formas y materiales que menos impacto produzcan, así como de los colores tradicionales de la zona y los que favorezcan en mayor medida su integración en el entorno.

Se prohíbe la utilización de los siguientes materiales y acabados:

- Bloques prefabricados sin revocar. Excepto aquellas calidades de bloques especialmente diseñadas para cara vista.
- Materiales brillantes o reflectantes para cualquier revestimiento exterior
- Ladrillos no aptos para cara vista, sin revocar.
- Fibrocemento en su color como material de cobertura o cerramiento.



- Chapas metálicas en su color.
- Revocos con mortero de cemento en su color, éste siempre deberá pintarse en las tonalidades autorizadas.

Las tonalidades autorizadas en cubierta y paramentos serán las siguientes:

- Cubierta: tonos rojizos y azules o verdes oscuros en el caso de naves ganaderas o industriales.
- Paramentos: Blancos, gris claro, ocres, tonos terrosos.

Artículo 3.5.4. Cerramientos y Vallados

Todos los cercados y vallados situados en terrenos rústicos, cumplirán con lo dispuesto en el Decreto 226/2013, de 3 de diciembre, por el que se regulan las condiciones para la instalación, modificación y reposición de los cerramientos cinegéticos y no cinegéticos en la Comunidad Autónoma de Extremadura.

Solo será necesaria autorización ambiental expresa de la Consejería de Agricultura en los siguientes casos:

- Cerramientos cinegéticos.
- Instalación de alambre de espino en cerramientos no cinegéticos.
- Instalación de cerramientos en terrenos declarados espacios naturales protegidos



Sección Primera Regulación de la Edificación vinculada a Usos Agropecuarios

Artículo 3.5.5. Casetas de aperos

- Se separarán como mínimo tres metros de todos los linderos.
- Su superficie no superará los seis metros cuadrados.
- Su altura máxima no superará los cuatro metros.

En el caso de tratarse de construcciones desmontables, móviles o prefabricadas, de acuerdo con lo dispuesto en el artículo 180 de la LESOTEX, modificado por la Ley 10/2015 de modificación de la LESOTEX, quedan sujetas al régimen de licencias.

Para la rehabilitación de edificaciones y construcciones existentes, se estará en lo dispuesto en el artículo 26.c de la ley MLESOTEX 9/2010.

Artículo 3.5.6. Establos, granjas o naves ganaderas

Entendiendo estas construcciones como lugares cerrados para el descanso y alimentación del ganado que dependa física y funcionalmente de la finca. En ningún caso se podrá interpretar que se trata de una actividad ganadera en régimen industrial, de acuerdo con la definición del artículo 2.11.15.

Estas construcciones se ajustarán a las siguientes condiciones:

- Guardarán una distancia mínima respecto al suelo urbano o urbanizable de acuerdo con lo establecido en el Decreto 81/2011, de 20 de mayo, por el que se aprueba el Reglamento de autorizaciones y comunicación ambiental de la Comunidad Autónoma de Extremadura.
- Se separarán un mínimo de 10 metros de cualquier lindero.
- Su superficie construida no superará el 15% del total de la superficie de la finca. Se le aplicará un coeficiente de edificabilidad máximo de 0,15 m²/ m².
- Su altura máxima al alero o cornisa será de 9,5 m/ l Planta.
- Para la rehabilitación de edificaciones y construcciones existentes, se estará en lo dispuesto en el artículo 26.c de la ley MLESOTEX. 9/2010.

Artículo 3.5.7. Otras instalaciones o edificaciones directamente vinculadas al Uso Agropecuario

Son edificaciones necesarias para el desarrollo de las actividades primarias, tales como almacenes de productos fitosanitarios y abonos, maquinarias agrícolas, instalaciones para almacenaje de productos de la explotación etc.; al servicio exclusivo de la explotación en que se ubiquen, por tanto se entenderá que están exentas del trámite de calificación urbanística.



Estas construcciones se ajustarán a las siguientes condiciones:

- Se separarán al menos 4 metros de cualquier lindero.
- Su altura máxima al alero o cornisa no superará los 7,5 m. salvo que justificadamente la actividad lo requiera y la planta.
- La ocupación máxima no podrá superar el 15% de la superficie de la finca donde se ubiquen.
- Se podrán admitir edificaciones destinadas a alojamiento temporal de empleados en las labores agrícolas de la finca en la que se sitúen siempre que se trate de explotaciones superiores a cien hectáreas que justifiquen la necesidad de éste tipo de alojamientos. Estas edificaciones tendrán una superficie máxima construida de 500 metros cuadrados cada una y una altura máxima de una planta. Deberá contar la emisión de un informe favorable de los servicios técnicos municipales sobre la conveniencia e idoneidad de la solución propuesta.
- Los invernaderos de cerramientos totalmente transparentes y las cubiertas de materiales plásticos transparentes destinados a la protección de cultivos situados en explotaciones agrarias no están sujetos a la limitación de superficie edificada en proporción a la parcela. Cuando concurren circunstancias de volumen o situación que así lo aconsejen, el Ayuntamiento podrá exigir un estudio específico de su incidencia visual o paisajística, condicionando la autorización a la valoración favorable de dicho análisis.
- Para la rehabilitación de edificaciones y construcciones existentes, se estará en lo dispuesto en el artículo 26.c de la ley MLESOTEX 9/2010.

Artículo 3.5.8. Edificaciones de Uso Residencial Familiar vinculadas a una Explotación Agropecuaria

Se admite la implantación en suelo no urbanizable y **previo trámite de calificación urbanística**, la edificación residencial aislada de carácter familiar y uso permanente, vinculado a explotaciones agropecuarias de superficie suficiente y cuyo promotor ostenta la actividad agropecuaria como ocupación. Se incluyen también las instalaciones agrarias mínimas de uso doméstico que normalmente conforman los usos mixtos en estas edificaciones, tales como garajes, habitaciones de almacenamiento, bodegas, estanques, depósitos etc., siempre que formen una unidad física integrada.

1.- Condiciones para la implantación:

- Se deberá presentar siempre de modo aislado, evitando la formación de núcleos de población, cumpliendo lo especificado en el artículo 26 de la Ley 10/2015 de Modificación de la LESOTEX.
- Se deberá aportar una justificación de la existencia de una íntima e imprescindible vinculación de la edificación a la explotación agrícola o ganadera del solicitante, es decir, la necesidad de la vigilancia, asistencia, gestión o control derivadas de las características de la explotación.
- Para la rehabilitación de edificaciones y construcciones existentes, se estará en lo dispuesto en el artículo 26.c de la ley MLESOTEX 9/2010.
- La Unidad Rústica Apta para la Edificación, en el caso de nuevas parcelas coincidirá con la Unidad Mínima de Cultivo. Para parcelas existentes, se estará a lo especificado en el artículo 26.b de la LESOTEX, modificado por la Ley 09/2010, tomando como unidad mínima vinculada 1,5 hectáreas.



- La ocupación en planta de la vivienda, no podrá ser superior al 2% de la superficie de la finca en la que se asiente.
- Se deberá contar con afectación real a la parcela, con inscripción registral de la superficie de la parcela vinculada a la construcción.
- Mantenimiento de suelo sin construir en su uso agrario o con plantación de arbolado.
- Previsión del abastecimiento de agua, la depuración de residuos y los servicios precisos, cuyos costes deberá ser garantizado y asumido a cargo del establecimiento de la propia actividad.

2.- Condiciones de las edificaciones:

Superficie máxima construida para vivienda:

- Se le aplicará el coeficiente de edificabilidad: 0,01 m²/m²s
- Altura edificación: 2 plantas y 7,5 metros, al alero o cornisa. Excepto, si en la regulación específica de la categoría de protección del suelo figura una altura menor.
- Separación mínima a edificaciones de uso residencial en otras parcelas: 50 metros.

3.- Condiciones estéticas:

Los materiales, textura y color de todas las fachadas y medianeras vistas se adecuarán a los históricamente empleados por la arquitectura popular de la comarca.

Los colores utilizados en revocos de fachadas serán acordes con los tradicionales, blanco de cal, ocre, tonos arenosos etc.,. Quedan prohibidos los colores no uniformes o estridentes en el paramento general de la fachada

Quedan expresamente prohibidos los siguientes materiales a cara vista:

El ladrillo a cara vista, en todas sus variedades y calidades, excepto en detalles ornamentales tales como cornisas, recercos, molduras, impostas etc.

Bloques de hormigón o Termoarcilla, (sin revocar) u otros materiales prefabricados no planos, o con decoración.

Las cubiertas serán inclinadas o planas, pueden ser de composición libre y la altura de la edificación no debe sobrepasar los 7m. de altura. La inclinación máxima de los faldones de las cubiertas inclinadas será de 35 %.

La cobertura de los tejados se realizará con teja cerámica, bien de tipo árabe (con canal y cobija independientes) o teja mixta (con canal y cobija unidas) de color rojizo terroso.

Las carpinterías de los huecos tratarán de integrarse en el entorno de los edificios tradicionales. Las carpinterías, protecciones y persianas deberán ser unitarias para todos los huecos del edificio, no pudiendo alterarse en parte del mismo.



Sección Segunda. Regulación de la Edificación vinculada a Usos Productivos

Artículo 3.5.9. Condiciones de Implantación

Se admite en el suelo no urbanizable, previa calificación urbanística la implantación de usos productivos o ligados al almacenaje, a la producción y transformación industrial, cuando concurren circunstancias que impidan o desaconsejen su implantación en las áreas del territorio expresamente calificadas para acoger estos usos.

En este uso se incluyen las siguientes actividades industriales:

- Aquellas que siendo compatibles con el modelo territorial, resultan incompatibles con el medio urbano de Alía, por desarrollar una actividad considerada como molesta, peligrosa o insalubre, lo cual conlleva la obligatoriedad de ubicarse alejada de los núcleos de población y de los lugares y actividades que produzcan la estancia continuada o masiva de personas.
- Las consideradas grandes industrias por demandar una gran superficie de suelo que tiene difícil o imposible implantación en el suelo urbano o urbanizable.
- Se incluyen en este epígrafe las explotaciones ganaderas intensivas, cuando estas tengan características de producción industrial de carnes o productos derivados: leche, huevos etc. y que por su propia naturaleza requiera la presencia de animales estabulados.

Artículo 3.5.10. Condiciones de la Edificación

Guardarán una distancia mínima respecto al suelo urbano o urbanizable de acuerdo con lo establecido en el Decreto 81/2011, de 20 de mayo, por el que se aprueba el Reglamento de Autorizaciones y Comunicación Ambiental de la Comunidad Autónoma de Extremadura.

Cumplirán los requisitos y condiciones exigidos por la legislación sectorial específica de la actividad que desarrollan y demás normativa general que le sea de aplicación, así como lo previsto en las presentes Normas Urbanísticas respecto a uso y edificación.

Para la rehabilitación de edificaciones y construcciones existentes, se estará en lo dispuesto en el artículo 26.c de la ley MLESOTEX 9/2010.

Unidad rústica apta para la edificación: 1 hectárea de parcela mínima vinculada para los usos productivos vinculados a la industria agroalimentaria, agricultura y ganadería ecológica, turismo rural o energías renovables y los procesos productivos industriales justificados en razones de interés general y 1,5 hectáreas para el resto de los casos.

De acuerdo con lo establecido en el artículo 26.b de la LESOTEX, previo informe favorable de la Consejería competente en materia de ordenación territorial y urbanística, podrá disminuirse la superficie de la parcela en lo estrictamente necesario en función de la actividad específica de que se trate.



Se establece un edificabilidad máxima de 0,15 m²/ m², para cuyo cálculo computarán todas las superficies construidas dentro de la finca. La ocupación máxima de la parcela por la edificación no podrá superar el quince por ciento (15%).

Los espacios no ocupados por la edificación y que no hayan de ser destinados a otros usos vinculados a la actividad autorizada deberán tratarse mediante arbolado o ajardinado y computará a los efectos de la obligación de reforestación establecida en la legislación urbanística.

- Las edificaciones cumplirán las siguientes condiciones:
- Se separarán de todos los linderos una distancia mínima de 5 metros.
- La altura de la edificación no podrá superar los 10 metros, excepto que la actividad exija para su desarrollo una altura necesariamente superior.
- Deberá prever la superficie de maniobra y aparcamiento suficiente para garantizar la no obstaculización del viario público. Se dispondrá de una plaza de aparcamiento dentro de la propia parcela por cada 150 m², construidos.

Se admite el uso de vivienda siempre que esté vinculada a la instalación industrial, y esté justificada su instalación.

Artículo 3.5.11. Condiciones de las Explotaciones Extractivas

Dentro de esta categoría se prevén específicamente los siguientes usos o actividades:

- Explotaciones mineras a cielo abierto: Se trata de movimientos de tierra tendentes a la obtención de minerales, arcillas, arenas y áridos de todo tipo.
- Explotaciones mineras subterráneas o de socavón, cuando desarrolla su actividad por debajo de la superficie a través de labores subterráneas
- Sondeos, captaciones y estaciones de bombeo de agua mineral con fines comerciales.
- Instalaciones anexas a la explotación: Comprenden las edificaciones e instalaciones de maquinarias propias para el desarrollo de la actividad extractiva, o para el tratamiento primario de estériles o minerales.
- Infraestructuras de servicios vinculadas a la explotación extractiva: Se consideran como tales aquellas infraestructuras (eléctricas, viarias, de abastecimiento o saneamiento, etc) que han de desarrollarse para el servicio y funcionalidad de una determinada explotación extractiva.

Condiciones para su Implantación

Se consideran en todo caso como uso susceptible de autorización en las zonas de suelo no urbanizable cuya regulación pormenorizada así lo especifique y su implantación exigirá los procedimientos de prevención de impacto ambiental previstos por la legislación estatal o autonómica.

La zona de influencia de una actividad extractiva será de un círculo con centro en la actividad que cuenta con la autorización municipal y un radio de 1,5 kilómetros; no pudiendo instalarse otra en esta zona de influencia. Se exceptúan de esta condición las captaciones de aguas minerales.



El proyecto técnico, además de las condiciones generales establecidas en estas Normas, deberá hacer referencia a los siguientes aspectos:

- Extensión y límites del terreno objeto de la autorización, para lo cual se acompañará un plano de situación con reflejo de la edificación e infraestructuras existentes, se establece la parcela mínima apta para la implantación de esta actividad en 15.000 metros cuadrados (1,5 has.). De acuerdo con lo establecido en el artículo 26.b de la MLESOTEX, previo informe favorable de la Consejería competente en materia de ordenación territorial y urbanística, podrá disminuirse la superficie de la parcela en lo estrictamente necesario en función de la actividad específica de que se trate.
- Clases de recursos a obtener, uso de dichos productos y áreas de comercialización.
- Condiciones que resulten necesarias para la protección del medio ambiente.
- Compromiso que se asuma, una vez concluidas la explotación, para la reposición del terreno o, en su caso, para la restauración del mismo mediante la conservación de los pequeños humedales que haya podido originar el laboreo, compromisos que deberán hacerse constar en el Registro de la Propiedad.
- A la solicitud de toda actividad extractiva, se incorporará un estudio previo que garantice la inexistencia de cualquier tipo de patrimonio cultural que pudiera verse afectado por dicha actividad, con especial referencia al patrimonio arqueológico y paleontológico.
- La obtención de los pertinentes informes favorables, autorizaciones y concesiones por parte de los organismos competentes en materia de minas y de medio ambiente no eximen ni presuponen las necesarias licencias municipales, que se otorgarán en función de lo dispuesto en estas Normas Urbanísticas y del resto de la normativa que las vinculen.
- Habrá de preverse la conexión con el viario, la superficie necesaria para maniobra y aparcamiento de camiones y maquinaria, y el aislamiento de la explotación y sus instalaciones respecto al entorno. Se recomienda el cercado de la parcela afectada con especies vegetales de porte suficiente para esta finalidad.
- Las actividades extractivas y mineras existentes a la entrada en vigor de este Plan en las zonas delimitadas como suelo no urbanizable protegido que cuenten con previa autorización para la extracción por parte de la Administración Sectorial competente en materia de minas, pero que carezcan de las preceptivas autorizaciones de las Administraciones competentes en materia de urbanismo y medio ambiente podrán de forma excepcional, ser admitidas previa formulación de un Plan de Restauración y propuesta de Reforestación que establezca los objetivos para la recuperación ambiental de la zona tales como medidas para evitar la erosión y corrección de impactos producidos por el ejercicio de la actividad, medidas tendentes a la restauración, reposición, acondicionamiento y puesta en valor del suelo.
- Si las actividades extractivas y mineras existentes en estas categorías de especial protección cuentan con la autorización del organismo de minas y las demás precisas de las Administraciones urbanísticas y medioambientales podrán continuar su explotación conforme al Proyecto y plazos autorizados, sin que pueda considerarse en situación de fuera de ordenación.

**Artículo 3.5.12. Condiciones de las Actividades de Depósito o Gestión de Materiales y Residuos; Estacionamiento de vehículos pesados**

Dentro de esta categoría se prevén específicamente las siguientes actividades:

- Las actividades de depósito, clasificación y tratamiento de chatarra y desguace de maquinaria, vehículos de motor o de electrodomésticos.
- El almacenamiento de maquinaria para obras civiles y de infraestructuras. Se incluye también la actividad de almacenamiento de maquinaria con destino a labores agrícolas como negocio independiente de la explotación agraria.
- El estacionamiento provisional de vehículos destinados al transporte de mercancías.

No se incluyen las infraestructuras básicas de gestión de residuos (ecoparques, vertederos, escombreras etc.), que se encuadran en el uso de infraestructuras y servicios públicos.

Condiciones de Implantación:*Actividades de depósito de chatarra y desguace de maquinaria, vehículos a motor y electrodomésticos:*

- Establecimiento de reforestación con arbolado en su perímetro y garantía de condiciones de mimetización para disminuir el impacto paisajístico. Tal como se establece en el artículo 2.c del Decreto 178/2010 por el que se adoptan medidas para agilizar los procedimientos de calificación urbanística y en el 27.1 de la Ley 10/2015.
- Ocupación máxima de la parcela del 70% con destino a la zona de depósito de vehículos y máquinas.
- Ocupación máxima de la parcela con edificaciones e instalaciones destinadas a la gestión y reciclaje 20%.
- Mínima separación a linderos de 4 metros.
- Establecimiento de un Plan de Restauración y Reposición de los terrenos, según el artículo 27.1.3º de la LESOTEX.

El estacionamiento provisional de vehículos destinados al transporte de mercancías:

- Establecimiento de reforestación con arbolado en su perímetro y garantía de condiciones de mimetización para disminuir el impacto paisajístico. En las condiciones del artículo 27.1.2º de la LESOTEX.
- Ocupación máxima de la parcela del 50% con destino a la zona de estacionamiento al aire libre de vehículos.
- Ocupación máxima de la parcela con edificaciones destinadas a la gestión y servicios complementarios para los usuarios: 15%.



- Justificación de inexistencia Zona Logística o Centro de Transportes en suelo urbanizado.
- Establecimiento de un Plan de Restauración y Re posición de los terrenos, según el artículo 27.1.3º de la LESOTEX.
- Plazo máximo de autorización: 5 años sin perjuicio de su prórrogas sucesiva cada tres mientras permanezca la situación de inexistencia de dotación permanente para este fin.



Sección Tercera. Regulación de los Equipamientos vinculados al Medio Natural

Artículo 3.5.13. Definición

Se refiere a instalaciones destinadas a equipamientos, públicos o privados, generalmente sin edificación significativa, ligados a actividades dedicadas a dotar a la población de esparcimiento al aire libre. Asimismo se incluyen servicios de carácter asistencial y educativos vinculados al medio natural.

Con carácter puramente enunciativo y no limitativo, se mencionan las siguientes actividades u otras asimilables:

- Actuaciones naturalistas: Se incluyen obras e instalaciones menores en general fácilmente desmontables, destinadas a facilitar la observación, estudio y disfrute de la naturaleza, tales como senderos y recorridos peatonales, casetas de observación, pesquiles etc.
- Actuaciones recreativas: Se incluyen las obras e instalaciones destinadas a facilitar las actividades recreativas en contacto directo con la naturaleza. Consistente en la instalación de mesas, bancos, parrillas, casetas de aseos o servicios, juegos infantiles, umbráculos, áreas para aparcamientos e incluso pequeñas edificaciones dedicadas a la hostelería tipo "kiosco", etc.
- Equipamientos deportivos: Se trata de un conjunto integrado de obras e instalaciones en el medio rural destinado a posibilitar el esparcimiento, recreo y la realización de ejercicio físico o prácticas deportivas al aire libre, tales como circuitos deportivos, rutas y senderos, centros ecuestres, campos de golf, parques acuáticos, etc.
- Núcleos zoológicos e instalaciones asimilables a ellos : Instalaciones que alberguen fauna silvestre en régimen de semilibertad.
- Usos de carácter científico, docente y cultural: tales como centros de investigación, escuelas de capacitación agraria, granjas-escuela, aulas de la naturaleza, centros especiales de enseñanza, campamentos infantiles y otros similares siempre que requieran emplazarse en el medio rural, así como las actividades vinculadas a la protección y conservación del patrimonio histórico, artístico y cultural.
- Centros asistenciales especial es: instalaciones vinculadas con terapias ocupacionales o de reinserción social, que se valgan del medio rural, como parte fundamental de su tratamiento.
- Centros de investigación de técnicas de explotación agropecuaria: Se trata de explotaciones agropecuarias convencionales que, paralelamente a su finalidad ordinaria, desarrollan actividades de investigación que tiene que ver con técnicas de cultivo, introducción de especies, tratamientos veterinarios o fitosanitarios etc.
- Equipamientos sanitarios que resulte aconsejable implantar en el medio rural: centros veterinarios, clínicas, balnearios, sanatorios, etc.
- Albergues públicos: Equipamientos destinados a la sensibilización de la población con la naturaleza y que integran instalaciones para la enseñanza y la estancia en el medio natural.
- Equipamientos vinculados a la seguridad y la defensa: campamentos militares, campos de tiro, centros de instrucción, cuarteles, etc.

**Artículo 3.5.14. Condiciones de Implantación y Edificación**

Se admiten la implantación de equipamientos, **previa calificación urbanística en suelo no urbanizable**, de acuerdo con lo especificado en el artículo 24 de la LESOTEX,.

Con carácter general, las instalaciones y edificaciones autorizables deberán cumplir las siguientes condiciones:

- Guardarán una distancia mínima respecto al suelo urbano o urbanizable de acuerdo con lo establecido en el Decreto 81/2011, de 20 de mayo, por el que se aprueba el Reglamento de autorizaciones y comunicación ambiental de la Comunidad Autónoma de Extremadura.
- Para la rehabilitación de edificaciones y construcciones existentes, se estará en lo dispuesto en el artículo 26.c de la ley MLESOTEX 9/2010.
- Unidad rústica apta para la edificación: Al menos deberá contar con una superficie mínima de una 1,5 hectárea (1,5 has).
- De acuerdo con lo establecido en el artículo 26.b de la MLESOTEX 10/2015, previo informe favorable de la Consejería competente en materia de ordenación territorial y urbanística, podrá disminuirse la superficie de la parcela en lo estrictamente necesario en función de la actividad específica de que se trate.
- Con carácter general, sólo podrá ser ocupada por edificaciones el 15% de la parcela. En caso de que el uso al que se destina la edificación sea de equipamiento público, justificadamente, podrá autorizarse una ocupación mayor.
- Los espacios no ocupados por la edificación y que no hayan de ser destinados a otros usos vinculados a la actividad autorizada deberán tratarse mediante arbolado o ajardinado.
- Resolverán el aparcamiento dentro de la propia parcela, previendo un mínimo de una plaza de aparcamiento por cada cien metros cuadrados construidos.

Las edificaciones vinculadas a estas actividades cumplirán las siguientes condiciones:

- Se separarán al menos 5 metros de cualquier lindero.
- La altura total no podrá superar los diez metros y tres plantas, excepto que el desarrollo de la actividad exija, necesariamente, una altura superior para el adecuado funcionamiento de ésta.
- Se admite el uso de vivienda para guarda siempre que esté vinculada al equipamiento.
- El coste de la solución de acceso rodado, abastecimiento de agua, así como de la recogida, tratamiento, eliminación y depuración de toda clase de residuos, deberá ser garantizado y asumido como coste a cargo del establecimiento de la propia actividad.



Sección Cuarta. Regulación de las Actividades Terciarias: Comercio, Ocio y Turismo

Artículo 3.5.15. Definición

Serán autorizables las instalaciones permanentes de servicios terciarios destinadas a la restauración y al ocio de la población, tales como hoteles, casas rurales, alojamientos turísticos residenciales, restaurantes, merenderos etc. También se incluyen los establecimientos cuyo curso básico sea el contacto con la naturaleza y los campamentos de turismo o áreas de acampada en instalaciones adecuadas a dicho fin.

Artículo 3.5.16. Condiciones de la Edificación

Se admiten previa calificación urbanística en suelo no urbanizable, una vez superado el trámite de evaluación ambiental, aplicable a cada instalación de manera individualizada.

Deberán cumplir la normativa sectorial que le sea de aplicación según la actividad de que se trate, en razón de las circunstancias de seguridad, salubridad y explotación.

Para la rehabilitación de edificaciones y construcciones existentes, se estará en lo dispuesto en el artículo 26.c de la MLESOTEX 09/2010.

Unidad rústica apta para la edificación: 1 hectárea de parcela mínima para usos terciarios incluida el uso vivienda destinado a guarda de la actividad previo informe favorable de la Consejería competente en materia de ordenación territorial y urbanística, podrá disminuirse la superficie de la parcela en lo estrictamente necesario en función de la actividad específica de que se trate.

Para Campamentos Turísticos la parcela mínima será de 5 hectáreas. Podrá ser ocupada por edificaciones el 10% de la parcela.

Los espacios no ocupados por la edificación y que no hayan de ser destinados a otros usos vinculados a la actividad autorizada deberán tratarse mediante arbolado o ajardinado y computará a los efectos de la obligación de reforestación establecida en la legislación urbanística.

Las edificaciones cumplirán las siguientes condiciones:

- Se separarán de todos los linderos una distancia mínima de 5 metros y la altura no podrá superar las dos plantas, 7,5 m aunque justificadamente por necesidades de la instalación se podrían autorizar alturas mayores.
- Dispondrán de una plaza de aparcamiento dentro de la propia parcela por cada 100 m² construidos.
- En las características tanto de su implantación como de la instalación propiamente dicha, los Campamentos de Turismo se sujetarán a las condiciones indicadas por el Decreto 170/1999, de 19 de octubre, por el que se regulan los Campamentos Públicos de Turismo, Campamentos Privados y Zonas de Acampada Municipal de la Comunidad Autónoma de Extremadura.



- Se admite el uso de vivienda siempre que esté vinculada a la actividad, y esté justificada su instalación en concepto de guarda o mantenimiento de las instalaciones. La proporción máxima será de una vivienda por parcela.
- El coste de la solución de acceso rodado, abastecimiento de agua, así como de la recogida, tratamiento, eliminación y depuración de toda clase de residuos, deberá ser garantizado y asumido como coste a cargo del establecimiento de la propia actividad.



Sección Quinta. Regulación de las Instalaciones de Generación de Electricidad a partir de Energías Renovables: Solar, Eólica, Biomasa u otras.

Artículo 3.5.17. Definición

Son aquellas instalaciones de generación industrial de electricidad a partir de energías renovables, cualquiera que sea su naturaleza, así como las infraestructuras de transporte y transformación que resulten necesarias para la incorporación de la energía producida al sistema eléctrico.

Artículo 3.5.18. Condiciones de Implantación

Su implantación exigirá los procedimientos de evaluación ambiental regulados en la legislación sectorial estatal y autonómica.

Se admiten **previa calificación urbanística en suelo no urbanizable** una vez superado el trámite ambiental, aplicable a cada instalación de manera individualizada.

- **Unidad rústica apta para la implantación:** una hectárea y media de parcela mínima vinculada incluida el uso vivienda destinado a guarda de la actividad.
- Se admite el uso de vivienda siempre que esté vinculada a la instalación, y esté justificada su instalación en concepto de guarda o mantenimiento de las instalaciones. La proporción máxima será de una vivienda por parcela, deberá responder a la tipología de vivienda unifamiliar con una superficie máxima construida de 200 m² y cumplirán las condiciones estéticas establecidas en esta normativa para el caso el uso vivienda en suelo no urbanizable.



Sección Sexta. Regulación de las Viviendas Familiares Aisladas

Artículo 3.5.19. Definición

Se trata de construcciones destinadas a albergar personas de manera temporal o permanente dentro del entorno rural, en tanto que se trate de viviendas, deberán cumplir el contenido del Decreto 113/2009, de 21 de mayo, por el que se regulan las exigencias básicas que deben reunir las viviendas en el ámbito de la Comunidad Autónoma de Extremadura.

De acuerdo con lo establecido en los artículos 23 y 24 de la LESOTEX, su implantación se reducirá a zonas del suelo no urbanizable autorizadas en el artículo siguiente, y siempre que quede asegurado que no existe la posibilidad de formación de núcleo de población, según el artículo 2.11.6. de esta normativa; ni pueda presumirse finalidad urbanizadora, por no existir instalaciones o servicios necesarios propios de ámbitos urbanizados.

Artículo 3.5.20. Condiciones de Implantación y Edificación

Se admite la implantación en suelo no urbanizable y previa calificación urbanística, de construcción de uso residencial aislada de carácter familiar, en aquellas áreas del territorio municipal de Alía, clasificadas como Suelo No urbanizable **Común** o dentro del Suelo No Urbanizable Protegido con Protección Estructural, la categoría de **SNUP-AG.- Agrícola y Ganadero**. Se incluyen también las instalaciones mínimas de uso doméstico que normalmente conforman los usos mixtos en estas edificaciones, tales como garajes, habitaciones de almacenamiento, bodegas, etc., siempre que formen una unidad física integrada con la vivienda.

Respecto a rehabilitaciones de edificaciones existentes de carácter popular, se admiten en todas las categorías de

Suelo No Urbanizable.

Condiciones para la implantación y las edificaciones:

- Afectación real con inscripción registral de la construcción a la superficie de la parcela.
- Mantenimiento de la superficie de la parcela no construida con plantación de arbolado, preferentemente con variedades autóctonas.
- Previsión del abastecimiento de agua, la depuración de residuos y los servicios precisos, cuyos costes deberán ser garantizados y asumidos por el propietario

Las edificaciones cumplirán las siguientes condiciones:

- Edificabilidad: 0,02 m²/m²s, incluso construcciones auxiliares.
- Ocupación: 2% de la superficie de la parcela.
- Altura máxima: 2 plantas y 7,5 metros.



- Separación mínima a linderos: 15 metros.
- Separación mínima a viario público: 25 metros.
- Separación mínima a edificaciones de uso residencial en otras parcelas: 150 metros

Las edificaciones de uso residencial cumplirán las siguientes condiciones estéticas:

- Los materiales, textura y color de todas las fachadas y medianeras vistas se adecuarán a los históricamente empleados por la arquitectura popular de la comarca.
- Los colores utilizados en revocos de fachadas serán acordes con los tradicionales, blanco de cal, colores arenosos etc.,. Quedan prohibidos los colores no uniformes o estridentes en el paramento general de la fachada

Quedan expresamente prohibidos los siguientes materiales a cara vista:

- El ladrillo a cara vista, en todas sus variedades y calidades, excepto en detalles ornamentales tales como cornisas, recercos, molduras, impostas etc.
- Bloques de hormigón o Termoarcilla, (sin revocar) u otros materiales no planos, o con decoración.
- Aplacados cerámicos y vitrificados, excepto aquellos detalles ornamentales propios de la arquitectura popular de la zona.

Las cubiertas serán inclinadas o planas, pueden ser de composición libre, pero la altura total al punto más alto de la cumbre no debe sobrepasar los 10,5 m. de altura. La inclinación máxima de los faldones de las cubiertas inclinadas será de 30°.

La cobertura de los tejados se realizará con teja cerámica, bien de tipo árabe (con canal y cobija independientes) o teja mixta (con canal y cobija unidas) de color rojizo terroso.

Las carpinterías de los huecos tratarán de integrarse en el entorno de los edificios tradicionales. Las carpinterías, protecciones y persianas deberán ser unitarias para todos los huecos del edificio, no pudiendo alterarse en parte del mismo.

Artículo 3.5.21. Rehabilitación y adaptación de construcciones tradicionales

En los términos expresados en el artículo 26.1.1.c de la Ley 10/2015 de modificación de la L SOTEX, se permite la rehabilitación, consolidación y ampliación de las construcciones que de carácter tradicional o popular se localizan en el territorio municipal de Alía.

El término popular o tradicional se hace con referencia a su antigüedad que deberá como mínimo estimarse en unos treinta años, contando a partir del 9 de Noviembre de 2010.

A título de ejemplo para confirmar la antigüedad de un inmueble, se podrá aportar alguno de los siguientes datos:

- Acreditar que la construcción aparecía reflejada en algún documento público, por ejemplo, registro de la propiedad, catastro, ortofotografía, cartografía, etc.



- El procedimiento constructivo y los materiales deben ser los propios de la arquitectura popular, no resultando admisibles los inmuebles contruidos con materiales y técnicas estandarizadas como por ejemplo: estructura metálica o de hormigón, bloques de hormigón, aplacados en cubiertas o paramentos etc.
- No se permitirán otros usos auxiliares, como garajes, habitaciones de almacenamiento, bodegas, etc., sin que formen una unidad física integrada con la construcción original.
- En este sentido y con el fin de evitar actuaciones fraudulentas, la edificación a rehabilitar o reconstruir deberá mantener una mínima entidad constructiva, de manera que unos pequeños vestigios ruinosos no puedan dar lugar a una edificación de nueva planta. De esta manera los Servicios Técnicos municipales deben certificar que el inmueble es rehabilitable.

Tampoco se permitirán actuaciones sobre construcciones declaradas ilegales o fuera de ordenación total. Condiciones para la implantación y las edificaciones:

Deberá acreditarse de manera fehaciente la existencia previa de la construcción y aportarse conjuntamente a la solicitud de licencia la siguiente documentación y firmado por técnico competente:

- Plano de situación de la finca.
- Situación de la construcción dentro de la finca.
- Descripción de la construcción, en el que se recojan sus principales características, antigüedad, usos, estado de la construcción etc.
- Levantamiento del estado actual de la construcción con plantas, alzados y secciones a una escala de representación mínima 1/100.
- Reportaje fotográfico
- Representación con el grado de detalle a nivel de anteproyecto de la actuación que se plantea.
- Previsión del abastecimiento de agua, la depuración de residuos y los servicios precisos, cuyos costes deberá ser garantizado y asumido por el propietario.

Las edificaciones rehabilitadas y/o adaptadas cumplirán las siguientes condiciones:

Los materiales, textura y color de todas las fachadas y medianeras vistas se adecuarán a los históricamente empleados por la arquitectura popular de la construcción precedente con la cual deberán mantener referencia.

Quedan expresamente prohibidos los siguientes materiales a cara vista:

- El ladrillo a cara vista, en todas sus variedades y calidades, excepto en detalles ornamentales tales como cornisas, recercos, molduras, impostas etc.
- Bloques de hormigón o Termoarcilla, (sin revocar) u otros materiales no planos, o con decoración.
- Aplacados cerámicos y vitrificados, excepto aquellos detalles ornamentales propios de la arquitectura popular de la zona.
- Las cubiertas serán inclinadas o planas, pueden ser de composición libre, pero la altura de la edificación no debe sobrepasar los 7 m. de altura. La inclinación máxima de los faldones de las cubiertas inclinadas será de 35 %.



- La cobertura de los tejados se realizará con teja cerámica, bien de tipo árabe (con canal y cobija independientes) o teja mixta (con canal y cobija unidas) de color rojizo terroso.

Las carpinterías de los huecos tratarán de integrarse en el entorno de los edificios tradicionales. Las carpinterías, protecciones y persianas deberán ser unitarias para todos los huecos del edificio, no pudiendo alterarse en parte del mismo.

**CAPÍTULO 6. REGULACIÓN POR CATEGORÍAS DEL SUELO NO URBANIZABLE****Sección Primera. Suelo No Urbanizable****Artículo 3.6.1. Definición**

En aplicación estricta del art. 11 de la LESOTEX, y su desarrollo en el artículo 7 del Reglamento de Planeamiento de Extremadura, en el Suelo No Urbanizable de Alía, se consideran dos categorías:

- Suelo No Urbanizable Común.
- Suelo No urbanizable Protegido.

Artículo 3.6.2. Áreas Consideradas

Las áreas consideradas aparecen reflejadas en los correspondientes planos de Clasificación del Suelo del término municipal a escala 1/25.000.

Suelo No Urbanizable Común

Comprende aquellos terrenos dentro del término municipal de Alía, que no gozan de valores agrícolas, paisajísticos o naturales que requieran una protección especial. También se clasifica con esta categoría el suelo en contacto inmediato con la delimitación del Suelo Urbano y por tanto candidato a experimentar procesos de transformación urbanística. Se trata, en general de suelos que han perdido todo valor agrícola y ganadero, y que sin embargo no es previsible su desarrollo urbanístico a corto plazo.

El Suelo No Urbanizable Común, se podría incorporar al proceso urbanístico mediante los procedimientos de innovación establecidos en la legislación y aprobación de Programa de Ejecución para acometer actuaciones públicas dirigidas, fundamentalmente, a satisfacer las necesidades de suelo productivo y otros usos de interés para el municipio no previstos. De igual modo, el Suelo No Urbanizable Común es ámbito idóneo para la implantación de aquellos Proyectos de Interés Regional que resulten conformes con el modelo territorial previsto en este Plan General.

La incorporación al proceso de transformación urbanística del suelo no urbanizable común, no supone causa de revisión del presente Plan General.

Artículo 3.6.3. Regulación de Uso y Edificación en Suelo No Urbanizable Común

Se permiten todos los usos característicos y actividades contempladas en el artículo 3.4.13 y mediante calificación urbanística previa se permiten todos los enumerados en el 3.4.14., así como las edificaciones vinculadas a ellos y desarrolladas en el Capítulo 5 de esta normativa.

Serán usos prohibidos, todos los demás, y en particular:

- Cualquier uso que tenga carácter urbanístico.
- Cualquier construcción o instalación que no está vinculada a alguno de los usos permitidos.



Sección Segunda. Suelo No Urbanizable Protegido de Protección Natural

Artículo 3.6.3. Definición

El criterio imperante para esta categoría radica en la protección de los recursos ecológicos. Estos en su conjunto, constituyen valores patrimoniales fundamentales del medio físico, ya sean por su caracterización e implantación o por la facilidad de alteración de los ecosistemas que lo configuran. Se engloban dentro de esta categoría y nivel de protección aquellos terrenos que la Ley 8/98 de 26 de junio, de Conservación de la Naturaleza y de Espacios Naturales de Extremadura, describe en sus art s. 15 y siguientes como Espacios Naturales Protegidos, estén o no declarados como tales en el momento de aprobación de este Plan General Municipal.

El término municipal de Alía se encuentra afectado por las siguientes figuras de protección:

- **ZEPA-ZEC Sierra de las Villuercas y Valle del Guadarranque**
- **ZEPA-ZEC Puerto Peña – Los Golondrinos**
- **ZEC Río Guadalupejo**
- **Corredor Ecológico y de Biodiversidad Río Guadalupejo**
- **Árbol Singular Lorera de la Trucha**

Dentro del término municipal de Alía se localizan los siguientes hábitats, de la Directiva 92/43 CEE:

- 4020: Brezales húmedos atlánticos de zonas templadas de *Erica ciliaris* y *Erica tetralix*.
- 4030: Brezales secos europeos. Brezales, jaral-brezales y brezales-tojales ibéricos de *Erica Calluna*, *Ulex*, *Cistus* o *Stauracanthus*.
- 4090: Brezales oromediterráneos endémicos con aliaga.
- 5211: Fructicedas y arboledas de *Juriperus*.
- 6220: Zonas subestépicas de gramíneas y anuales del *Thero-Brachypodietea*.
- 6310: Dehesas perennifolias de *Quercus suber* y *Quercus rotundifolia*.
- 8220: Vegetación casmofítica: subtipo silicícolas.
- 8230: Roquedos silíceos con vegetación pionera del *Sedo-Scleranthion* o del *Sedo albi-Veroniciondillenii*.
- 91E0: Bosques aluviales de *Alnus glutinosa* y *Fraxinus excelsior* (*Alno-Padion*, *Alnion incanae*, *Salicion albae*).
- 9230: Bosques galaico-portugueses con *Quercus robur* y *Quercus pireaica*.
- 9240: Robledales ibéricos de *Quercus faginea* y *Q. canariensis*.
- 9260: Bosques de *Castanea sativa*.
- 92A0: Bosques galería *Salix alba* y *Populus alba*.
- 9330: Alcornocales de *Quercus suber*.
- 9340: Bosques de *Quercus ilex* y *Quercus rotundifolia*.



Asimismo, indicar que el término municipal aparecen los Montes de Utilidad Pública clasificados dentro de esta categoría: Ventosillas, Silvadillo-Trevolosas y Silvadillo-Las Hornías.

Artículo 3.6.4. Subcategorías

Se ha grafiado en el correspondiente Plano de Clasificación del Suelo en el Término Municipal, dentro de la serie O1.5. la línea de afección de los territorios pertenecientes a la Red Natura 2000 (ZEPA-ZEC "Sierra de las Villuercas y Valle del Guadarranque; ZEPA-ZEC Puerto Peña-Los Golondrinos; ZEC "Río Guadalupejo), resultando que la regulación de las actividades en las zonas de la Red Natura 2000 se efectúa a través de un régimen jurídico propio, Decreto 110/2015, de 19 de mayo, por el que se regula la red ecológica europea Natura 2000 en Extremadura.

Se establece la misma zonificación que la utilizada por el Plan de Gestión "Puerto Peña-Sierra de los Golondrinos", para los distintos territorios incluidos dentro de una figura de protección o inventariado como hábitat en función de sus valores ecológicos estudiados. Se diferencian tres zonas en función de sus valores:

A.- Zonas de Alto Valor Natural.- SNUPN-AV.

Se trata de las zonas situadas dentro del perímetro de espacio protegido ZEPA-ZEC Puerto Peña y los Golondrinos a las que el Plan de Gestión de la ZEPA "Puerto Peña-Sierra de los Golondrinos" (Orden de 23 de noviembre de 2009) le otorga a esta categoría y la denomina "Zona de Alto Valor Natural". También se incluyen las Zonas de Interés Prioritario (ZIP) y Zonas de Alto Interés establecidas por el Decreto 110/2015, de 19 de mayo por el que se regula la Red Ecológica Europea Natura 2000 en Extremadura, para la ZEPA-ZEC "Sierra de las Villuercas y Valle de Guadarranque" y ZEC "Río Guadalupejo"

Estas zonas son las que presentan mayor calidad biológica por contener los elementos bióticos más frágiles, amenazados y representativos.

B. Zonas de Uso Tradicional.-SNUPN-UT.

Se trata de las zonas situadas dentro del perímetro de espacio protegido LIC y ZEPA Puerto Peña y los Golondrinos a las que el Plan de Gestión de la ZEPA "Puerto Peña-Sierra de los Golondrinos" (Orden de 23 de noviembre de 2009), le otorga a esta categoría y la denomina "Zona de Uso Tradicional". También se incluyen las Zonas de Interés (ZI) y Zonas de Uso General (ZUG) establecidas por el Decreto 110/2015, de 19 de mayo por el que se regula la Red Ecológica Europea Natura 2000 en Extremadura, para la ZEPA-ZEC "Sierra de las Villuercas y Valle de Guadarranque" y ZEC "Río Guadalupejo"; el Corredor Ecológico de Biodiversidad "Río Guadalupejo" y el entorno del Árbol Singular "Lorera de la Trucha".

Son zonas con un grado de conservación excelente y una alta calidad ambiental.

C. Zonas de Uso Común.-SNUPN-UC.

Se incluyen dentro de esta categoría los hábitats que aparecen reconocidos por la Directiva 92/43, no incluidos en Áreas Protegidas y por tanto no incluidos dentro de la Red Natura 2000. Estos territorios permiten la compatibilización de su conservación con actividades agropecuarias no extensivas, permitiéndose un moderado desarrollo de servicios y proyectos que repercutan en la mejora de la calidad de vida de los habitantes de la zona.

**Artículo 3.6.5. Regulación de Uso y Edificación**

En estas zonas se podrán seguir llevando a cabo, de manera tradicional los usos y actividades agrícolas, ganaderos o forestales que vinieron desarrollándose en estos lugares, siempre y cuando no deterioren los ecosistemas, no provoquen alteraciones que repercutan en las especies que hayan motivado la declaración de las zonas.

Condiciones generales comunes a las categorías: SNUPN-AV; SNUPN-UT; integrantes de la Red Natura 2000.

De acuerdo con lo señalado en el artículo 56 quáter de la Ley 8/1998, de 26 de junio, de Conservación de la Naturaleza y Espacios Naturales de Extremadura modificada por la Ley 9/2006, de 23 de diciembre por el que se requiere informe de afección para las actividades a realizar en zonas integrantes en la Red Natura 2000:

- a) En estas zonas se podrán seguir llevando a cabo, de manera tradicional los usos y actividades agrícolas, ganaderos o forestales que vinieron desarrollándose en estos lugares, siempre y cuando no se deterioren los ecosistemas, y no se provoquen alteraciones que repercutan en las especies que hayan motivado la declaración de las zonas.
- b) La realización de proyectos, actuaciones o actividades no contempladas en el apartado anterior, la realización de cualquier tipo de construcción incluso la apertura de caminos y pistas, requerirá la previa valoración de sus efectos sobre los ecosistemas que, en cada caso hayan motivado la designación de cada zona. En estos casos el promotor del proyecto, actuación o actividad, a través del órgano sustantivo, remitirá al competente en materia de medio ambiente una copia del proyecto o bien una descripción de la actividad o actuación.
- c) En función de los efectos que se prevean y de su trascendencia sobre los valores naturales de los terrenos integrados en la Red Natura 2000, el órgano ambiental emitirá un informe justificativo en función de la legislación medioambiental vigente que contendrá alguno de los siguientes pronunciamientos:
 - Si entendiera que la acción pretendida no es susceptible de afectar de forma no apreciable al lugar, o estimara que las repercusiones no serán apreciables mediante la adopción de un condicionado especial, informará al órgano sustantivo para su consideración e inclusión de dicho condicionado en la resolución.
 - Si considerara que la realización de la acción va a tener efectos negativos importantes y significativos, dispondrá su e valoración de impacto ambiental, salvo que de acuerdo con lo regulado por la legislación sectorial existente en la materia, la actuación ya estuviera sometida a la misma.

La apertura de caminos y pistas, así como los tratamientos sobre la vegetación se incluyen entre las actividades que requerirán informe de afección a la Red Natura 2000.

Será prioritaria la restauración, rehabilitación y/o acondicionamiento de las construcciones existentes frente a las nuevas. Estas obras requerirán informe de afección correspondiente.

Condiciones particulares al SNUPN-AV. Suelo No Urbanizable de Protección Natural: Zonas de Alto Valor Natural.

1.- No se podrán realizar actuaciones constructivas ni las no constructivas que implique movimientos de tierras en las colas de los embalses y charcas desde el 15 de agosto a últimos de septiembre, por ser áreas de



concentración postnupcial de la cigüeña negra (art. 9 del Plan de Gestión zona ZEPA Puerto Peña y Sierra de los Golondrinos)

2.- Se podrán seguir llevando a cabo, de manera tradicional, los usos o actividades agrícolas, ganaderas o forestales que vinieron desarrollándose en estos lugares, siempre y cuando no deterioren los hábitats, ni provoquen alteraciones que repercutan en las especies protegidas. (Art. 8.1.1, Plan de Gestión de la ZEPA Puerto Peña y Sierra de los Golondrinos).

3.- No se podrá autorizar ninguno de los usos establecidos en el artículo 3.4.15 de esta normativa.

4.- Quedan prohibidos expresamente las siguientes instalaciones, construcciones y actividades:

- Edificaciones de nueva planta
- Aterrazamientos en pendientes acusadas.
- Antenas de telecomunicación.
- Nuevos tendidos eléctricos

Condiciones particulares al SNUPN-UT. Suelo No Urbanizable de Protección Natural: Zonas de Uso Tradicional.

1.- Se permiten todos los usos característicos establecidos en el artículo 3.4.14 de esta normativa, cumpliendo siempre con la regulación establecida en el Plan de Gestión de la ZEPA Puerto Peña y Sierra de los Golondrinos y en el Decreto 110/2015, de 19 de mayo por el que se regula la Red Ecológica Europea Natura 2000 en Extremadura, para la ZEPA-ZEC "Sierra de las Villuercas y Valle de Guadarranque" y ZEC "Río Guadalupejo"; el Corredor Ecológico de Biodiversidad "Río Guadalupejo" y el entorno del Árbol Singular "Lorera de la Trucha".

2.- De los usos autorizables establecidos en el artículo 3.4.15 se permitirán, previa autorización ambiental, los usos y sus edificaciones siguientes:

- Los usos agropecuarios
- Los usos de infraestructuras y servicios públicos que deban transcurrir o implantarse en suelo no urbanizable.
- Los usos de equipamientos vinculados al medio natural.
- Los usos de actividades industriales que deban implantarse en el medio rural, exclusivamente vinculados al sector primario.
- Los usos de actividades terciarias vinculadas al ocio de la población y el alojamiento rural.

3.- Las construcciones asociadas tanto a usos característicos como autorizables deberán estar vinculadas a una parcela de superficie mínima de 8 has.

Condiciones particulares al SNUPN-UC. Suelo No Urbanizable de Protección Natural: Zonas de Uso Común.

1.- Se permiten todos los usos característicos establecidos en el artículo 3.4.14 de esta normativa.

2.- De los usos autorizables establecidos en el artículo 3.4.15 y sus edificaciones a ellos asociadas se establecen las siguientes condiciones:

- Los usos de actividades industriales que deban implantarse en el medio rural, estarán exclusivamente vinculados al sector primario.
- En cuanto a la vivienda unifamiliar aislada no vinculada al sector primario, solamente se permitirá la conservación y rehabilitación de edificaciones existentes.



- En zonas de arbolado muy denso, habitat de interés comunitario prioritario, se consideran incompatibles las actividades extractivas y las instalaciones destinadas a la producción de energías renovables, salvo las dedicadas a autoconsumo
- 3.- Las construcciones asociadas tanto a usos característicos como autorizables deberán estar vinculadas a una parcela de superficie mínima de 4 has.



Sección Tercera. Suelo No Urbanizable Protegido de Protección Ambiental

Artículo 3.6.6. Definición

Se clasifican bajo este epígrafe los bienes de dominio público natural y los terrenos colindantes con ellos sujetos al régimen de policía demanial previsto por su legislación reguladora sectorial.

Artículo 3.6.7. Subcategorías

Dentro del término municipal de Alía, se incluyen:

SNUP-VP- Vías Pecuarias

SNUP- Cauces

Artículo 3.6.8. Regulación del SNUP-VP Vías Pecuarias

Son las rutas e itinerarios por donde discurre o han venido discuriendo tradicionalmente el ganado trashumante. Estos terrenos constituyen bienes de naturaleza pública y en consecuencia inalienables, imprescriptibles e inembargables. Se regulan por lo establecido en la Ley 3/1995 de 23 de marzo de Vías Pecuarias y el Decreto 49/2.000 de 8 de marzo por el que se establece el Reglamento de Vías Pecuarias en la comunidad Autónoma de Extremadura.

De acuerdo con la legislación vigente, la Comunidad Autónoma, como titular del dominio público, ostenta la competencia para la clasificación, el deslinde, la inmatriculación como bienes de dominio público, el amojonamiento y, en su caso, la ampliación, el restablecimiento o la desafectación de las vías pecuarias.

Según datos de la Consejería de Desarrollo rural, por el término municipal municipio de Alía, transcurren cuatro vías pecuarias que se enumeran a continuación:

Cañada Real Leonesa.

Cordel del Camino de Logrosán

Los objetivos de Plan son su preservación funcional, demanial y de los valores naturales contenidos o enlazados por la red pecuaria, coadyuvando a la actividad ganadera y el uso público recreativo compatible, así como corredores ecológicos esenciales para la migración, la distribución geográfica y el intercambio genético de la fauna y la flora silvestres.

El recorrido, la dirección, la superficie y el resto de las características de estas vías pecuarias, así como de los descansaderos y abrevaderos que existen en ellas, será el que figura en el proyecto técnico de clasificación de las mismas, el trazado se corresponde con el especificado en la documentación gráfica de este Plan General Municipal: Plano de Clasificación del Suelo 1/25.000.



Se consideran usos compatibles con la actividad pecuaria los usos agrícolas tradicionales que carecen de la naturaleza jurídica de la ocupación y que pueden ejecutarse en armonía con el tránsito de ganados y sin deterioro de la vía pecuaria, a los que hace referencia el artículo 16 de la ley 3/1995. En particular, se incluyen en este concepto las comunicaciones rurales y el desplazamiento de vehículos y maquinaria agrícola, siempre que respeten la prioridad de paso de los ganados, evitando su desvío o la interrupción prolongada de su marcha. Las vías pecuarias podrán utilizarse para el acceso a fincas. También se admitirán las reforestaciones y plantaciones lineales, cortavientos u ornamentales, cuando permitan el tránsito normal de los ganados. De igual forma se consideran usos compatibles los propios del Sistema de Espacios Libres vinculados al ocio y disfrute de la población de zonas verdes sin posibilidad de edificación.

Se consideran usos complementarios el paseo, el senderismo, el peatrista, el cicloturismo, la equitación y otras formas de desplazamiento deportivo sobre vehículos no motorizados, en los términos establecidos por el artículo 17 de la ley 3/1995 y siempre que resulten compatibles con estas normas.

Se consideran usos prohibidos aquellas utilizaciones que impliquen transformación de su destino o naturaleza. En particular, en las vías pecuarias no se podrán realizar:

- Los vallados transversales.
- La publicidad, salvo paneles de señalización, interpretación o dispuestos por las administraciones públicas en cumplimiento de sus funciones.
- Las actividades extractivas.
- Los vertidos de cualquier clase.
- El asfaltado o cualquier tratamiento de su superficie que desvirtúe su naturaleza.
- El tránsito de automóviles todo terreno, motocicletas y demás vehículos motorizados no contemplados por la legislación específica.
- La caza en todas sus formas.
- Los cultivos, las plantaciones, y en general, aquellas actuaciones que impidan, mermen o alteren el paso históricamente establecido.

Cuando, por causa de la ejecución de una obra pública, hayan de afectarse terrenos correspondientes a una vía pecuaria, el nuevo trazado que en su caso haya de realizarse deberá asegurar, previamente a la aprobación del plan o proyecto correspondiente, el mantenimiento de la integridad superficial, la idoneidad de los itinerarios y la continuidad de los trazados, tanto a efectos del tránsito ganadero como de los demás usos compatibles y complementarios, de acuerdo con el procedimiento establecido en el Capítulo III del Título Primero de la ley 3/1995, de Vías Pecuarias.

Artículo 3.6.9. Regulación del SNUP - Cauces

Integrado por aquellos terrenos que las distintas legislaciones sectoriales fundamentalmente la Ley de Aguas (Ley 29/85), adscriben a titularidad pública tales como riberas, márgenes de cauces y zonas húmedas, etc.

Al término municipal de Alía lo dividen las dos grandes cuencas extremeñas: la del río Tajo y la del Guadiana. Los ríos y gargantas que encontramos son poco caudalosos y sufren un gran estiaje en verano.



Cuenca del río Tajo. A la que pertenece el río Ibor, con cauce de tercer orden y caudal estable. El resto de cauces no son permanentes, secándose en el periodo estival (excepto las gargantas).

Cuenca del río Guadiana. Este río se sitúa al este del término municipal, limitado. Sus afluentes más significativos por la margen derecha son: garganta de los Aguilones, arroyo de Terreros, la Trucha, barranco del Queguijal y Boldres. En la margen derecha encontramos: los barrancos del Yelmo, Navaldestajo, los Ciruelos, Piomales y el de Lúbriga. Los cursos de agua más importantes son: el río Guadarranquejo, Valdepuecas y el arroyo del Salobral. Este último recibe de los regatos del Manzano, el Trozo, el Santo, el Valdelagar y las Cañadillas. El río Guadarranquejo es de régimen pluvial y sufre grandes estiajes en verano, quedando únicamente tablas y remansos, como las tablas del Puente, de la Vega y la de la "O". Este río vierte sus aguas directamente al Guadiana.

Subcuenca del río Guadalupejo. Nace en el término municipal de Guadalupe, en la sierra de Acebadillas. En su margen izquierda, los afluentes más importantes son: el arroyo de las Tejoneras, Don Jimeno, Bargel, Valmorisquillo, Valmorisco, arroyo Grande, Fuente Espina, el Lazarillo, el Chorro y el Regato. Por su margen derecha toma aguas, entre otros, de los arroyos del Valle, del Enjembrero, las Milaneras, el de Valdecorvales y el río Silbadillos, que es el más significativo de todos estos. A este último aportan agua, por su margen izquierda, los arroyos de la Cruz, del Corto, de Sofillos, de la Hoya, de las Lonchonerías y buen número de regatos. Por la derecha, los afluentes de las Gargantillas, de Valdezaores y Marín Blasco. El caudal del río Guadalupejo se ha visto regulado recientemente por el embalse de Guadalupe, disminuyendo considerablemente su caudal.

Río Guadarranque. A él afluyen por la derecha el arroyo Jaligela y por la izquierda el Guadarranquejo y Solobral

En el término municipal de Alía se localizan dos embalses:

Embalse de Cíjara, localizado al sureste del término municipal, en la pedanía de Puerto Rey. El principal río aliense que vierte aguas a este embalse es el Guadarranque.

Embalse de Alía o Jarigüela, situado en la cabecera del arroyo Jarigüela, al NW del núcleo urbano.

Tiene una capacidad de 0,11 hm³ y se dedica exclusivamente al abastecimiento de agua para la población.

Con independencia de la clasificación específica que les asigna el Plan entre los Suelos No Urbanizables Protegidos y de las restantes limitaciones que se establezcan en los instrumentos vigentes de ordenación urbanística y protección del medio ambiente, en la zona de policía de aguas corresponde a los órganos competentes de la cuenca hidrográfica, autorizar con carácter previo a la concesión de la licencia municipal, las construcciones, extracciones de áridos y establecimientos de plantaciones u obstáculos.

La realización de obras, instalaciones o actividades en los cauces, riberas o márgenes se someterá a los trámites y requisitos especificados en el Reglamento del Dominio Público Hidráulico aprobado por Real Decreto 849/1986, de 11 de Abril, o en la normativa que lo complementa o sustituya.

De acuerdo con dicho reglamento, la **zona de servidumbre** para uso público tendrá por finalidad posibilitar el paso para el servicio del personal de vigilancia del cauce, para el salvamento de personas y bienes, y para el ejercicio de la pesca fluvial, así como permitir el varado y amarre de embarcaciones de forma ocasional y en caso de necesidad.

Los propietarios de terrenos situados en las zonas de servidumbre podrán libremente sembrar y plantar especies no arbóreas, siempre que no impidan el paso; pero no podrán edificar sobre ellas sin obtener la autorización



pertinente de la Confederación Hidrográfica correspondiente, que sólo la otorgará en casos muy justificados, y la pertinente licencia municipal, acorde con lo establecido en estas normas urbanísticas.

Las autorizaciones para la plantación de especies arbóreas requerirán la autorización del organismo de cuenca.

En la **zona de policía**, de acuerdo con la norma sectorial citada quedarán sujetos a la autorización previa del organismo de cuenca las siguientes actividades y usos del suelo:

- Las alteraciones sustanciales del relieve natural del terreno.
- Las extracciones de áridos.
- Las construcciones de todo tipo, tengan carácter definitivo o provisional.

Cualquier otro uso o actividad que suponga un obstáculo para la corriente en régimen de avenidas o que pueda causar la degradación o el deterioro del dominio público hidráulico.

Toda actuación que se realice en las zonas de afección del Dominio Público Hidráulico deberá contar con la preceptiva autorización de la Confederación Hidrográfica del Tajo. La autorización de esta confederación no exime ni presupone las necesarias autorizaciones municipales, que se otorgarán en función de lo dispuesto en estas Normas Urbanísticas y del resto de las normas que las vinculen.

El peticionario de una licencia para un uso que esté comprendido en la zona de policía, deberá aportar la autorización previa del organismo de cuenca, sin cuyo requisito no se dará trámite a su solicitud.

Cuando no existan otras determinaciones, se considerará supletoriamente que la zona de policía de aguas abarca una franja de 100 metros, contados a partir de ambos límites del álveo del cauce. Asimismo, se han de respetar las servidumbres de 5 metros de anchura de los cauces públicos.

Dentro de estas zonas de afección del Dominio Público Hidráulico se autorizan todos los usos comprendidos en el artículo 3.4.13 excepto la construcción, montaje o ubicación de instalaciones destinadas a albergar personas, de manera permanente.

Todas las nuevas instalaciones que se establezcan, deberán contar en su red de evacuación de aguas residuales y disponer de una arqueta de control, que permita llevar a cabo con troles de las aguas por parte de las administraciones competentes.

En caso de que se realicen pasos en cursos de agua o vaguadas se deberán respetar sus capacidades hidráulicas y calidades hídricas.



Sección Cuarta. Suelo No Urbanizable Protegido de Protección Cultural

Artículo 3.6.10. Definición

Se clasifican bajo este epígrafe el entorno, suelo y subsuelo de aquellas zonas donde se ha documentado la existencia de restos arqueológicos. Para lo cual se establece un perímetro de protección y limitación de actividades, constituido por un círculo de 200 m de radio en torno al yacimiento. Su régimen jurídico lo establece la Ley 2/1999 de patrimonio histórico y cultural de Extremadura.

Dentro del término municipal de Alía, se incluye, una sola subcategoría:

- **SNUP-C.-** (yacimientos arqueológicos)

Las zonas arqueológicas se señalan en el Plano de Clasificación del Suelo en el Término Municipal.

Artículo 3.6.11. Regulación del SNUPC-YA Yacimientos Arqueológicos.

Respecto a los enclaves señalados como yacimientos arqueológicos recogidas en el catálogo de este Plan General, se tendrá en cuenta lo dispuesto en la Ley 2/1999 de 29 de marzo de Patrimonio Histórico y Cultural de Extremadura, quedando prohibido todo tipo de actuaciones que pudiesen afectar a su total protección.

Dichos enclaves tendrán la consideración de suelo no urbanizable de protección cultural, con nivel de protección integral, y no se permitirá ningún tipo de intervención u obra bajo la rasante natural del terreno sin el informe positivo del órgano competente de la Junta de Extremadura.

En el suelo no urbanizable catalogado en este Plan General como yacimientos arqueológicos se establece un perímetro de protección de 200 metros alrededor del elemento o zona catalogada. En dicho espacio, cualquier obra de nueva planta o actuación que conlleve movimientos de tierra o alteraciones de la rasante natural del terreno, será sometida, con carácter previo a la autorización de dichas actividades, a una evaluación arqueológica consistente en prospecciones superficiales y/o sondeos arqueológicos, con cargo al promotor de la actuación, que determinen o descarten la existencia y extensión de los restos. Si como consecuencia de estos trabajos preliminares se confirmara la presencia de restos arqueológicos, se procederá a la paralización inmediata de las actuaciones en la zona de afectación y, previa inspección y evaluación por parte de los técnicos de la Dirección General de Patrimonio Cultural, se procederá a la excavación completa de los restos localizados. Finalizados estos trabajos y emitido el correspondiente informe de acuerdo al artículo 9 de l Decreto 93/1997 que regula la actividad arqueológica en Extremadura, se emitirá, en función de las características de los restos documentados, autorización por la Dirección General de Patrimonio cultural, para el tratamiento y conservación de los restos localizados, de acuerdo al desarrollo de la propuesta de actuación y con carácter previo a la continuación de la misma.

Las subsolaciones que alcancen una profundidad mayor a 30 centímetros, así como las labores de destocoamiento o cambios cultivo en estos espacios, necesitarán igualmente autorización previa por parte del organismo responsable de la protección del patrimonio arqueológico.



Sección Quinta. Suelo No Urbanizable Protegido de Infraestructuras y Equipamiento

Artículo 3.6.12. Definición

Se incluyen bajo esta categoría de protección, aquellos terrenos que sean precisos para la protección de dotaciones por razón de su colindancia con los destinados a infraestructuras y equipamientos públicos y, como mínimo, los que conforme a la legislación sectorial reguladora de unas y otros queden sujetos a normas de policía dirigidas a asegurar su integridad y funcionalidad.

Artículo 3.6.13. Subcategorías

En el término municipal de Alía, se proponen dos subcategorías:

- **SNUP-T.-** Suelo no Urbanizable de Protección de Transportes
- **SNUP-E.-** Suelo No Urbanizable Protegido por servidumbres de Tendidos Eléctricos, Telefónicos o Instalaciones de Telecomunicaciones.

1.-SNUP-T.- Suelo no Urbanizable de Protección de Transportes

El objetivo del Plan es el mantenimiento de su condición funcional, garantizando la movilidad y accesibilidad a los nodos más significativos del territorio. En estas zonas se estará a lo dispuesto en la legislación sectorial aplicable en cada momento y a la siguiente regulación por zonas.

Se incluyen en esta subcategoría aquellas vías de comunicación y sus zonas de protección que canalizan tanto los flujos nacionales, así como los regionales y provinciales, ya sean en tránsito o con término en el núcleo principal de Alía, así como los flujos principales de carácter comarcal que complementan la accesibilidad principal, y que ponen en relación Alía con el resto de las poblaciones circundantes. Se refiere a los suelos de Dominio Público constituido por los terrenos ocupados por las carreteras y las servidumbres que esta general, a la vez se superpone con las distintas categorías de suelo no urbanizable común o protegido que la infraestructura va atravesando, de manera que serán las condiciones específicas de protección de estas categorías las que se añaden al cumplimiento simultáneo de la legislación sectorial de la infraestructura que se trate. De acuerdo con la legislación estatal y autonómica vigente, se definen las siguientes zonas de protección:

Regulación.- Tanto en los tramos urbanos como interurbanos se estará a lo dispuesto en la legislación sectorial aplicable en cada momento, siendo el objetivo del Plan el mantenimiento de su condición funcional, garantizando la movilidad y accesibilidad a los nodos más significativos del territorio.

En estos terrenos se permiten las construcciones vinculadas a la ejecución, entretenimiento y servicio de las obras públicas. Son autorizables otros usos y actividades compatibles con la infraestructura promovida.

Una vez demostrada su compatibilidad se podrán permitir todas las construcciones vinculadas a alguno de los usos o actividades autorizables.



Las propiedades colindantes a las carreteras existentes en el término de Alía están afectadas por las zonas de protección y las consiguientes limitaciones de usos y acceso siguientes:

En las carreteras de titularidad estatal se cumplirá con lo que se dispone en la Ley 37/2015 de 29 de septiembre de carreteras y el Real Decreto 1812/1994.

Las carreteras de titularidad autonómica o provincial lo que se disponga en la Ley 7/95 de Carreteras de Extremadura y el Real Decreto 1812/1994.

En esta zona previo al otorgamiento de licencia requerirá informe y autorización del organismo responsable de la vía. También precisaran informe y autorización aquellas instalaciones que, no estando incluidas en las zonas de protección de las carreteras, accedan a las carreteras o vías de servicio utilizando accesos ya existentes, y cuya construcción pueda suponer un cambio sustancial de las condiciones de uso (sea en número o en categoría de vehículos que lo utilizan)

Con carácter previo al otorgamiento de licencia en las zonas lindantes con las carreteras, se deberá llevar a cabo por medio del promotor los estudios correspondientes de determinación de los niveles sonoros esperables, así como establecer limitaciones a la edificabilidad o de disponer de los medios de protección acústica imprescindibles, en caso de superarse los umbrales recomendados, de acuerdo con lo establecido en la Ley 37/2003, de 17 de noviembre, de ruido, y en su caso la normativa autonómica de aplicación.

Se podrá exigir a los solicitantes de actuaciones en la zona de afección de las carreteras que deban ser autorizadas, o informadas, por la Diputación Provincial, la acreditación de la titularidad de los terrenos afectados

En cuanto al trazado viario, dimensiones y secciones tipo de firme, la diputación establecerá en sus carreteras los criterios que considere oportuno para su establecimiento y dimensionado, teniendo en cuenta la normativa vigente al respecto.

2.- SNUP-E.- Suelo No Urbanizable Protegido por servidumbres de Tendidos Eléctricos, telefónicos o instalaciones de telecomunicaciones.

Se aplicará a las líneas eléctricas de alta tensión que discurren en la actualidad por el término municipal de Alía o que se pudieran instalar en el futuro, aunque no es tuvieran reflejados específicamente en la documentación gráfica integrante de este Plan General.

Tiene por objeto establecer las garantías de seguridad a que han de someterse las líneas eléctricas de alta tensión, a fin de proteger las personas y la integridad y funcionalidad de los bienes que pudieran verse afectados.

En general, para líneas eléctricas aéreas con conductores desnudos se define la zona de servidumbre de vuelo la franja de terreno definida por la proyección sobre el suelo de los conductores extremos, considerados éstos y sus cadenas de aisladores en las condiciones más desfavorables.

En cualquier clase de suelo, toda instalación de nueva planta, salvo de carácter provisional, tanto de transporte de alta tensión como de transformación, dará origen a sus correspondientes servidumbres. Si deberá evitar este tipo de instalaciones en suelos con destino a Equipamientos y Servicios Públicos o Espacios Libres, si ello no fuera posible y no se verán dañadas las condiciones que el Plan se propusiera mantener o mejorar.

Para la instalación de tendidos eléctricos, el proyecto cumplirá lo regulado en el Decreto 45/1991 de medidas de Protección del Ecosistema y en el Decreto 47/2004, de Normas de carácter técnico de adecuación de las



líneas eléctricas para la protección del Medio Ambiente, así como cualquier normativa que se promulgue como complemento, desarrollo o en sustitución de la enunciada, en todo lo que fuera de aplicación, como estudios de impacto ambiental, características de las instalaciones, etc.

Sobre los terrenos especificados anteriormente se aplicará los requerimientos establecidos en los siguientes Reales Decretos:

Real Decreto 223/2008, de 15 de febrero, por el que se aprueba el Reglamento sobre condiciones técnicas y garantías de seguridad en las líneas eléctricas de alta tensión y sus instrucciones técnicas complementarias ITC-LAT 01 a 09.

Real Decreto 1955/2000 de 1 de diciembre, por el que se regula las actividades de transporte, distribución, comercialización, suministro y procedimientos de autorización de instalaciones de energía eléctrica, en todo lo referente a limitaciones para la constitución de servidumbre de paso.

Real Decreto 1432/2008, de 29 de agosto, por el que se establecen medidas para la protección de la avifauna contra la colisión y la electrocución en líneas de alta tensión.

Bosques, árboles y masas de arbolado.- Se define una zona de protección de línea definida por la zona de servidumbre de vuelo de un mínimo de 2 m siendo variable en función de la tensión de la línea.

Deberán ser talados todos los árboles que puedan constituir un riesgo para la conservación de la línea. Asimismo se prohíbe la plantación de árboles que puedan crecer hasta llegar a comprometer las distancias de seguridad reglamentarias.

Se prohíbe el tendido de líneas eléctricas aéreas de alta tensión con conductores desnudos en terrenos clasificados como suelo urbano o urbanizable. No obstante a petición del titular de la instalación y cuando las circunstancias técnicas o económicas lo aconsejen, el órgano competente de la Administración podrá autorizar el tendido aéreo.

Según artículo 162.3 del real Decreto 1955/2000 de 1 de diciembre *“queda limitada la plantación de árboles y prohibida la construcción de edificios e instalaciones industriales en la franja definida por la proyección sobre el terreno de los conductores extremos en las condiciones más desfavorables, incrementada por las distancias reglamentarias a ambos lados de dicha proyección”*. Análogamente, no se construirán líneas por encima de edificios e instalaciones industriales.

No se permitirá la instalación de aerogeneradores en la franja de terreno definida por la zona de servidumbre de vuelo incrementado en la altura total del aerogenerador más 10 metros.

Cuando se realicen obras próximas a líneas eléctricas y con objeto de garantizar la protección de los trabajadores frente a los riesgos eléctricos, según la reglamentación aplicable de prevención de riesgos laborales el promotor de la obra se encargará de que se realice un balizamiento de la línea aérea mediante la utilización de elementos normalizados.

En el caso de tendidos telefónicos o instalaciones de telecomunicaciones será de aplicación lo establecido en la Ley General de Telecomunicaciones 9/2014, de 9 de mayo y el Real Decreto 1066/2001, de 28 de septiembre, por el que se establecen las condiciones de protección del dominio público radioeléctrico, restricciones a las emisiones radioeléctricas y medidas de protección sanitaria frente a emisiones radioeléctricas, el cual ha sido modificado por el Real Decreto 123/2017, de 24 de febrero, por el que se aprueba el Reglamento sobre el uso del dominio público radioeléctrico, y la Orden CTE/23/2002, de 11 de enero, por la que se establecen condiciones para la presentación de determinados estudios y certificaciones por operadores de servicios de telecomunicaciones.



Sección Sexta. Suelo No Urbanizable de Protección Paisajística

Artículo 3.6.14. Definición

Se incluyen en esta categoría, aquellos terrenos con valores estéticos y paisajísticos que no están incluidos en el Suelo No Urbanizable de Protección Natural. Principalmente formada por la sierras situadas al suroeste del término municipal y las situadas en el entorno de la carretera del Poblado del Cíjara a Puerto Rey. Se caracterizan por ser terrenos de grandes pendientes y amplia cuenca visual.

Artículo 3.6.15. Regulación de Usos y Edificación

Su régimen de usos está basado en el mantenimiento de los usos tradicionales, como el agrícola, ganadero, forestal y cinegético

1.- Se permiten todos los usos característicos establecidos en el artículo 3.4.14 de esta normativa.

2.- De los usos autorizables establecidos en el artículo 3.4.15 se permitirán, previa autorización ambiental, los usos y sus edificaciones siguientes:

- Los usos agropecuarios
- Los usos de infraestructuras y servicios públicos que deban transcurrir o implantarse en suelo no urbanizable.
- Los usos de equipamientos vinculados al medio natural.
- Los usos de actividades industriales que deban implantarse en el medio rural, exclusivamente vinculados al sector primario.
- Los usos de actividades terciarias vinculadas al ocio de la población y el alojamiento rural.



Sección Séptima. Suelo No Urbanizable Protegido de Protección Estructural

Artículo 3.6.16. Definición

Se incluyen dentro de esta categoría aquellos suelos por cuyas características sean idóneos para asegurar la actividad económica del sector primario por razón de sus potencialidades, ya sean hidrológicas, agrícolas, ganaderas o forestales.

Artículo 3.6.17. Subcategorías

Dentro del término municipal de Alía, se establece una única subcategoría de suelo bajo este grado de protección:

SNUP-AG.- Agrícola Ganadero. Esta categoría la constituyen los suelos de calidad agrícola media, así como aquellos otros terrenos destinados a pastos para ganadería extensiva.

Artículo 3.6.18. Regulación de Usos y Edificación

Se admiten todos los usos característicos expresados en el artículo 3.4.14, así como, las edificaciones a ellos vinculados. Así mismo, son autorizables, previa calificación, los usos contemplados en el artículo 3.4.15., y edificaciones a ellos asociados, salvo los Usos Productivos, a excepción de los que tengan por objeto la transformación de los productos agrícolas, forestales o ganaderos. También son autorizables las explotaciones ganaderas intensivas de tipo industrial para la producción de carnes y otros productos de origen animal.

En las parcelas en que exista edificación en régimen de fuera de ordenación, se prohíbe la subdivisión de la parcela existente.

**CAPÍTULO 7. NORMAS GENERALES DE PROTECCIÓN AMBIENTAL.****Artículo 3.7.1. Alcance y Contenido**

Regulan de forma general, y para la totalidad del término municipal, las condiciones de protección del medio ambiente urbano y el patrimonio social, cultural y económico de la localidad, dentro de la cual se encuentra entre otros el arquitectónico.

Si bien toda la normativa establecida por el Plan General Municipal se dirige a estos fines, en esta sección se desarrollan específicamente las condiciones generales referentes a los siguientes extremos:

- Protección medio-ambiental y de los niveles de confort.
- Protección paisajística y de la escena urbana.

La responsabilidad de la apariencia y conservación del medio natural y del urbano corresponde, en primer lugar al Ayuntamiento, y por tanto cualquier clase de actuación que les afecte deberá someterse a su criterio.

Consiguientemente el Ayuntamiento podrá denegar o condicionar la concesión de licencias de obras, instalaciones o actividades, que puedan resultar un atentado ambiental, estético o inconveniente para su emplazamiento, de acuerdo con lo establecido en este Plan General.



Sección Primera. Protección ambiental del Medio Urbano

Artículo 3.7.2. Protección del Medio Ambiente Urbano

Estas Normas regulan de forma general las condiciones de protección ecológica del medio natural y de los niveles de confort y seguridad para las personas.

Se refieren a los siguientes extremos:

- Vertidos sólidos urbanos
- Vertidos líquidos
- Vertidos gaseosos
- Contaminación acústica y vibratoria.
- Protección contra incendios.
- Desarrollo de actividades diversas

A. Vertidos sólidos urbanos

Clasificación a los efectos de orientar su punto de vertido según el Plan General Municipal, los residuos se clasifican en:

A.1.- Residuos de tierras y escombros. Aquellos procedentes de cualquiera de las actividades del sector de la construcción, de la urbanización y de la edificación, del desecho de las obras, del vaciado, del desmonte, etc., pudiendo contener además de áridos, otros componentes y elementos de materiales de construcción. Su transporte y vertido se hará con arreglo a la Ordenanza Municipal correspondiente.

A.2.-Residuos orgánicos. Aquellos procedentes actividades orgánicas que no con tienen tierras ni escombros y en general, no son tóxicos o biopeligrosos, ni proceden del limpiado de fosas sépticas. Se consideran, por tanto, excluidas de este apartado los residuos industriales y hospitalarios que no sean asimilables a los procedentes de actividades domésticas.

Las áreas susceptibles de ser destinadas a los vertidos de las clases citadas, se establecerán por el Ayuntamiento de Alía, de acuerdo con la normativa, directrices, planes sectoriales y Programas Coordinados de Actuación en estas materias aprobados por la Junta de Extremadura.

Por último previa a cualquier delimitación de un ámbito para un vertedero de residuos tóxicos y peligrosos deberá estudiarse un Plan de Gestión para este tipo de residuos.

B. Vertidos líquidos (aguas residuales)

Las aguas residuales no podrán verterse a cauce libre o canalización sin depuración realizada por procedimientos adecuados a las características del afluente y valores ambientales de los puntos de vertido considerándose como mínimo los niveles y valores establecidos en la Ley 16/2015, de 23 de abril, de protección ambiental de la Comunidad Autónoma de Extremadura



Todo proceso industrial deberá garantizar durante todo el período de actividad un vertido a la red general de saneamiento, cuyas características estén comprendidas dentro de las determinaciones siguientes:

- Ausencia de materiales inflamables.
- PH comprendido entre 6 y 10.
- Temperatura de emisión a la salida de parcela inferior a 40° C.
- Ausencia de sustancias capaces de producir corrosiones y/o abrasiones en las instalaciones.
- Materias sedimentables: menos de 500 mg/l.
- Materiales en suspensión: menos de 1000 mg/l.
- Demanda biológica de oxígeno (DBO) menos de 700 mg/l.

C. Vertidos gaseosos

Quedan prohibidas todas las actividades que provoquen emanaciones a la atmósfera de elementos radiactivos, polvo y gases en valores superiores a lo establecido en la Legislación Sectorial en la materia estatal y autonómica.

D. Contaminación acústica y vibratoria

La calidad acústica de los ambientes exteriores e interiores deberá adecuarse a lo establecido por el Código Técnico de la Edificación (CTE) Protección frente a ruidos, el Reglamento de Actividades clasificadas citado anteriormente, la Orden de Presidencia del Gobierno de 10 de Junio de 1965 y el Decreto 19/97 de 4 de febrero de Reglamento de Ruidos y Vibraciones para la Comunidad Autónoma de Extremadura.

E. Protección contra incendios

Las construcciones, instalaciones en su conjunto y sus materiales deberán adecuarse como mínimo a las exigencias de protección establecidas por el Código Técnico de la Edificación (CTE) Seguridad en caso de incendios y normas de prevención de incendios por tipo de actividad.

Asimismo las edificaciones aisladas en Suelo No Urbanizable, estarán supeditadas a un cumplimiento estricto de las medidas de autoprotección establecidas por la legislación vigente en materia de incendios forestales.

Se cuidará especialmente la utilización de elementos constructivos y jardinería resistente al fuego y se prohíbe el almacenamiento de combustibles no leñosos, en las edificaciones cercanas a superficies forestales.

F. Desarrollo de actividades diversas

Las actividades se encuentran sometidas al régimen específico de aplicación que les corresponde por su reglamentación sectorial aplicable.

Artículo 3.7.3. Protección del Perfil del Núcleo Urbano

Se deberá cuidar especialmente el perfil característico del núcleo urbano de Alía, percibido desde el exterior, para lo cual se evitará la ruptura del perfil actual, con la aparición de elementos cuyas características sean desproporcionadas o sus texturas sean inconvenientes por contraste respecto del conjunto. En función de ello se atenderá al tratamiento de las construcciones en las zonas de borde del núcleo que forman la fachada



de este. Así mismo se prohíbe cualquier cartel publicitario en las zonas de borde perimetral del núcleo o cualquier otro punto que pueda desfigurar su perfil.

Artículo 3.7.4. Protección del Paisaje Urbano

Con el fin de lograr la conservación de la estructura del paisaje tradicional, han de tenerse en cuenta de modo general las determinaciones relativas a:

- Protección de la topografía, impidiendo actuaciones que alteren las características morfológicas del terreno.
- Protección de cauces naturales y del arbolado correspondiente, así como de acequias y canales de riego.
- Protección de plantaciones y masas forestales.
- Protección de caminos de acceso, y vías pecuarias.

Artículo 3.7.5. Conservación de los espacios libres

Los espacios exteriores no accesibles (huertas urbanas, interiores de parcela, patios de manzana proindiviso, etc.) deberán ser conservados y mantenidos por sus propietarios particulares en condiciones de seguridad, salubridad y ornato público.

El Ayuntamiento vigilará el cumplimiento de estas obligaciones pudiendo, en caso de que no se efectuasen debidamente, llevar a cargo su conservación con cargo a la propiedad.

Artículo 3.7.6. Cierres de parcela

Las características constructivas de los cierres de solares y parcelas, en general serán las especificadas en el capítulo correspondiente para categoría de suelo o área de ordenanza donde vayan a instalarse.

Los propietarios de solares y parcelas con frente a vías o espacios públicos tendrán la obligación de efectuar el cerramiento en el plazo máximo de dos meses, a partir de la terminación de las obras de pavimentación. Cuando se produzca el derribo de cualquier finca, será obligatorio el cerramiento de la misma situándolo igualmente en la alineación oficial.

Artículo 3.7.7. Tendidos y Elementos de Infraestructura y Servicios

En los edificios afectados por algún grado de protección histórico-artística no se permitirán tendidos exteriores sobre fachadas, debiéndose realizar los empotramientos necesarios. En las zonas de nueva urbanización, se prohíben los tendidos aéreos eléctricos y telefónicos, a tal efecto el Ayuntamiento promoverá un convenio con las compañías suministradoras para la canalización subterránea de las redes.



Se prohíben los elementos de recepción de señales: (antenas) ya sean convencionales o parabólicas, excepto la de reducidas dimensiones, telefonía móvil, wifi, etc, fijadas a los huecos de las fachadas o sujetas en las carpinterías o elementos de protección, estas antenas deberán disponerse en la cubierta del edificio, y en lo posible en las zonas de esta que no sean perceptibles desde la vía pública. Cumpliendo además el resto de los preceptos señalados en la legislación específica aplicable sobre actividad, servicio e instalación de equipos y sistemas de telecomunicación.

Artículo 3.7.8. Obras de urbanización para la mejora de la escena urbana

El Ayuntamiento podrá declarar de urbanización especial, determinadas calles, plazas o zonas con el fin de conservar la armonía del conjunto y los propietarios de edificios o solares enclavados en dichos lugares no podrán modificar las construcciones ni edificar otras nuevas, sin someterse a cualquier ordenanza especial, que previos los requisitos reglamentarios pueda aprobarse en cada caso.

Artículo 3.7.9. Servidumbres Urbanas

El Ayuntamiento podrá instalar, suprimir o modificar a su cargo las fincas, y los propietarios vendrán obligados a consentirlo, soportes, señales y cualquier otro elemento al servicio de la ciudad que deberán cumplir las "Condiciones de Protección" y las "Estéticas y compositivas" que esta normativa puedan fijar en cada caso.

Artículo 3.7.10. Anuncios Publicitarios

Se prohíbe expresamente:

- La fijación o pintado exterior de publicidad sobre medianerías de los inmuebles, aunque fuese temporalmente.

Para la fijación directa de carteles sobre edificios se considerarán las siguientes restricciones:

- Sobre los edificios, muros, vallas y cercas catalogadas o consideradas de interés, los anuncios guardarán el máximo respeto al lugar en el que se ubiquen, permitiéndose únicamente en planta baja, sobre los huecos de fachada, y con materiales que no alteren los elementos protegidos.
- Para el resto de los edificios se permiten también la instalación de anuncios en planta primera, sobre los huecos de fachada, siempre y cuando mantengan su aspecto original y con materiales que no alteren sus características y las del entorno.
- Se prohíbe la fijación de anuncios luminosos mediante soportes o bastidores exentos, en las vías públicas, jardines o parques públicos y en elementos constructivos como vallas, cornisas o tejados, isletas de tráfico, excepto aquellas que afecten a la información de servicios de interés público.
- En los edificios en ruina no se permitirán anuncios de ninguna clase ni durante las obras de restauración o rehabilitación; salvo los carteles propios de identificación de la obra.
- No se permitirán anuncios sobre postes de tráfico u otros análogos de la vía pública.



- El Ayuntamiento podrá de limitar las paredes, muros o mamparas en las que se permita con carácter exclusivo, la colocación de elementos publicitarios a los fines provisionales y excepcionales como: elecciones a cargos públicos, fiestas, ferias, exposiciones, manifestaciones etc. El Ayuntamiento podrá autorizar carteles no comerciales circunstancialmente durante el tiempo que dure el acontecimiento.

La publicidad que no reuniese los diferentes requisitos establecidos en esta normativa, quedarán desde la entrada en vigor de las mismas "fuera de ordenación" y no podrá renovar su licencia anual de instalaciones sin que esto de derecho a indemnización, excepto cuando la supresión se impusiese antes de la fecha de caducidad de la concesión del anunciante. En todo caso, cuando se solicitase licencia de obra mayor en un edificio con publicidad fuera de ordenación se exigirá su corrección o suspensión simultánea.

No se permitirá la instalación de carteles o elementos publicitarios en cualquier ámbito del Suelo No Urbanizable, en especial en los márgenes y proximidades de las carreteras, según se establece en los arts. 88, 89,90 y 91 del Reglamento General de Carreteras RD18812/1994, de 2 de septiembre.

Artículo 3.7.11. Atenuación de Impactos negativos

Los edificios que contengan elementos que no se integran en el medio en que se insertan, quedan fuera de ordenación en el aspecto desacorde con esta normativa. La concesión de licencia de obras que dará condicionada a la realización de las obras que eliminen o atenúen los impactos negativos que contengan.

La obligatoriedad de realizar estas obras de eliminación de impactos se exigirá cuando las obra solicitadas sean de reestructuración o cuando sean de igual naturaleza que las necesarias para eliminar los mencionados impactos negativos.

A continuación se reseñan los tipos de obra genérica y los impactos negativos a eliminar que conllevan:

Las operaciones de demolición y nueva planta conllevarán la eliminación total de los volúmenes fuera de ordenación y su sustitución por otros acordes con la normativa vigente.

Las operaciones de reforma intensa, reestructuración, consolidación general, recuperación; implicarán la eliminación de todos los elementos fuera de ordenación detectados (volúmenes, cuerpos salientes, alturas, acabados, etc.).

Las reparaciones de fachada, revocos o enlucidos exteriores conllevarán la eliminación de todos los elementos inconvenientes en las fachadas (cuerpos salientes, materiales, colores, texturas, fábricas o anuncios) fuera de ordenación.

Los retejados y sustituciones parciales o totales de las cubriciones traerán consigo la eliminación de materiales, texturas y colores improcedentes.

Las sustituciones de carpintería exterior conllevarán la eliminación de materiales, color o morfología improcedentes en cualquier elemento de carpintería exterior y la obligación de homogeneización de las carpinterías.

El saneamiento estructural o atirantado parcial de la estructura de la cubierta conllevará además de lo dispuesto en el apartado E, la eliminación de inclinaciones excesivas faldones partidos o cualquier otro elemento morfológico fuera de ordenación.



Sección Segunda. Protección del Patrimonio Cultural

Artículo 3.7.12. Protección del Patrimonio Arqueológico

A. Condiciones genéricas

Cuando se realicen obras de nueva planta, movimientos de tierra o cualquier actuación que afecte a cotas bajo rasante, las áreas arqueológicas expresadas en el plano correspondiente, se verán sometidas a un procedimiento especial de prospección previamente a la autorización de actividades. Esta servidumbre y, en general, todas las cuestiones relacionadas con el patrimonio arqueológico del municipio de Alía se regirán por lo dispuesto en el Título III de la Ley 2/1999, de 29 de marzo, de Patrimonio Histórico y Cultural de Extremadura, además de por lo dispuesto en los puntos siguientes.

B. Medidas cautelares o precautorias

En aquellas áreas en la cual existan o se presuman restos arqueológicos, las operaciones de desarrollo, urbanización, edificación y en general aquellos proyectos que afecten al subsuelo deberán ir precedidas de la investigación pertinente supervisada por la Dirección General de Patrimonio Cultural, para ello será preceptivo la elaboración conjuntamente con el proyecto de un Estudio de Seguimiento Arqueológico firmado por un arqueólogo titulado y previamente aprobado por la Dirección General de Patrimonio .

Las obras de excavación darán lugar a un informe arqueológico competente.

En el caso de no ser hallados restos arqueológicos, la continuación de las obras será según el proyecto que acompaña a la solicitud de licencia.

En el caso de hallar restos se detendrán las obras, a la espera de la evaluación de la importancia de los mismos , estableciéndose las medidas necesarias para su documentación, conservación o puesta en valor. Una vez estudiados y documentados se establecerá un área de protección desde el vestigio más exterior del bien en un radio de 200 m.

En caso de aparecer restos y permitirse las obras en las condiciones que dictamine la Dirección General del Patrimonio, será preceptivamente necesario, dejar los restos hallados (sí su importancia es suficiente a juicio de l equipo investigador) al descubierto, y en zonas accesibles al público.

El Ayuntamiento a instancias de la Dirección General de Patrimonio podrá proceder a la expropiación de la finca, si los restos hallados lo aconsejan, declarándolos bienes de interés público.

C. Protección del patrimonio arqueológico en suelo urbano o urbanizable

Cualquier operación de desarrollo, urbanización o edificación en los yacimiento arqueológicos que puedan hallarse en el ámbito de este plan general, en suelo urbano o urbanizable deberá ir precedida de una evaluación arqueológica consistente en una prospección arqueológica y sondeos mecánicos o manual es, que determinen o descarten la existencia y extensión de los restos arqueológicos. Dichos trabajos serán dirigidos por personal cualificado previa presentación de proyecto y autorización administrativa correspondiente. Del informe emitido a raíz de esta actuación la Dirección General de Patrimonio Cultural



determinará las medidas correctoras pertinentes que, de manera preferente, establecerán la conservación de los restos como criterio básico.

D. Protección del patrimonio arqueológico en suelo no urbanizable

Respecto a los enclaves señalados como yacimientos arqueológicos recogidas en el catálogo de este Plan General, se tendrá en cuenta lo dispuesto en la Ley 2/1999 de 29 de marzo de Patrimonio Histórico y Cultural de Extremadura, quedando prohibidas todo tipo de actuaciones que pudiesen afectar a su total protección.

Dichos enclaves tendrán la consideración de suelo no urbanizable de protección cultural, con nivel de protección integral, y no se permitirá ningún tipo de intervención u obra bajo la rasante natural del terreno sin el informe positivo del órgano competente del Gobierno de Extremadura.

En el suelo no urbanizable catalogado en este Plan General como yacimientos arqueológicos se establece un perímetro de protección de 200 metros alrededor del elemento o zona catalogada. En dicho espacio, cualquier obra de nueva planta o actuación que conlleve movimientos de tierra o alteraciones de la rasante natural del terreno, será sometida, con carácter previo a la autorización de dichas actividades, a una evaluación arqueológica consistente en prospecciones superficiales y/o sondeos arqueológicos, con cargo al promotor de la actuación, que determinen o descarten la existencia o extensión de los restos. Si como consecuencia de estos trabajos preliminares se confirmara la presencia de restos arqueológicos, se procederá a la paralización inmediata de las actuaciones en la zona de afectación y, previa inspección y evaluación por parte de los técnicos de la Dirección General de Patrimonio Cultural, se procederá a la excavación completa de los restos localizados. Finalizados estos trabajos y emitido el correspondiente informe de acuerdo al artículo 9 de la Ley 93/1997 que regula la actividad arqueológica en Extremadura, se emitirá, en función de las características de los restos documentados, autorización por la Dirección General de Patrimonio Cultural, para el tratamiento y conservación de los restos localizados, de acuerdo al desarrollo de la propuesta de actuación y con carácter previo a la continuación de la misma.

Las subsolaciones que alcancen una profundidad mayor a 30 centímetros, así como las labores de desescombrado o cambios de cultivo en estos espacios, necesitarán igualmente autorización previa por parte del organismo responsable de la protección del patrimonio arqueológico.

E. Protección de los enclaves con arte rupestre

Los enclaves con manifestaciones de arte rupestre que puedan localizarse en el término municipal, tiene la consideración de Bien de Interés Cultural y por tanto el máximo nivel de protección previsto por la legislación vigente en materia de protección del Patrimonio Histórico, de acuerdo con la disposición adicional 2ª de la Ley 2/1999 de 29 de marzo de Patrimonio Histórico y Cultural de Extremadura.

Artículo 3.7.13. Protección del patrimonio histórico y arquitectónico

Se encuentran afectados por Normativa de Protección del Catálogo de Bienes Protegidos los edificios o elementos que, con independencia de su actual estado de conservación y grado de alteración respecto a sus características originarias, presentan valores arquitectónicos, tipológicos, constructivos o ambientales, o poseen una capacidad de evocación de formas culturales y medios de vida del pasado histórico, que justifican su



conservación y adecuación, desde unos criterios de salvaguarda y recuperación del patrimonio arquitectónico e histórico.

El Catálogo de Bienes Protegidos, que se constituye en el principal instrumento de protección individualizada del patrimonio histórico edificado.

Para el caso específico de bienes arquitectónicos ubicados en suelo no Urbanizable, se asume en su integridad el Catálogo, que se presenta como Documento Anexo a estas Normas Urbanísticas.

Sección Tercera. Protección del Medio fluvial

Las obras o actuaciones que puedan tener impactos sobre el medio fluvial, tanto en suelo urbano como no urbanizable, como son: encauzamientos, las barreras viales que cruzan los mismos (puentes, badenes, vados, conducciones), infraestructuras propias del cauce (piscinas naturales, charcas), tomas de aguas (abastecimiento, riegos) y los vertidos de aguas residuales e industriales, a fin de evitar los efectos negativos sobre el medio fluvial cumplirán obligatoriamente con las normas que a continuación enumeramos.

Artículo 3.7.14. Pasos o cruces de viales en cursos de agua temporales o permanentes.

- En los **Puentes o Conducciones** interesa, o bien dejar el lecho natural o bien las losas de apoyo se dispongan en el curso por debajo del lecho natural. Con ello se evitan la pérdida del calado y el salto que acaba generándose por arrastre del lecho aguas abajo sin que tenga lugar una reposición suficiente desde los acarreo aguas arriba. Con estas opciones se resuelve también que las losas de hormigón u otros acabados de fábrica interrumpen en parte la continuidad del medio hiporréico (poblaciones biológicas del lecho natural).
- En los **Badenes con marcos de hormigón** la losa de apoyo debe disponerse de modo que quede 0,5 m por debajo de la rasante del lecho o cauce. Los badenes en batería de tubos tienden a desaparecer al no ser ya autorizados por otras administraciones con competencia en el medio fluvial. En su instalación uno de ellos debe ser mayor que el resto o, al menos, si son todos iguales, uno se dispondrá por debajo del resto de la batería, de modo que se concentre en él la vena del agua del estiaje manteniendo un calado suficiente. El tubo mayor o igual debe emplazarse con su base a más de 0,5 m por debajo de la rasante del lecho natural en su cota más profunda, tomada aguas abajo del badén.
- Para los **Badenes en losa o Plataformas de hormigón (vados)**, el perfil transversal debe tener al menos tres cotas: 1) La de los estribos o defensa de las márgenes, 2) la de tránsito rodado con caudales ordinarios, 3) la de estiaje o cauce inscrito. Esta última debe asegurar la continuidad para el paso de los peces, por lo que su rasante debe emplazarse a nivel o por debajo de la cota del lecho natural aguas abajo. La losa se dispondrá sin pendiente en el sentido transversal al tráfico.

Todas estas estructuras se dispondrán sin pendiente longitudinal en el sentido del curso.

Artículo 3.7.15. Encauzamientos

El "encauzamiento" más compatible desde el punto de vista ambiental es el consolidado de las márgenes con vegetación local leñosa, y deja un cauce inscrito o de estiaje, todo ello aun planteando una elevada sección mojada que asuma avenidas extraordinarias. Sin embargo, la defensa puntual de infraestructuras o seguridad para las personas puede requerir de intervenciones con obras de fábrica u otras soluciones constructivas, que eleven las garantías de eficiencia perseguida.

Las soluciones en escollera o gaviones, en este orden son más compatibles ambientalmente que las de hormigón, aunque tengan un chapado en piedra. Ambas evitan la impermeabilización y permiten la colonización con vegetación acuática y riparia manteniéndose la continuidad biológica de las márgenes del ecosistema fluvial y quedando sustituida la consolidación de la obra de hormigón, por raíces y manto vegetal.



Finalmente, cuando el Dominio Público Hidráulico lo permita, los taludes o pendientes de la canalización deben ser suaves o tendidos, para facilitar su estabilidad y su revegetación espontánea o con tierra vegetal reextendida, evitando descolgar ostensiblemente al capa freática en las riberas.

Artículo 3.7.16. Piscinas naturales

La estructura debe ser desmontable en su totalidad excepto estribos para que permanezca abierta en el período de remonte de los peces.

Se acondicionará en la estructura o losa de apoyo de las compuertas una sección de estiaje que deberá asegurar la continuidad para el paso de peces con el siguiente orden de magnitud:

- Calado o profundidad de 25-50 cm con respeto al nivel de la losa.
- Longitud que puede ser coincidente con la del tablero o material colocado entre dos perfiles.
- Una velocidad de corriente en época de freza o desove no superior al metro por segundo.

Se evitará el hormigonado del vaso y la pendiente a favor del sentido de las aguas a la salida de las compuertas. Se evitarán emplazamiento próximos a saltos de agua o zonas de rápidos ya existentes.

Artículo 3.7.17. Abastecimiento y riegos

En los planes de abastecimiento y regadíos, se debe preservar la calidad de las aguas superficiales, evaluando previamente las alternativas que constituyan una opción medioambientalmente mejor a partir de aguas muy modificadas o aguas artificiales ya existentes. En cualquier caso se deberían proscribir nuevas derivaciones a partir de aguas corrientes en los meses de caudales bajos (junio, julio, agosto y septiembre) de carácter limitante en los ecosistemas fluviales, garantizándolos usos consuntivos en esta época a partir de los volúmenes almacenados durante el periódico de caudales altos.

Artículo 3.7.18. Tratamiento de aguas residuales

Análogamente al equipamiento urbano previo (viales, alumbrado, abastecimiento,...), las ampliaciones de suelo urbano deben precederse de un sistema de evacuación y tratamiento de aguas residuales. El suelo no urbanizable cabe normalizar en función de la normativa vigente, el tipo de construcciones y optimización de los servicios de recogida, los distintos modelos de dispositivo de tratamiento de residuales: fosas sépticas, compartimientos estancos, equipos de oxidación y filtros biológicos.



CAPÍTULO 8. DISTRIBUCIÓN DE LAS ZONAS DE ORDENACIÓN URBANÍSTICA EN SUELO URBANO Y URBANIZABLE

Artículo 3.8.1. Definición

Cada ZOU está conformada por un tejido urbano característico y diferenciado por los siguientes condicionantes: uso global mayoritario, tipología edificatoria homogénea o mayoritaria y edificabilidad o intensidad edificatoria.

En Alía se determinan once Zonas de Ordenación Urbanística diferenciadas entre sí por la clasificación y calificación de los ámbitos delimitados.

Dentro de la categoría de suelo urbano consolidado se consideran tres zonas. Análogamente los terrenos clasificados como Urbano No Consolidado o Urbanizables, aparecen subdivididos, diferenciados por tipología edificatoria mayoritaria y parámetros que regulan la edificación como edificabilidad o intensidad de uso.

Sección Primera. Distribución de las ZOUs

Artículo 3.8.2. Zonas de ordenación urbanística en suelo urbano consolidado

En suelo urbano consolidado se identifican las siguientes zonas de ordenación urbanística:

Identificación		Definición del ámbito	Determinaciones características
ZOU 1	ZOU 1.1	Corresponde a los terrenos clasificados como suelo urbano consolidado de uso mayoritario residencial.	Uso global mayoritario: Residencial Tipología edificatoria mayoritaria: Edificación alineada a vial, edificación en manzana compacta, unifamiliar aislada, unifamiliar alineada Edificabilidad o intensidad edificatoria: 0,43 m²/m²s

Artículo 3.8.3. Zonas de ordenación urbanística en suelo urbano de entidades locales menores

Corresponde a los terrenos clasificados como suelo urbano consolidado de uso mayoritario residencial.



Identificación		Definición del ámbito	Determinaciones características
ZOU 2	ZOU 2.1	Corresponde a los terrenos situados en la entidad menor: La Calera	Uso global mayoritario: Residencial Tipología edificatoria mayoritaria: Edificación alineada a vial, edificación en manzana compacta. Edificabilidad o intensidad edificatoria:
	ZOU 2.2	Corresponde a los terrenos situados en la entidad menor: Puerto Rey	Uso global mayoritario: Residencial Tipología edificatoria mayoritaria: Edificación alineada a vial, edificación en manzana compacta. Edificabilidad o intensidad edificatoria:
	ZOU 2.3	Corresponde a los terrenos situados en la entidad menor: Poblado del Pantano	Uso global mayoritario: Residencial Tipología edificatoria mayoritaria: Edificación alineada a vial, edificación en manzana compacta. Edificabilidad o intensidad edificatoria: 0,30 m²/m^{2s}

Artículo 3.8.4. Zonas de ordenación urbanística en suelo urbano no consolidado

Corresponde a los terrenos clasificados como suelo urbano no consolidado de uso mayoritario residencial y industrial.

Identificación		Definición del ámbito	Determinaciones características
	ZOU 3.1.	Se corresponde con la Unidad de Actuación: UA1-R	Uso global mayoritario: Residencial Tipología edificatoria mayoritaria: Edificación alineada a vial, edificación en manzana compacta. Edificabilidad o intensidad edificatoria: 0,70 m²/m^{2s}
	ZOU 3.2.	Se corresponde con la Unidad de Actuación: UA2-R	Uso global mayoritario: Residencial Tipología edificatoria mayoritaria: Edificación alineada a vial, edificación en manzana compacta. Edificabilidad o intensidad edificatoria: 0,70 m²/m^{2s}

**PLAN GENERAL MUNICIPAL AÍÍA****NORMATIVA URBANÍSTICA**

ZOU 3.3.	Se corresponde con los terrenos situados dentro del API nº 1 Estudio de Detalle "Calle Cervantes"	Uso global mayoritario: Residencial Tipología edificatoria mayoritaria: Edificación alineada a vial, edificación en manzana compacta. Edificabilidad o intensidad edificatoria: 0,70 m²/m²s
ZOU 3.4.	Corresponde a los terrenos situados dentro del API nº 2 Modificación Puntual "El Balcón de Aíía"	Uso global mayoritario: Residencial Tipología edificatoria mayoritaria: Edificación alineada a vial, edificación en manzana compacta. Edificabilidad o intensidad edificatoria: 0,50 m²/m²s
ZOU 3.5.	Se corresponde con la Unidad de Actuación: UA3-I	Uso global mayoritario: Industrial Tipología edificatoria mayoritaria: Edificación alineada a vial, edificación en manzana compacta. Edificabilidad o intensidad edificatoria: 0,73 m²/m²s
ZOU 3.6	Se corresponde con API nº 3 PERI El Rodeo	Uso global mayoritario: Industrial Tipología edificatoria mayoritaria: Edificación alineada a vial, edificación en manzana compacta. Edificabilidad o intensidad edificatoria:

Artículo 3.8.5. Zonas de ordenación urbanística en suelo urbanizable

Identificación	Definición del ámbito	Determinaciones características
Corresponde a los terrenos clasificados como suelo urbanizable de uso mayoritario residencial		
ZOU 4.1	Corresponde a los terrenos situados dentro del SURB 1-I.	Uso global mayoritario: Industrial Tipología edificatoria mayoritaria: Edificación aislada o adosada de uso industrial Edificabilidad o intensidad edificatoria: 0,70m ² /m ² s
ZOU 4.2	Corresponde a los terrenos situados dentro del SURB 2-R.	Uso global mayoritario: Residencial Tipología edificatoria mayoritaria: unifamiliar aislada o adosada Edificabilidad o intensidad edificatoria: 0,70m ² /m ² s



ZOU 4.3	Corresponde a los terrenos situados dentro del SURB 3-R.	<u>Uso global mayoritario:</u> Residencial <u>Tipología edificatoria mayoritaria:</u> unifamiliar aislada o adosada <u>Edificabilidad o intensidad edificatoria:</u> 0,70m2t/m2s
ZOU 4.4	Corresponde a los terrenos situados dentro del SURB 4-R.	<u>Uso global mayoritario:</u> Residencial <u>Tipología edificatoria mayoritaria:</u> unifamiliar aislada o adosada <u>Edificabilidad o intensidad edificatoria:</u> 0,70m2t/m2s
ZOU 4.5	Corresponde a los terrenos situados dentro del SURB 5-R.	<u>Uso global mayoritario:</u> Residencial <u>Tipología edificatoria mayoritaria:</u> unifamiliar aislada o adosada <u>Edificabilidad o intensidad edificatoria:</u> 0,70m2t/m2s



TÍTULO IV.- ORDENACIÓN DE CARÁCTER DETALLADO

CAPÍTULO 1. CONDICIONES GENERALES DE LOS USOS

Artículo 4.1.1. Tipos de Uso

Los usos urbanos se clasifican en:

Usos Globales; es uso genérico predominante asignado a una zona de ordenación urbanística, correspondiente a las actividades y sectores básicos, este formará parte de la ordenación estructural.

Usos pormenorizados; son los correspondiente a las diferentes tipologías en pueden desagregarse los usos globales para cada zona o parcela, del suelo urbano ordenado directamente por el Plan General, este uso formará parte de la ordenación detallada.

Por la idoneidad para su localización un uso puede ser considerado según esta normativa como: uso principal, uso complementario y uso prohibido.

Uso Principal; Es aquel de implantación prioritaria en una determinada zona del territorio, es decir, el que dispone de mayor superficie edificable computada en metros cuadrados de techo.

Por tanto, se considera dominante y podrá servir de referencia en cuanto a la intensidad admisible de otros usos como fracción, relación o porcentaje de él.

Uso Compatible; Es aquel que puede coexistir con el uso mayoritario sin perder ninguno de ellos las características y efectos que le son propios. Todo esto, sin perjuicio de que su necesaria interrelación obligue a una cierta restricción de la intensidad relativa de los mismos respecto del uso mayoritario, este uso formará parte de la ordenación estructural.

Uso Prohibido; Es aquel que por su incompatibilidad por si mismo o en su relación con el uso mayoritario debe quedar excluido del ámbito que se señala. Su precisión puede quedar establecida bien por su expresa definición en la zona que se trate, o bien por su exclusión al quedar ausente en la relación de usos mayoritarios y compatibles, este uso formará parte de la ordenación estructural.

A los efectos de este Plan General Municipal y atendiendo a lo establecido en el Replaex, se realiza la siguiente ordenación de usos según sus características funcionales.

Durante el desarrollo de este capítulo se establecerán las condiciones relativas a cada uno de los usos establecidos, que dependiendo de su afectación a las distintas categorías establecidas para la clasificación de los usos, estas podrán afectar a determinaciones de ordenación detallada o estructural.



USOS GLOBALES (OE)	USOS PORMENORIZADOS (OD)	
Residencial: R (OE)	Residencial Unifamiliar : RU	Edificación Aislada
		Edificación Adosada
	Residencial Plurifamiliar: RP	Edificación Abierta (Bloque Aislado)
		Edificación Adosada (Bloque Adosado)
		Manzana cerrada
	Residencial Comunitario: RC	Edificación aislada
Edificación Adosada		

USOS GLOBALES (OE)	USOS PORMENORIZADOS (OD)
Terciario: T (OE)	Comercial: TC
	Hotelero: TH
	Oficinas: TO
	Recreativo: TR

USOS GLOBALES (OE)	USOS PORMENORIZADOS (OD)
Industrial: I (OE)	Industrial Productivo: IP
	Industrial de Almacenaje: IA
Categorías: Cat. 1º: Industria no compatible con el municipio Cat. 2º: Industria no compatible con el medio urbano Cat. 3º: Industria y almacenamiento en general Cat. 4º: Talleres artesanales y pequeña industria Cat. 5º: Talleres de mantenimiento del automóvil Cat. 6º: Agropecuario en Medio Urbano	

USOS GLOBALES (OE)	USOS PORMENORIZADOS (OD)	
Dotacional: D (OE)	Comunicaciones: D-C	
	Zonas verdes: D-V	
	Equipamientos: D-E	Infraestructuras y Servicios Urbanos: DE-IS
		Educativo: DE-ED
		Cultural-Deportivo: DE-CD
		Administrativo-Institucional: DE-AI
Sanitario-Asistencial: DE-SA		

**Artículo 4.1.2. Disposiciones comunes a todos los usos**

Además de las condiciones generales que se señalan para cada uso, deberán cumplir las generales de edificación y cuantas se deriven de la regulación que corresponda a la zona en que se encuentre. En todo caso deberán cumplir la normativa sectorial que les fuera de aplicación.

Usos en los sótanos y semisótanos

En los sótanos sólo podrán establecerse:

Las instalaciones al servicio de la edificación.

Aparcamientos y garajes en la medida que establezcan esta normativa para cada zona de ordenanza.

Los usos no residenciales funcionalmente complementarios de cualquier otro que estuviera implantado sobre rasante y con accesos comunes.

Cuando en un mismo edificio se desarrollen dos o más actividades, cada una de ellas cumplirá las condiciones de uso respectivo.



Sección Primera. Uso residencial

Artículo 4.1.3. Definición

Es el establecido en espacios y dependencias destinados a proporcionar alojamiento permanente a las personas. Dentro del uso global residencial, se distinguen los siguientes usos pormenorizados:

-**Categoría 1ª. Residencial unifamiliar;** vivienda situada en parcela independiente con acceso desde la vía o espacio público. En función de su relación con las edificaciones colindantes puede ser aislada o adosada con otras edificaciones.

-**Categoría 2ª. Residencial plurifamiliar,** cuando sobre una única parcela se localizan dos o más viviendas, con accesos independientes, o bien, agrupadas que disponen de accesos y elementos comunes.

-**Categoría 3ª. Residencial Comunitario,** Edificios destinados al alojamiento permanente a colectivos que no constituyan unidades familiares.

Artículo 4.1.4. Compatibilidad de usos con el residencial

Son usos compatibles con el Residencial:

1.- El Uso Terciario, en todas sus categorías (oficinas, comercial, hotelero, locales de reunión y ocio) siempre que reúnan las siguientes condiciones:

- Cumplir las condiciones particulares establecidas para el Uso Terciario.
- En los casos de destinarse a oficinas una superficie superior a los 300 m². deberán establecerse accesos independientes entre ambos usos.
- El uso comercial, de forma exclusiva deberá ubicarse en las plantas baja y primera del edificio, y contar con acceso independiente desde la planta baja.
- En los casos en que se proyecte un local comercial con varias plantas, sus comunicaciones verticales serán independientes a los accesos comunes a la vivienda.
- Las condiciones particulares de aquellos usos o actividades básicas no contemplados explícitamente en este Título, serán las que se establezcan para usos o actividades afines.
- El uso hotelero es compatible con el residencial. En el caso en que este uso ocupe más de una planta del edificio, deberá contar con accesos y comunicaciones verticales independientes, a los comunes de la vivienda.

2.- El uso Industria y Almacén es compatible con el residencial en sus categorías 4ª y 5ª: Talleres artesanales, pequeña industria y talleres de reparación de automóvil, cumplirán las siguientes condiciones:

Las pequeñas industrias y talleres autorizados cumplirán las condiciones que se establecen en sus normas particulares.



El uso industrial, de forma exclusiva deberá ubicarse en la planta baja del edificio, y contar con acceso independiente respecto a las viviendas.

3.- Dotacional, Equipamiento, que puedan relacionarse con los antes mencionados, es decir dentro de la clasificación por categorías de los usos dotacionales, se permiten en edificios de usos mixtos donde predomine el uso residencial o en edificios exclusivos, las siguientes categorías:

Categoría 1ª .- Educativo

Categoría 2ª .- Cultural-Deportivo

Categoría 3ª.- Sanitario-Asistencial

Categoría 4ª.- Administración Pública e Institucional.

Espacios Libres

5.- Asimismo son compatibles los servicios urbanos, infraestructuras y de transporte, en las condiciones reguladas en la Sección 6 de este Capítulo y en la normativa sectorial que le fuera de aplicación.

6.- Son incompatibles el resto de usos.

Artículo 4.1.5. Condiciones Generales de las Viviendas

Serán las reguladas en Decreto 113/2009, de 21 de mayo, por el que se regulan las exigencias básicas que deben reunir las viviendas en el ámbito de la Comunidad Autónoma de Extremadura.

Si la vivienda es colindante o complementaria con otros usos, los locales anejos, despacho, taller o comercio, contarán con acceso independiente del de la vivienda.

La edificación que pueda asimilarse a una vivienda colectiva y que sea complementaria de otras instalaciones, contarán con acceso independiente y no se permitirá la comunicación entre los distintos espacios.

En el caso de existir comunicación entre locales y viviendas complementarias estos accesos cumplirán los requisitos establecidos en el DB-SI.

Artículo 4.1.6. Previsión de aparcamientos en vivienda

En suelo Urbano no consolidado y suelo urbanizable

Los edificios de vivienda colectiva deberán contar con 1 plaza de aparcamiento por vivienda y una por cada 100 m² construidos destinados a otros usos compatibles dentro de la propia edificación; excepto en promociones de viviendas de protección oficial en cuyo caso será de 1 plaza por vivienda. Las reservas de aparcamiento se realizarán dentro del ámbito de la promoción.

Las viviendas unifamiliares, contarán con una plaza de aparcamiento por vivienda, dentro de su propia parcela.

**Artículo 4.1.7. Condiciones de los aparcamientos en viviendas**

Queda expresamente prohibido el almacenamiento de carburantes y combustibles líquidos fuera de los depósitos de los coches. Se prohíbe también el almacenamiento de toda clase de materiales, incluso dentro de los vehículos.

Se prohíbe realizar dentro de estos locales operaciones que no respondan exclusivamente a las necesarias de acceso y estancia de los vehículos.

Artículo 4.1.8. Condiciones particulares de las viviendas unifamiliares

Las viviendas unifamiliares cumplirán las condiciones que les puedan afectar contenidas en los artículos de esta sección.

Toda vivienda unifamiliar cumplirá la condición de un aparcamiento por vivienda, sea cual sea su superficie de parcela, pudiéndose realizar la reserva en superficie, siempre que se cumplan las condiciones señaladas para los aparcamientos. Excepto en el caso particular señalado más adelante, en este mismo artículo.

El acceso a la vivienda podrá realizarse desde el espacio público o privado.

Artículo 4.1.9. Condiciones particulares de las viviendas colectivas

El usuario podrá acceder a la vivienda libremente desde un espacio comunitario o desde el espacio público exterior y el portal o zaguán de entrada tendrá unas dimensiones mínimas de 2,50 m. de fondo y 2,00 m. de ancho. En estas dimensiones mínimas no podrán disponerse peldaños. A estos espacios no podrán abrir locales comerciales o industriales ni servirán de acceso al público o mercancías de los citados locales.



Sección Segunda. Uso Terciario.

Artículo 4.1.10. Definición

Es uso terciario el que tiene por finalidad la prestación de servicios al público, a las empresas y a los organismos, tales como los de alojamiento temporal, comercio al por menor en sus distintas formas, información, administración, gestión, actividades de intermediación financiera, seguros etc.

Se distinguen las siguientes categorías de usos pormenorizados:

- Comercial: TC
- Hotelero: TH
- Oficinas: TO
- Recreativo: TR

Artículo 4.1.10. Condiciones particulares del Uso Comercial

1 Definición.- Se denomina comercio al servicio terciario cuando se destina a suministrar mercancías al público mediante ventas al por menor, incluyendo aquellas actividades que elaboran artesanalmente los productos destinados a dicha venta, o que realizan reparaciones de los mismos.

2.- Clasificación. Según la situación y dimensiones de las edificaciones destinadas al uso comercial, distinguimos:

- a) Bajos y locales comerciales
- b) Edificios comerciales

a) Bajos y Locales Comerciales

Se entienden por Bajos y Locales Comerciales los locales de exposición y venta al público que se sitúan en las plantas inferiores de los edificios que pueden estar destinados a otros usos.

El tratamiento de la fachada del local se ejecutará teniendo en cuenta su adecuación a la composición general del edificio en el que se integre.

Aquellos locales o bajos comerciales, cuya superficie sea superior a los 1.500 m², deberán reservar una plaza de aparcamiento por cada 50 m² construidos, salvo excepciones justificadas en aquellos edificios que, cuando sea técnicamente inviable o inconveniente desde un punto de vista estético, compositivo o incoherente urbanísticamente.

Las condiciones de compatibilidad de los bajos y locales comerciales con edificios destinados a viviendas, serán las siguientes:

- Las viviendas, deberán disponer de accesos, escaleras y ascensores independientes a las de los bajos y locales comerciales.



- Los bajos y locales comerciales y sus almacenes no podrán comunicarse con las viviendas, caja de escaleras ni portal si no es a través de una habitación o paso intermedio.
- En ningún caso se utilizarán dependencias para almacenamiento por encima de la planta baja del edificio donde se desarrolle la actividad.

b) Edificios Comerciales

Se entienden por Edificios Comerciales, aquellos en los que el uso comercial se extiende a la totalidad o mayor parte del edificio y siempre que los restantes usos sean de carácter terciario.

Los aparcamientos a reservar en los edificios comerciales serán:

- Aquellos edificios comerciales situados en parcelas cuya superficie no supere los 250 m² y que se localicen dentro de áreas consolidadas, podrán no reservar, dentro de su parcela aparcamientos, debiendo garantizar, en la forma en que se determine, una reserva de un aparcamiento por cada 50 m² construido en un aparcamiento público.
- La reserva hasta 1.500 m² construidos será de una plaza por cada 50 m².
- Para superficies superiores, se reservará una plaza más por cada 25 m² construidos.
- Se podrán reducir las plazas de aparcamiento citadas hasta un 50 %, siempre que, en el proyecto de actividad se garantice la disposición para los usuarios del comercio de plazas de aparcamiento en un estacionamiento público rotatorio.
- Los Edificios Comerciales dispondrán en el interior de su parcela, además de las plazas de aparcamiento obligatorias, de espacios expresamente habilitados para las operaciones de carga y descarga de los vehículos de reparto y suministro, con un número mínimo de plazas del 10% de las correspondientes a aparcamientos obligatorios.

3. Condiciones Comunes a todos los Establecimientos Comerciales. La zona destinada al público tendrá una superficie mínima de 6 m², no pudiendo servir de paso ni tener comunicación directa con ningún otro uso no relacionado con el comercial.

La altura del local donde se desarrolle el uso comercial será la que corresponda por las condiciones de edificación, con un mínimo de 2,50 mts. La altura libre mínima para semisótano o sótano será de 2,20 metros.

Todos los comercios dispondrán, de los siguientes servicios sanitarios: hasta 100 m² un inodoro y un lavabo, cada 200 m² más se dispondrá de un nuevo inodoro y lavabo. A partir de 100 m², se instalarán con absoluta independencia para señoras y caballeros. En cualquier caso, estos servicios no podrán comunicar directamente con el resto de los locales, debiendo instalarse con un vestíbulo o zona de aislamiento.

En las instalaciones comerciales que formen un conjunto, los servicios sanitarios correspondientes a cada local podrán agruparse. Su número se determinará por la condición anterior aplicada a la totalidad de la superficie, incluso espacio común de uso público.

Las instalaciones cumplirán las condiciones necesarias para garantizar al vecindario y viandantes, la supresión de molestias, olores, humos, vibraciones.



Dada su peculiar naturaleza, los comercios del ramo de la alimentación, podrán ser objeto de una reglamentación municipal específica, complementaria de la establecida en las presentes ordenanzas.

Las escaleras no mecánicas abiertas al público, en los locales comerciales mayores de 300 m² tendrán una anchura mínima de 1,50 m, en el resto serán de 1,00 m como mínimo.

La luz y ventilación de las instalaciones comerciales podrá ser natural o artificial.

Artículo 4.1.11. Condiciones particulares del uso Hotelero

1. Condiciones.

Los edificios y locales que alberguen las actividades comprendidas en este uso se ajustarán a los requisitos y dimensiones establecidos en la normativa sectorial en vigor aplicable. Subsidiariamente se regirán por las determinaciones establecidas para el uso residencial.

La documentación de solicitud de licencia para uso terciario en su clase hotelero deberá acompañar un Plan de Emergencia, según el orden 29 de Noviembre de 1984 guía para el desarrollo del plan de emergencias basado en las directrices que fija la orden de 25 de Septiembre de 1979 sobre prevención de incendios en establecimientos turísticos, que prevea la adecuada evacuación de la totalidad de las piezas y locales, suscrito por técnico competente.

Todos los alojamientos deberán disponer de habitaciones o unidades de alojamiento polivalentes o adaptables para personas con movilidad reducida en la proporción exigida por la normativa sectorial. Tanto los alojamientos como los accesos deberán cumplir las condiciones exigidas por el vigente régimen sobre accesibilidad en Extremadura.

2. Dotación de Aparcamientos.

Como mínimo se dispondrá de una plaza de aparcamiento por cada cien metros cuadrados de edificación o fracción superior a cincuenta.

3. Suministro de Agua Potable.

El suministro de agua potable deberá garantizarse de manera que se aseguren las necesidades de consumo durante un mínimo de dos días, siempre que el suministro no proceda de la red general municipal

Compatibilidad de usos. Se permite la implantación de actividades de uso distinto al de la clase hotelero que lo complementen cumpliendo en tal caso las condiciones que por su uso concreto les fuesen de aplicación. Cuando el uso hotelero esté establecido en un edificio con uso residencial, los accesos a ambos usos serán independientes desde el espacio público.

El total de estos usos complementarios no podrá superar el veinticinco por ciento del total de la superficie del edificio o conjunto de locales.

Artículo 4.1.12. Condiciones particulares del uso Oficinas

1.- Según la actividad y relación con otros usos, distinguimos:



Actividades puras de oficina, así como funciones de esta naturaleza asociadas a otras actividades principales (industria, construcción o servicios) que consumen un espacio propio e independiente.

Servicios de información y comunicaciones sedes de participación política o sindical, organizaciones asociativas, profesionales, religiosas o con otros fines no lucrativos, despachos profesionales y otras que presentan características similares.

2.- Dependiendo de la menor o mayor afluencia previsible de público, se realiza la siguiente clasificación, que determinará la compatibilidad del uso de conformidad con las distintas zonificaciones:

- Despachos profesionales y asimilables
- Oficinas, Instituciones y Centros Administrativos

3.- Según la situación de estas oficinas, distinguimos los siguientes:

- a) Bajos de oficinas
- b) Locales de oficinas.
- c) Edificios de oficinas

a) Bajos de oficinas

Por Bajo de Oficina se entiende el local o locales que, ocupando las plantas bajas de las edificaciones, se destinan al desarrollo y prestación de servicios administrativos, técnicos, financieros, de información u otros, públicos o privados, incluyendo despachos profesionales.

Las alturas de los Bajos de Oficinas se regirán por las ordenanzas generales de la edificación respecto a las alturas de las plantas bajas.

Se permite el acceso común con el resto del edificio, siempre que la superficie destinada a las Oficinas en el bajo, no supere los 300 m² construidos. En casos de superficies superiores contarán con acceso independiente al resto del edificio, igualmente en caso de ocupar varias plantas

El tratamiento de los Bajos de Oficinas, en su fachada, tendrá en cuenta la composición general del edificio en el que se incluye.

b) Locales de oficinas.

Por Locales de Oficinas se entiende el local o locales que, ocupando cualquier planta o plantas de un edificio, se destinan al desarrollo y prestación de servicios administrativos, técnicos, financieros, de información u otros, públicos o privados, incluyendo despachos profesionales.

Se permite el acceso común con el resto del edificio.

Se podrán instalar servicios comunes, en la cuantía que se señalan en las condiciones generales, debiendo en cada planta contar al menos con aseos masculinos y femeninos.

El tratamiento de los Locales de Oficinas, en su fachada, tendrá en cuenta la composición general del edificio en el que se incluye.



c) Edificios de oficinas

Se entiende como Edificio de Oficinas a aquel en el que, con carácter exclusivo, se da este Uso.

Las comunicaciones interiores tendrán un ancho mínimo de 1,50 metros, debiendo contar con ventilación e iluminación natural.

Las escaleras tendrán una anchura que cumpla con la normativa técnica de aplicación, cumpliendo con la dimensión mínima de 1,20 m.

Se podrán instalar servicios comunes, en la cuantía que se señalan en las condiciones generales, debiendo en cada planta contar con, al menos un servicio para señoras y otro para caballeros, con inodoro y lavabo en el primer caso, e inodoro, urinario y lavabo en el segundo.

Dentro del Edificio de Oficinas se admitirá la existencia de elementos comunes destinados al servicio del mismo, tales como secretaría, administración, copistería, cafeterías, etc.

Todos los locales de oficinas deberán observar las siguientes condiciones de carácter general:

- No se admiten oficinas en sótanos o semisótanos.
- Las oficinas dispondrán de los siguientes servicios sanitarios: Hasta 100 m², un inodoro y un lavabo; por cada 100 m² más o fracción, se aumentarán un inodoro y un lavabo.

Condiciones de garajes y otras instalaciones anejas: Los garajes y dependencias anejas destinadas a otros usos, cumplirán con las condiciones señaladas para las viviendas.

Artículo 4.1.13. Condiciones particulares del uso Recreativo

1- Definición y Tipos de locales recreativos

Son las edificaciones o partes de ellas destinadas a actividades recreativas, lúdicas o de esparcimientos. Se incluyen dentro de estos conceptos:

- Salones recreativos y de juegos.
- Locales de espectáculos en edificios cerrados.
- Locales destinados a restauración, bares y cafeterías.
- Campamentos Turísticos o Campings.

2. Condiciones de los Locales Recreativos

Los apartados del artículo anterior, podrán desarrollarse en edificio destinado total o parcialmente a viviendas, sólo en el caso de que disponga de accesos y evacuación adecuados, independientes del resto del edificio, asimismo deberán contar con instalaciones generales totalmente independientes de los del resto del edificio, y que se desarrolle su actividad necesariamente en planta baja.



Les será de aplicación lo dispuesto en la reglamentación general vigente sobre la materia, y en especial la referente al Reglamento General de Policía de Espectáculos, Código Técnico de la Edificación en vigor y de más disposiciones vigentes.

Asimismo les serán de aplicación las condiciones establecidas en las presentes Normas, y se dispondrán las medidas correctoras necesarias para garantizar los niveles mínimos exigibles en materia de protección del medio ambiente así como en materia de ruidos y vibraciones, o cualquiera otra que pueda dictarse.

La documentación de solicitud de licencia deberá acompañar un Plan de Emergencia que prevea la adecuada evacuación de la totalidad de las piezas y locales, suscrito por técnico competente.

Todos los locales de utilización por el público en general dispondrán de un inodoro y un lavabo independiente para cada sexo, por cada cien metros cuadrados, o fracción inferior de superficie útil.

3. Condiciones de los Campamentos Turísticos.

En cuanto a las instalaciones de campings, para determinar las características tanto de su implantación como de la instalación propiamente dicha, los Campamentos de Turismo se sujetarán a las condiciones indicadas por el Decreto 170/1999, de 19 de octubre, por el que se regulan los Campamentos Públicos de Turismo, Campamentos Privados y Zonas de Acampada Municipal de la Comunidad Autónoma de Extremadura, y a las normativas posteriores que lo completen, modifiquen o sustituyan.



Sección Tercera. Uso Industrial

Artículo 4.1.14. Definición

Definición de los usos pormenorizados

1. Uso pormenorizado Industrial Productivo (IP): Aquel uso que comprende las actividades de producción de bienes propiamente dicha. Comprende aquellas actividades cuyo objeto principal es la obtención o transformación de productos por procesos industriales, e incluye funciones técnicas, económicas y las especialmente ligadas a la función principal.

En función de su naturaleza y a los efectos de estas Normas y, en su caso, el establecimiento de condiciones particulares, se distinguen las siguientes categorías:

2. Uso pormenorizado de Almacenaje (IA): Aquel uso que comprende el depósito, guarda y distribución mayorista tanto de los bienes producidos como de las materias primas necesarias para realizar el proceso productivo. Igualmente comprende aquellas actividades independientes cuyo objeto principal es el depósito, guarda, custodia y distribución de bienes, productos, y mercancías con exclusivo suministro a mayoristas, instaladores, fabricantes, distribuidores y, en general, los almacenes sin servicio de venta directa al público. Se exceptúan los almacenes anejos a comercios u oficinas.

Dentro de estos usos pormenorizados, el Plan General Municipal de Alía, distingue las siguientes categorías:

- Industrial: No Compatible con el Municipio.
- Industrial: No Compatible con el Medio urbano.
- Industrial Productivo y Almacenaje en General.
- Talleres Artesanales y Pequeña Industria.
- Talleres de Mantenimiento del Automóvil.
- Agropecuario en Medio Urbano.

Artículo 4.1.15. Categoría 1.- Industrial No Compatible en el Municipio

Responde a aquellas industrias que por razón de su peligrosidad, tamaño o actividad no es compatible con el modelo territorial propuesto por este Plan General Municipal para el municipio de Alía. Correspondería con las siguientes actividades concretamente especificadas a continuación u otras asimilables:

- Refinerías de petróleo bruto, incluidas las que produzcan únicamente lubricantes a partir de petróleo bruto.
- Centrales térmicas y otras instalaciones de combustión con potencia térmica de al menos 300 MW, así como centrales nucleares y otros reactores nucleares, con exclusión de las instalaciones de investigación para la producción y transformación de materias fisionables.



- Instalaciones destinadas exclusivamente al almacenamiento permanente o a la eliminación definitiva de residuos radiactivos.
- Plantas siderúrgicas integrales.
- Instalaciones destinadas a la extracción de amianto, así como su tratamiento y transformación, y de los productos que lo contienen.
- Instalaciones químicas integradas e Industrias de fabricación de pastas de celulosa.

Artículo 4.1.16. Categoría 2.- Industrial No Compatible en el Medio Urbano

Corresponde a usos industriales que deben ubicarse en áreas específicas, fuera del perímetro delimitado por el suelo urbano, incluidos los polígonos industriales. Correspondería con las actividades especificadas a continuación u otras asimilables:

- Instalaciones para la producción de electricidad a partir de las energías renovables cuya potencia nominal sea superior a 1 MW.
- Instalaciones de gestión de residuos sólidos urbanos y material de reciclado, chatarras o similares.
- Plantas para la fabricación aglomerantes hidráulicos
- Plantas para la fabricación de aglomerados asfálticos.
- Industrias textiles y de papel destinadas a: Lavado, desengrasado y blanqueado de lana, obtención de fibras artificiales y tintado de fibras.
- Almacenamiento de productos inflamables con una carga de fuego ponderada de la instalación, en Mca/m², superior a 200.
- Complejos e instalaciones siderúrgicas destinadas a: Fundición, Estirado, Laminación y Trituración y calcificación de minerales metálicos.
- Fabricación de vidrio
- Fabricación y formulación de pesticidas, productos farmacéuticos, pinturas, barnices, elastómeros y peróxidos.
- Fabricación y tratamiento de productos a base de elastómeros.
- Fabricación de fibras minerales artificiales
- Instalaciones de fabricación y almacenaje de explosivos y pirotecnia
- Instalaciones ganaderas, que originen la presencia permanente de animales vivos en régimen de estabulación o con fines industriales.

Artículo 4.1.17. Categoría 3.- Industria y Almacenaje en General

Corresponde a usos industriales que deben establecerse preferentemente en aquellas zonas urbanas cuyo uso principal sea el industrial.



Correspondería con las actividades especificadas a continuación u otras asimilables:

- Plantas clasificadoras de áridos y plantas de fabricación de hormigón.
- Industrias agroalimentarias destinadas a la producción de: Cerveza y maltas, Jarabes y refrescos, Mataderos y salas de despiece, Margarina y grasas concretas, Fabricación de harina y sus derivados, Extractoras de aceite, Destilación de alcoholes y fabricación de vinos, Fabricación de conservas de productos animales o vegetales y Azucareras.
- Fabricación de tableros de partículas y contrachapados.
- Instalaciones relacionadas con el caucho y sus aplicaciones
- Instalaciones para el trabajo de los metales, destinadas a: Calderería, Trefilería y Construcciones de estructuras metálicas
- Fabricación de piensos para ganado.
- Industria de aglomerado de corcho
- Instalaciones de trituración, de aserrado, tallado y pulido de piedra con potencia instalada superior a 50 KW.
- Fabricación de baldosas y prefabricados de hormigón y similares.
- Fabricación de ladrillos, tejas, azulejos y demás productos cerámicos.
- Instalaciones relacionadas con el tratamiento de pieles, cueros y tripas.
- Almacenes de venta al por mayor de artículos de droguería y perfumería.
- Almacenes de venta al por mayor de productos farmacéuticos
- Instalaciones de aserradero y manipulado de madera.
- Instalaciones de desguace y almacenamiento de chatarra
- Talleres de reparación de vehículos a motor y de maquinaria de peso máximo autorizado superior a 3.500 Kg.

Artículo 4.1.18. Categoría 4.- Talleres Artesanales y Pequeña Industria

Corresponde a los usos industriales compatibles con otros usos urbanos.

Se trataría de las actividades especificadas a continuación u otras asimilables, siempre y cuando la potencia instalada de la instalación eléctrica no supere los 50 KW :

- Talleres de carpintería metálica y cerrajería.
- Talleres de reparaciones eléctricas.
- Talleres de carpintería de madera, almacenes y venta de muebles.
- Corte y manipulación del vidrio.
- Talleres de confección textil.



- Talleres de reparación y tratamiento de productos de consumo doméstico.
- Producción artesanal y oficios artísticos.

Artículo 4.1.19. Categoría 5.- Talleres de Mantenimiento y Reparación del Automóvil

Que incluye las actividades comprendidas en los siguientes epígrafes:

- Talleres de reparación de vehículos a motor y de maquinaria de peso máximo autorizado inferior a 3.500 Kgs. Inklusos los dedicados exclusivamente a reparaciones de chapa y pintura.
- Lavado y engrase de vehículos a motor.

Artículo 4.1.20. Categoría 6.- Agropecuario en Medio Urbano

Son aquellos usos que se relacionan con las actividades agrícolas, ganaderas y forestales, sin que suponga la presencia permanente o estabulación de animales vivos. Según las siguientes precisiones. Se consideran las siguientes subcategorías:

- Instalaciones destinadas a la guarda o almacenaje permanente de aperos, maquinaria y vehículos destinados al uso agropecuario.
- Instalaciones de almacenaje y primera transformación de productos agrícolas, tales como: Cereales, Harinas y derivados, Almazaras y aderezo de aceitunas, Secaderos de productos agrícolas, Corcho, Piensos compuestos, Maderas y leña, Productos químicos de uso agrícola: abonos, pesticidas, plaguicidas, etc., Material y productos veterinarios o fitosanitarios.
- Talleres de reparación de maquinaria o vehículos agrícolas.



Sección Cuarta. Uso Dotacional

Artículo 4.1.21. Definición.

Se define como uso dotacional el que sirve para proporcionar a los ciudadanos las instalaciones y construcciones que hagan posible su educación, su enriquecimiento cultural, su salud y, en definitiva, su bienestar, y a proporcionar los servicios propios de la vida en la ciudad tanto los de carácter administrativo como los de abastecimiento.

El presente Plan General distingue los siguientes usos pormenorizados:

- Comunicaciones: D-C
- Zonas verdes: D-V
- Equipamientos: D-E:
 - 1.- Infraestructuras y Servicios Urbanos: D-E-IS
 - 2.- Educativo: D-E-ED
 - 3.- Cultural-Deportivo: D-E-CD
 - 4.- Administrativo-Institucional: D-E-AI
 - 5.- Sanitario-Asistencial: D-E-SA

Artículo 4.1.22. Compatibilidad de usos con el Dotacional

Son usos compatibles con el Dotacional:

El **Uso Terciario**, en sus categorías (oficinas, comercial, locales de reunión y ocio). Deberán tener relación directa o complementaria con la actividad dotacional principal.

El **Uso Residencial** en concepto de guarda y custodia de las instalaciones. En todo caso las viviendas proyectadas cumplirán el Decreto 113/2009, de 21 de mayo, por el que se regulan las exigencias básicas que deben reunir las viviendas en el ámbito de la Comunidad Autónoma de Extremadura.

Artículo 4.1.23. Condiciones Particulares del Uso Comunicaciones

Es aquel uso que comprende las actividades destinadas al sistema de comunicaciones y transportes, incluidas las reservas de aparcamiento de vehículos tanto públicos como privados.

Se entenderá por plaza de aparcamiento una porción de suelo plano con las dimensiones adecuadas para depositar vehículos automóviles, se distinguirán:

- 1º.- Plazas de aparcamiento anejos a la red viaria



2ª.- Aparcamientos de superficie

3ª.- Garajes Privados: Individuales y colectivos

4ª.- Garajes Públicos o Rotatorios

1.- Aparcamientos anejos a la red viaria

Los aparcamientos en línea (o cordón) y en batería tendrán las dimensiones mínimas de 2,20 x 5,00 m. Los aparcamientos para minusválidos tendrán dimensiones de 5,00 m. x 3,30 m.

2.- Aparcamientos en superficie. Condiciones de diseño

Los aparcamientos en superficie destinados a vehículos turismos o de transporte privado deberán cumplir las siguientes condiciones:

Las plazas de aparcamiento en línea tendrán una dimensión mínima de 2,20 m. x 5,00 m. si no dan a muros o tapias, 2,40 m. x 5,00 m. en caso contrario. El ancho mínimo de paso o acceso será de 3,50 m.

Las plazas de aparcamiento en batería (a 90º) tendrán unas dimensiones mínimas de 2,50 m. x 5,00 m. y el ancho mínimo del paso o acceso será de 6,00 m.

Las plazas de aparcamiento a 45º tendrán un fondo de 5,10 m. con dimensiones mínimas de 2,50 m. x 5,00 m. y paso mínimo de 3,50 m.

Las entradas y salidas del aparcamiento cumplirán las condiciones establecidas a tales efectos para los garajes y que se indican en el apartado siguiente. En caso de ser necesario por accederse al aparcamiento desde vías principales, los aparcamientos preverán en su interior los espacios necesarios de espera para entrada y salida de los vehículos, con el fin de no interferir sobre el tráfico en dichas vías.

Cuando los aparcamientos se destinen total o parcialmente a vehículos de transporte público sus dimensiones mínimas, zonas de paso y resto de condiciones se adecuarán al tipo y uso a que se destinen, de acuerdo con proyecto a redactar por técnico competente.

3.- Condiciones de los garajes privados o de residentes

a) Garajes individuales (viviendas unifamiliares).

Cumplirán las condiciones establecidas en el Decreto 113/2009, de 21 de mayo, por el que se regulan las exigencias básicas que deben reunir las viviendas en el ámbito de la Comunidad Autónoma de Extremadura.

b) Garajes y plazas de aparcamiento colectivos de residentes.

Cumplirán las condiciones del Decreto 113/2009, de 21 de mayo, por el que se regulan las exigencias básicas que deben reunir las viviendas en el ámbito de la Comunidad Autónoma de Extremadura.

Artículo 4.1.24. Condiciones Particulares del Uso Zonas Verdes

Las zonas verdes se identifican como tales en el correspondiente plano de uso o calificación, se adecuarán básicamente para la estancia de personas y su acondicionamiento atenderá fundamentalmente a razones estéticas, siendo sus elementos fundamentales el arbolado y los cultivos de especies vegetales. Admitirán usos públicos deportivos y sociales con las siguientes condiciones:



- En zonas verdes de menos de 1.000 m² de extensión, sólo podrán disponerse áreas de plantación y ajardinamiento, así como elementos de mobiliario urbano que no superarán el 10% de ocupación de la superficie total.
- En zonas verdes de extensión superior a 1.000 m², admitirán usos públicos deportivos, servicios de interés público, y aparcamiento, con las siguientes restricciones:
 - o La ocupación para las instalaciones cubiertas no excederá del diez por ciento (10%) de la superficie de la zona.
 - o La ocupación para las instalaciones descubiertas no excederá del diez por ciento (10%) de la superficie de la zona.
 - o La ocupación total de las instalaciones para cualquier uso no excederá del veinte por ciento (20%) de la superficie de la zona.

Se diseñarán teniendo en cuenta su función urbana. Los componentes básicos de los jardines serán los siguientes:

- Juegos infantiles, formados por elementos de mobiliario y áreas de pavimento blando.
- Juegos de preadolescentes formados por mobiliario y áreas de arena.
- Juegos libres, tales como: petanca, bolos, etc.
- Áreas de deporte no reglado, sin requerimientos dimensionales reglamentarios.
- Áreas de plantación y ajardinamiento.
- Islas de estancia y lugares acondicionados para el reposo.
- Zonas de defensa ambiental, mediante arbolado y ajardinamiento para la protección de ruidos y contaminación.

Si se disponen áreas de aparcamiento en su interior, no podrán instalarse construcción alguna para dar sombra a los vehículos, debiendo procurarse ésta mediante la siembra pautada de arboleda.

Los parques se diseñarán de forma que su carácter esté determinado por la combinación de elementos de ajardinamiento con zonas forestadas, de forma que secundariamente intervengan los elementos acondicionados con urbanización o instalaciones.

La disposición de grandes áreas de ocio vendrá señalada en el correspondiente plano de calificación y usos. Están previstas para asumir un grado máximo de usos compatibles y su forma será tal que se mantenga su carácter básico de espacio libre.

Salvo el recinto reservado para la instalación de ferias y mercados, las áreas de ocio estarán arboladas y ajardinadas, al menos en un cincuenta por ciento de su superficie, manteniéndose en todo caso el carácter abierto del espacio e integrado en el área vegetal con los elementos de urbanización y arquitectura que se dispongan, evitando la introducción de elementos constructivos o de urbanización de impacto apreciable.

Se admitirán los siguientes usos dotacional equipamiento público compatibles:

Categoría 2ª.-Educativo vinculado a áreas temáticas de la zona: naturaleza, centros de interpretación etc.

Categoría 3ª.- Cultural-Deportivo

**Categoría 5ª.- Sanitario-Asistencial**

Además serán autorizables: Usos Residenciales Comunitarios (Alojamiento de grupos sociales) siempre de titularidad pública.

Asimismo serán autorizables Infraestructuras y servicios urbanos sin especificar.

Artículo 4.1.25. Condiciones Particulares del Uso Equipamientos**1.- Infraestructuras y Servicios Urbanos: DE-IS**

Por su configuración, se pueden distinguir las siguientes infraestructuras:

a) **Infraestructuras:** Constituidos por las redes y servicios de empresas de carácter público o privado, tales como la red de gas, red de energía eléctrica, red de abastecimiento de agua, red de almacenamiento y distribución de combustibles.

Los elementos técnicos o instalaciones, tales como centros de transformación y telefonía, las antenas de emisión o recepción de ondas, equipos de señalización o balizamiento, redes, etc. propios o vinculados, en su caso, a determinados sistemas generales, dadas sus especiales características y utilidad podrán ser ubicados dentro de cualquier parcela de las definidas en este Plan General, siempre que cumplan su normativa sectorial específica.

b) **Servicios urbanos:** Que incluye, asimismo, depósitos, depuradoras, cantones de limpieza, reservas para instalación de servicios públicos municipales, y las reservas especiales para el almacenaje de productos energéticos y su distribución, entre otros. Además tendrán consideración de elementos no lineales las instalaciones necesarias para la distribución de energía y demás servicios básicos.

Dentro de los Servicios Urbanos se distinguen:

- Servicios de recogida y tratamiento de basuras
- Mercado de abastos
- Lonja
- Estaciones de Servicio
- Recintos feriales públicos
- Cementerios
- Tanatorios

Los edificios destinados a servicios urbanos cumplirán las siguientes condiciones:

- Edificio de uso exclusivo
- Solamente podrán ubicarse en edificios con otros usos y tan solo en la planta baja, los mercados de abastos y lonjas.
- Se reservará una plaza de aparcamiento por cada cien metros cuadrados de instalación.
- Las Estaciones de Servicio podrán establecerse, en las vías públicas cuando el Ayuntamiento, previo informe favorable de los servicios técnicos competentes, así lo considere necesario y lo someta al correspondiente



concurso de adjudicación o concesión administrativa. También se podrán establecer en terrenos de titularidad privada calificados como de uso no residencial por este Plan General.

- Las Unidades de suministro no podrán ocupar una superficie mayor de trescientos cincuenta metros cuadrados ni disponer de una superficie cubierta y cerrada superior a veinte metros cuadrados.
- Las Estaciones de Servicio podrán emplazarse en aquellas parcelas de suelo urbano calificadas para servicios públicos destinadas a instalaciones de suministro de combustible por el Plan General o por los planeamientos de desarrollo.
- Se permite la compatibilidad del uso terciario hotelero y el uso terciario comercial. No computarán a efectos de ocupación ni edificabilidad las superficies destinadas a surtidores y la marquesina que los proteja.
- Dispondrán de un aparcamiento en número suficiente para no entorpecer el tránsito, con un mínimo de dos plazas por surtidor.
- Los talleres de automóviles anexos o las instalaciones destinadas a la venta de bienes y servicios a los usuarios, no podrán tener una superficie superior a doscientos metros cuadrados y dispondrán de una plaza de aparcamiento por cada veinticinco metros cuadrados de superficie. Si se establecieran servicios de lavado y engrase, ajustarse en cuanto a ruidos a lo establecido para el uso industrial

2.- Educativo: DE-ED

Comprende las actividades regladas destinadas a la formación humana e intelectual de las personas, la preparación de los ciudadanos para su plena inserción en la sociedad y su capacitación para el desempeño de actividades profesionales. También podrán contener residencias de estudiantes, cuando el uso se considere vinculado al desarrollo del uso dotacional docente de que se trate.

Las actividades docentes comprenden:

- Las guarderías y escuelas infantiles (de 0 a 6 años), que solo podrán desarrollarse en edificios educativos y/o religiosos, de uso exclusivo, o en edificios destinados a otros usos, únicamente en planta baja y primera.
- Los centros escolares, academias, centros de enseñanza, podrán desarrollarse en edificios destinados a otros usos, únicamente en planta baja. Se permite en planta primera y segunda, siempre que la actividad no supere en cada una de las plantas los 200 m² de superficie.
- Las academias de baile, danza o similares, podrán desarrollarse en edificios educativos exclusivos, o bien en edificios destinados a otros usos, únicamente en planta baja.
- Los centros destinados a formación profesional no reglada, podrán desarrollarse en edificios educativos exclusivos, o bien edificios destinados a otros usos, únicamente en planta baja.
- Los Centros públicos de enseñanza obligatoria se desarrollarán en parcelas específicas para cada uso, debiéndose procurar la integración arquitectónica de los mismos con el entorno urbano en el que se inserten.

3.- Cultural-Deportivo. DE- CD

Se consideran incluidos en el mismo los edificios dedicados a dotaciones sociales y culturales del tipo de centros cívicos, hogares de juventud, bibliotecas, casas de cultura, museos y pinacotecas, salas de



conferencias y exposiciones, cine-clubs, teatros de aficionados, etc. También se incluyen los campos de deportes en todos sus aspectos, locales e instalaciones destinadas a la práctica del mismo; piscinas y similares, sean de carácter público o privado.

Se prohíben las instalaciones en plantas inferiores a la baja si no están conectadas formando una unidad de funcionamiento con locales de la planta baja.

Se prohíben las instalaciones deportivas encima de otro tipo de usos (viviendas, oficinas, industrias, etc.) a no ser que formen parte de un único proyecto y/o estén al servicio de otro uso predominante.

Cuando las instalaciones deportivas puedan ocasionar molestias a las colindantes por las características de la actividad que en ella se vaya a desarrollar, deberán prever los sistemas de acondicionamiento acústico necesarios, de los cuales se presentará certificado suscrito por técnico competente en la solicitud de licencia de apertura.

Se permite la instalación de usos terciarios recreativos y hoteleros, tales como hostelería, ocio, servicios sanitarios y actividades terciarias en general que complementan el uso deportivo principal, no superando el 25% de la superficie total edificada, e integrados funcional y jurídicamente con el uso principal

4.- Administrativo-Institucional: DE-AI

Se incluyen dentro de estos usos los locales, edificios o espacios dedicados a acoger las actividades propias de los servicios oficiales de las administraciones públicas como son:

- Ayuntamiento
- Juzgados
- Organismos de la Administración Pública.
- Organismos destinados a la salvaguarda de las personas y bienes:
 - o Fuerzas de seguridad
 - o Bomberos
 - o Policía
 - o Protección Civil

Cumplirán las condiciones legales vigentes de carácter sectorial que les sean de aplicación o se asimilarán al Uso

Terciario-Oficinas de esta normativa.

5.- Sanitario-Asistencial: DE-SA

Corresponde a los edificios o instalaciones destinados al tratamiento, diagnóstico, rehabilitación, prevención y/o alojamiento de enfermos. Asimismo se incluyen bajo este uso los edificios o instalaciones destinados al servicio de aquellas personas que por su situación lo requieran cuidados especiales o se encuentren en situaciones de dependencia que precisen de asistencia no específicamente sanitaria

Dentro del uso Asistencial se distinguen los usos similares a los residenciales, en cuyo caso sus condiciones serán las establecidas por estas Ordenanzas para las viviendas y aquellos no destinados al alojamiento de personas,



en cuyo caso podrán desarrollarse, en edificios destinados total o parcialmente a residencia, pudiendo localizarse en cualquier planta del edificio, en las mismas condiciones de las Oficinas.

Se clasifican en dos categorías y serán, según su fin:

- Sanitaria:
- Hospitales generales
- Hospitales especiales (maternal, quirúrgico, infantil, psiquiátrico)
- Otros hospitales, clínicas y policlínicas
- Casas de socorro - centros de urgencia
- Consultorios - dispensarios
- Ambulatorios y Centros de salud
- Consultorios radiológicos, laboratorios de radio-inmuno-ensayo y
- Servicios con fuentes radiactivas

Asistencial:

- Asistencia a la juventud y a la infancia.
- Asistencia de ancianos: asilos, residencias, clubs u hogares de ancianos y similares (centros de día).
- Asistencia a minusválidos: talleres ocupacionales, etc.
- Asistencia a marginados: comedores, centros de acogida para transeúntes, rehabilitación de drogadictos.

Se reservará una plaza de aparcamiento por cada tres camas cuando el uso sea hospitalario, y una plaza de aparcamiento por cada cien metros cuadrados o fracción de instalación de nueva planta para el resto de usos que impliquen el internamiento de personas.

En los consultorios radiológicos deberá estar asegurada la protección de los locales colindantes en todas las direcciones de las radiaciones y emanaciones radiactivas. En la solicitud de Licencia de Apertura se incluirá un certificado de seguridad, suscrito por técnico competente.

Artículo 4.1.26. Sustitución de usos de Equipamientos

1. La sustitución de los usos dotacionales de Equipamiento (D-E) en las condiciones del presente artículo no se considera innovación del planeamiento, en los demás casos deberá cumplimentarse lo dispuesto a tales efectos en la Ley del Suelo y Ordenación Territorial de Extremadura. Ningún uso de dotacional de Equipamiento(D-E) podrá ser sustituido sin mediar informe de la Administración competente, en el que quede justificado que la dotación no responde a necesidades reales o que éstas quedan satisfechas en la zona por otro medio. En cualquier caso, las parcelas de dominio público deberán seguir ostentando dicho carácter. En ningún caso podrán sustituirse las parcelas calificadas de Sistemas Generales sin perjuicio de la admisibilidad de usos compatibles conforme a los límites establecidos en el articulado anterior.

2. Los usos de Equipamiento podrán sustituirse por otro uso de Dotacional autorizado en la zona, salvo que su primitivo uso fuera:



Educativo (D-E-ED), que sólo podrá ser sustituido por un uso Cultural-Deportivo (D-E-CD) o Sanitario-Asistencial (D-E-SA) o Zona Verde (D-ZV).

Cultural-Deportivo (D-E-CD), que sólo podrá ser sustituido por un uso Educativo (D-E-ED) o Sanitario-Asistencial (D-E-SA) o Zona Verde (D-ZV).

Sanitario-Asistencial (D-E-SA), que podrá ser sustituido por cualquier uso de Equipamiento, salvo el Administrativo- Institucional (D-E-AI), o Zona Verde (D-ZV).



CAPÍTULO 2. CONDICIONES GENERALES DE LA EDIFICACIÓN

Sección Primera. Determinaciones Generales

Artículo 4.2.1. Objeto y Contenido

Estas Condiciones Generales de Edificación, tienen por objeto definir las disposiciones que deben regular la edificación con independencia en suelo urbano o urbanizable. Su contenido describe y refleja las exigencias físicas, que se establecen y cuantifican posteriormente en las condiciones particulares para cada clase de suelo, que afecten a la parcela y las exigencias mínimas que en todos los casos deberá reunir cualquier tipo de obra. Las Normas Generales serán de aplicación íntegra en los casos de obras de nueva planta, ampliación y reestructuración total.

Los valores que las condiciones de zona establecen para aquellas variables como la ocupación, altura o superficie edificable, que deben definir el aprovechamiento de un terreno, tienen el carácter de máximos. Si de la conjunción de esos valores entre sí resultase una superficie edificable o un volumen menor, será éste último valor el que será de aplicación.

Artículo 4.2.2. Tipos de Condiciones

La edificación cumplirá las condiciones que se detallan en las sucesivas secciones, referentes a los siguientes aspectos:

- Condiciones de la parcela edificable
- Condiciones de posición y ocupación de los edificios en la parcela
- Condiciones de volumen y forma de los edificios
- Condiciones de habitabilidad de los edificios
- Condiciones de las dotaciones de servicios de los edificios
- Condiciones de acceso y seguridad en los edificios
- Condiciones estéticas

Las condiciones generales de la edificación y de sus relaciones con el entorno serán de aplicación en la forma que se regula en el presente capítulo, salvo indicación en contra en las condiciones de los usos, en la regulación particular de la norma zonal de aplicación, o en las ordenanzas particulares de los planeamientos de desarrollo, que podrán establecer condiciones propias que no desvirtúen las establecidas en estas Normas Urbanísticas.

La edificación deberá satisfacer, además, las condiciones contenidas en el Capítulo 1 de este Título III, según el uso a que se destine el edificio o los locales, salvo indicación en contra de la norma zonal de aplicación o en la



ordenanza particular del planeamiento incorporado o de desarrollo, en el caso de suelo urbanizable, si bien en estos casos, se podrán establecer condiciones particulares que no desvirtúen las establecidas en estas Normas.

Igualmente en el caso de usos residenciales, será de preceptivo cumplimiento en lo no regulado en el presente Título, lo dispuesto en el Decreto 113/2009, de 21 de mayo, por el que se regulan las exigencias básicas que deben reunir las viviendas en el ámbito de la Comunidad Autónoma de Extremadura y del Decreto 8/2003, de 28 de enero, por el que se aprueba el Reglamento de la Ley de Accesibilidad en Extremadura. Asimismo, cualquier edificación de nueva construcción o reforma deberá cumplir las condiciones impuestas por el Código Técnico de la Edificación. En todas estas normas sectoriales se estará igualmente a lo dispuesto por las regulaciones que las completen o modifiquen.



Sección Segunda. Condiciones de la parcela edificable

Artículo 4.2.3. Condiciones para la Edificación

Para que una parcela resulte edificable, debe tener la condición de solar, según la definición del artículo 1.1.17 de esta normativa.

Artículo 4.2.4. Condiciones de Agregación y Segregación

La agregación o segregación de parcelas no debe perjudicar ninguno de los valores que justifican la parcela primitiva y composición volumétrica de la edificación existente, entendiendo la parcelación como un elemento más integrante del patrimonio y la tradición urbanística de Alía.

La parcela resultante de agregación deberá cumplir las condiciones del epígrafe de este artículo, así como, el resto de condiciones particulares impuesto para cada zona de ordenanza.

Una parcela podrá segregarse en tantas como permitan las condiciones de parcelación de la zona de ordenanza donde se ubique.

Asimismo las parcelas existentes con dimensiones inferiores a las establecidas como mínimas en cada zona de ordenanza, tendrán la consideración de edificables, siempre que dieran lugar a construcciones que cumplan las Condiciones Higiénico-Sanitarias adecuadas al uso, así como el resto de las disposiciones contenidas en el articulado de este Plan General.

Cuando se agreguen dos o más parcelas para uso Dotacional o Terciario, no regirán las condiciones mínimas de superficie frente y fondo establecidas.

Artículo 4.2.5. Condiciones de aprovechamiento asignado a las parcelas

A efectos del cómputo de la superficie máxima edificable y del resto de los parámetros relativos al aprovechamiento, se contabilizará toda la edificación realizada sobre rasante que cuente con una altura mínima de 2,5 m y una superficie de 15 m². Se incluirán asimismo la superficie del espacio bajo cubierta que cumplan las condiciones de habitabilidad.

No se computarán a efectos de superficie máxima edificable los soportales, pasajes y plantas bajas diáfanos de uso público en contacto con el viario o espacio público.

Se computarán tales espacios si son de uso privativo de la edificación.

Las condiciones de aprovechamiento asignado a las parcelas, depende de los valores de los parámetros que a continuación se definen, y que este Plan General Municipal asigna a cada parcela, según la zona de ordenanza en la que se ubiquen.



Sección Tercera. Condiciones de Posición y Ocupación de los edificios en la parcela

Artículo 4.2.6. Definición y Aplicación

Son las condiciones que determinan el emplazamiento y ocupación de las construcciones dentro de la parcela edificable. Estas condiciones son de aplicación a todas las obras de nueva edificación, salvo en las de reconstrucción, y a aquellas que impliquen la modificación de los parámetros de posición u ocupación. Se establecen para cada parcela según la normativa propia del uso a que se destine, de la zona de ordenanza o las figuras de planeamiento de desarrollo del Plan General.

Artículo 4.2.7. Condiciones de Alineación

La alineación oficial será la señalada en la Documentación Gráfica: Plano de Alineaciones.

La edificación se alineará a vial coincidiendo con el frente de parcela, en las condiciones especificadas en la Normativa particular de cada zona de ordenanza.

En todo caso, las alineaciones de los edificios procedentes de obras de reestructuración y recuperación serán las consolidadas por la edificación preexistente.

En las agregaciones de parcelas podrán ajustarse las diferencias de alineaciones permitidas entre una y otra parcela, mediante la aportación de un Estudio de Detalle.

Artículo 4.2.8. Condiciones de los Cerramientos

En todos los casos deberán cumplir las siguientes condiciones:

- Todas las parcelas y solares deberán ser adecuadamente cerrados.
- Las fachadas de la edificación, vallados de parcelas, etc., deberán ser acordes con la edificación que delimitan y, en todo caso se atenderá lo que en lo referente a materiales y texturas se define para cada zona de ordenanza.
- Los cierres de parcela, es decir, los elementos constructivos que sirven para delimitar o cercar propiedades. Deberán cumplir las siguientes condiciones:
- Los cierres de parcela con el espacio público tendrán el cerramiento opaco máximo y tratamiento que se establezca para cada una de las zonas de ordenanza.
- Queda expresamente prohibida la preparación o apertura de huecos en cercados o vallados que no se ajusten a lo establecido por la presente Normativa.



- En su ejecución, se ofrecerán las suficientes garantías de estabilidad contra impactos horizontales, y acciones horizontales continuas. Los materiales utilizados, cuidarán su aspecto, una reducida conservación y una coloración adecuada al entorno donde se sitúen.

Se prohíben expresamente: Los cierres mediante malla metálica en Suelo Urbano, y la incorporación a los mismos de materiales potencialmente peligrosos como vidrios rotos, puntas, espinas, etc.

Artículo 4.2.9. Condiciones de Ocupación

A. Ocupación bajo rasante

En general se permite la construcción de semisótanos y sótanos, a no ser que las condiciones particulares de la zona de ordenanza lo prohíban expresamente.

B.- Ocupación sobre rasante

Las condiciones de ocupación de la edificación sobre rasante vienen reguladas en las condiciones particulares de la zona de ordenanza donde se ubiquen.

Para usos comerciales en planta baja la ocupación podrá ser del 100% de la parcela en aquellas zonas donde este uso sea compatible.



Sección Cuarta. Condiciones de Volumen y Forma de los edificios

Artículo 4.2.10. Definición y Aplicación

Son aquellas que limitan la dimensión y la forma de las edificaciones. Se concretan en las ordenanzas, en la regulación del uso correspondiente o en los planeamientos de desarrollo, y son de aplicación a todo tipo de obras de nueva edificación y de reestructuración y a aquellas que supongan una alteración de los parámetros regulados en este capítulo.

Artículo 4.2.11. Criterios para el establecimiento de la cota de referencia y la altura

A.-Edificios con alineación obligatoria a vial

En los edificios cuya fachada deba situarse alineada a vial, la determinación de la cota de referencia o punto de origen para la medición de la altura, será diferente para cada uno de los puntos siguientes:

B. Edificios con frente a una sola vía

Si la rasante de la calle tomada en la línea de fachada es tal que la diferencia de niveles entre los extremos de la fachada a mayor o menor cota es igual o inferior a 1,50 m. la cota de referencia se tomará en el punto de la fachada coincidente con la rasante de la calle de cota media entre los extremos.

Si la diferencia de niveles es superior a 1,50 m., se dividirá la fachada en los tramos necesarios para que sea aplicable la regla anterior, es decir, de forma que la diferencia entre las cotas extremas de cada tramo sea igual o inferior a 1,50 m., aplicando a cada uno de estos tramos la regla anterior y tomando como origen de las alturas la cota media en cada tramo.

En cada uno de los tramos resultantes, la altura reguladora se medirá considerando cada tramo como fachada independiente.

C. Edificios con frentes a dos o más vías formando esquina

Se aplicarán las disposiciones del punto anterior, pudiendo resolver la esquina, por motivos compositivos volviendo la altura mayor sobre la menor una distancia no superior al fondo edificable, o en su defecto 12 m.

El paramento originado por la diferencia de altura recibirá el tratamiento de fachada. Se entiende que este cambio de altura debe resolverse dentro de la propia parcela sin dejar medianera visible.

D. Edificio con frentes a dos vías opuestas

Si la edificación se dispone de forma que cuente con espacio libre de parcela o de manzana interior, la altura se medirá en cada uno de los frentes de parcela con los criterios expresados para edificios con frente a una sola vía.

Si la edificación se alinea a uno sólo de los viales dejando espacio libre de parcela en la fachada opuesta, la altura se medirá en la calle donde se sitúa el frente o acceso principal de la edificación.



Si la edificación se alinea a los dos viales y no cuenta espacio libre de parcela interior, la altura se medirá desde la calle de cota más baja, salvo que las ordenanzas indiquen otra cosa, con un margen por encima de la máxima permitida de 0.5 m. si existen diferencia de cotas de como mínimo esta dimensión entre las dos calles.

Si el fondo total supera la suma de los fondos máximos edificables respectivos a cada vial, la altura correspondiente a cada calle debe mantenerse hasta una profundidad proporcional a cada uno de los fondos máximos edificables.

E. Edificación en hilera

La cota de referencia se tomará con arreglo a lo establecido para edificios alineados a vial, exista o no retranqueo de frente de parcela.

F. Edificación en manzana

La cota de referencia se tomará con arreglo a lo establecido para edificios alineados a vial.

G. Edificación aislada

La cota de referencia se tomará con arreglo a lo establecido para edificios alineados a vial, exista o no retranqueo de frente de parcela, la cota de referencia es la de la cara superior pisable de la planta baja, que podrá establecerse con una variación máxima superior o inferior a noventa centímetros (0,90 m) medida desde la rasante de las vías que delimitan la parcela, de acuerdo con los criterios anteriormente expuestos.

La altura máxima de la edificación se fijará en cada uno de sus puntos a partir de la cara superior pisable de la planta baja.

En ningún caso la edificabilidad total podrá ser superior a la que resultara de edificar en un terreno horizontal.

Las edificaciones auxiliares medirán su altura con arreglo a lo expresado en los puntos anteriores, según su situación respecto de la alineación exenta.

Será preceptivo la presentación de un Estudio de Detalle, en situaciones no previstas en este artículo o cuando la relación de volúmenes de la parcela afectada con las parcelas colindantes y las que le dan frente por ambas calles, pudiera mejorar las condiciones de ordenación aquí expresadas en lo referente a coherencia compositiva e impacto visual desde todos los puntos de vista. En ningún caso se podrá superar la edificabilidad máxima permitida.

H. Edificios singulares de uso Dotacional Público con frente a una o dos vías, alineados a fachada o aislados.

En este tipo de edificios, en caso de solares con fuertes pendientes y que no puedan escalonarse por razones de su uso (accesibilidad tanto exterior como interior, etc.), se permitirá establecer la cota de referencia en el punto más favorable a los accesos, determinado en el proyecto, pudiendo desarrollarse la altura total a partir del mismo, sin limitaciones de longitud.

Tampoco se establecen limitaciones de altura para el cómputo del semisótano, ya que la rasante de planta baja será la que determine la altura de éste.

En el caso de solares en esquina, se permitirá resolver la misma, por motivos compositivos, volviendo la edificación sin limitación de altura ni de fondo.

**Artículo 4.2.12. Condiciones de Altura del edificio**

La altura máxima de la edificación según el número de plantas será el especificado en las normas zonales edificatorias que le sean de aplicación.

La altura máxima será función de la solución constructiva adoptada en cuanto al remate de la cubierta.

La altura mínima será de una planta menos que las señaladas en el plano de ordenación. Excepto en el caso de que las edificaciones contiguas estuvieran consolidadas con la altura máxima permitida, entonces la altura se adaptará a las construcciones colindantes a fin de no dejar descubiertas las paredes medianeras.

La altura máxima, podrá ajustarse, en función de la relación que se establezca con una edificación contigua, para lo cual deberá aportarse justificación, y documentación gráfica en la se representen rasantes de viales y alturas de las edificaciones contiguas y del edificio objeto del proyecto.

Las alturas libres mínimas serán las siguientes:

planta o piso	altura libre mínima
Ático habitable	2'25 metros (75% de su sup.)
Piso de vivienda	2'50 metros
Planta Baja de vivienda	2'50 metros
Cocheras en Planta Baja	2'20 metros
Planta Baja Comercial o Pública	3'00 metros
Sótanos, semisótanos u otras piezas no habitables	2'20 metros

Se podrán autorizar en plantas bajas y de piso alturas superiores a la establecida, cuando se justifique su procedencia por necesidades funcionales y directamente vinculadas a un uso entre los permitidos. En cualquier caso, la altura total en metros del edificio deberá respetar la altura máxima establecida.

Podrán disponerse otras proporciones en la altura de pisos siempre que estas establezcan relación con las edificaciones contiguas.

Artículo 4.2.13. Construcciones por encima de la Altura Reguladora.

Por encima de la altura reguladora fijada para el edificio se permiten las siguientes construcciones:

a) Las cubiertas, cuando no sean planas, se realizarán con vertientes de tejado cuya inclinación respecto del plano horizontal no podrá superar los treinta (30º) grados sexagesimales salvo que la ordenanza de la zona correspondiente señale una magnitud distinta.



b) Se permitirán construcciones para albergar instalaciones comunitarias, exclusivamente en vivienda colectiva, como son las de calefacción, acondicionamiento de aire, depósitos y similares, así como casetones de escalera y ascensores, sin incluirse en ningún caso los cuartos trasteros.

La altura de estas construcciones no podrá exceder en más de tres metros con cincuenta centímetros (3,50 m) sobre la máxima permitida. Ocupando una superficie inferior al 30 % de la construida en planta, preferentemente situadas hacia la parte trasera de la edificación, ocultándose en lo posible de la visualización desde los espacios públicos.

Estas instalaciones deberán ser directamente accesibles desde las zonas comunes del edificio.

Los elementos auxiliares citados deberán quedar definidos en el proyecto que se presente con la solicitud de licencia. En el mismo, deberá quedar justificada su integración en la composición arquitectónica general del edificio y en el entorno urbano, para su valoración por parte de los Servicios Técnicos Municipales.

c) Los Casetones de escalera y Cajas de ascensor, no deberán sobrepasar los 3,50 m sobre la altura máxima, se situarán en las crujías interiores de la edificación o en su defecto a una distancia mínima de 3 m respecto del plano de fachada, y su dimensión en planta no superará los 40 m². Sin que la superficie total de edificaciones sobre la altura supere el 30% de la planta.

Artículo 4.2.14. - Condiciones de los Espacios volados

Las condiciones a que habrán de ajustarse los espacios volados autorizados sobre el espacio público, son las siguientes:

No se autorizan cuerpos volados de ningún tipo en calles de menos de cinco metros de anchura, medidos entre las alineaciones enfrentadas en el punto medio de la fachada del solar sobre el que se pretenda actuar,

No se permitirán vuelos de ningún tipo a menos de 3,00 m de altura libre sobre la rasante de la acera.

La separación mínima de las medianerías contiguas 0,60 metros y se situará, como mínimo, a tres metros (3,00 m) de la rasante de la acera o terreno en contacto con la edificación.

En paramentos de fachada de solar enfrentados a alineaciones opuestas carentes de paralelismo con respecto a ellos, para la aplicación de la ordenanza de vuelos regirá la dimensión más pequeña, de la zona ocupada por el vuelo.

No se admitirán cerramientos de terrazas, excepto en el caso de que sea una solución extendida a la totalidad del inmueble, para lo cual será imprescindible aportar proyecto suscrito por técnico competente, justificando que no se incumplen las limitaciones establecidas respecto a la edificabilidad.

No se permitirán vuelos de ningún tipo, sobre dominio público o privado, situado en planta baja.

Se permiten vuelos sobre dominio privado, que vendrán regulados específicamente en cada una de las zonas de ordenanza.

En cada zona de ordenanza se establecerá la regulación de los espacios volados sobre dominio público en función del ancho de la calle.

**Artículo 4.2.15. Condiciones de Soportales y Pasajes.**

En Alía, sólo se permitirán soportales de uso público con retranqueo en la planta baja y/o superiores en sobre

Dominio Privado, y en las tipologías adosadas, con las condiciones siguientes:

- La actuación afectará a la totalidad de un ámbito urbanístico (manzana, tramo completo de calle etc.).
- No se dejarán al descubierto las paredes medianeras de las edificaciones preexistentes.

La magnitud del entrante o retranqueo será única y se mantendrá constante en todo el ámbito de la actuación, Los materiales y acabados serán idénticos al resto de la fachada.

El suelo o pavimento de la acera bajo todos los soportales enrasará obligatoriamente con la cota de la acera, resolviendo con rampas o escalones los cambios de rasantes que serán iguales a los que experimente la calle o plaza.

La pavimentación del soportal y acera se hará con los materiales y diseño que señale el Ayuntamiento, por cuenta de la propiedad.

Entendemos los pasajes como pasos cubiertos públicos entre dos calles o espacios públicos. Los pasajes tendrán una anchura mínima de 3 metros, y la altura que corresponda a la de la planta baja del edificio, según las condiciones de la norma zonal en que se encuentre.

Artículo 4.2.16.- Condiciones de las Construcciones auxiliares

Salvo que lo prohibieran las ordenanzas particulares de cada zona, se podrán levantar edificaciones auxiliares al servicio de los edificios principales, con destino a garaje, locales para la guarda o depósito de material de jardinería, vestuarios, despensa, garitas o vivienda de guarda, etc.

Las construcciones auxiliares que superen los 6m² computarán a efectos de superficie ocupable y edificabilidad y en todo caso deberán cumplir las condiciones de separación a linderos y estéticas que en cada caso sean de aplicación a la edificación principal.

Artículo 4.2.17. Condiciones de las Edificaciones Móviles, Desmontables o Prefabricadas

Esta Normativa no hará distinciones en función de las características constructivas de las edificaciones que impliquen la permanencia de personas en su interior.

Así, pues cualquier alojamiento, cumplirá los requisitos que le sean de aplicación en estas normas, y previamente a su levantamiento o emplazamiento se deberá aportar proyecto técnico, suscrito por técnico competente y visado por su Colegio Profesional.

Caso aparte lo constituyen las construcciones o instalaciones de carácter provisional, las cuales se regulan en el artículo 2.1.9. de estas Normativas.



Sección Quinta. Condiciones de Habitabilidad de los Edificios

Artículo 4.2.18. Definición y aplicación

Son las condiciones que debe cumplir toda construcción para garantizar la salubridad e higiene en la utilización de las construcciones por sus usuarios.

Será exigibles en todas las obras que impliquen la presencia de personas en su interior.

Asimismo será exigible toda la normativa sectorial que le fuera de aplicación y especialmente lo regulado al respecto en el Código Técnico de la Edificación; Decreto 113/2009, de 21 de mayo, por el que se regulan las exigencias básicas que deben reunir las viviendas en el ámbito de la Comunidad Autónoma de Extremadura; Decreto 8/2003 de 28 de enero, por el que se aprueba el Reglamento de la Ley de Promoción de la Accesibilidad en Extremadura que desarrolla la Ley 8/1997.

Artículo 4.2.19. Condiciones de las Piezas vivideras

Se entenderá por pieza vividera, el recinto independiente de un edificio separado por elementos de compartimentación que se comunica con el resto de las estancias por huecos de paso.

Si reúne las condiciones necesarias para la presencia de personas, se considerará habitable o vividera. Para ello deberá disponer de ventilación e iluminación natural y sistema de oscurecimiento excepto en el caso de cocinas y baños, tal como se regula en el Decreto 113/2009.

Artículo 4.2.20. Condiciones de los Áticos y Espacios Habitables Bajo Cubierta

Los áticos habitables contarán a efectos del cómputo de plantas, no así los espacios habitables bajo cubierta inclinada.

Artículo 4.2.21. Condiciones de los Patios

Además de las condiciones enumeradas a continuación, se cumplirán aquellas especificadas particularmente para cada Norma Zonal.

Se permiten patios de vivienda, que cumplirán las condiciones de dimensión y superficie contenidas en el Decreto 113/2009, de 21 de mayo, por el que se regulan las exigencias básicas que deben reunir las viviendas en el ámbito de la Comunidad Autónoma de Extremadura y las establecidas en el DB-HS3 Art. 3.2.



En el caso de viviendas colectivas, si se establecieran patios abiertos a fachadas y estos fueran percibidos desde los espacios públicos, se ocultarán las vistas mediante la interposición de lamas o celosías, siempre se colocarán lamas o celosías para ocultar las vistas de tendederos desde los espacios públicos.

En los casos en que la planta baja se destine a usos no residenciales los patios se podrán cubrir a nivel del forjado de techo de planta baja y contendrán elementos de iluminación cenital: lucernarios, claraboyas o materiales traslúcidos que garanticen la iluminación natural del local comercial.

Los patios existentes en el momento de la entrada en vigor de este Plan General, con dimensiones inferiores a la mínima establecida, podrán mantenerse aún en el caso de obras de acondicionamiento, reestructuración, ampliación, recuperación y demolición parcial. No así en el caso de obras rehabilitación total, que deberán cumplir las condiciones establecidas en este artículo con independencia del mantenimiento de su posición relativa.



Sección Sexta. Condiciones de las dotaciones de los edificios

Artículo 4.2.22. Definición y aplicación

Son dotaciones de servicio de un edificio todas las instalaciones destinadas a satisfacer las necesidades imprescindibles para su uso previsto.

Las condiciones que a continuación se señalan para construcciones de nueva planta y reestructuración, así como en otras que por su nivel de intervención se considere oportuna la exigencia de su cumplimiento.

Se cumplirán todas las normativas sectoriales que le fuera de aplicación y especialmente lo dispuesto en el Código Técnico de la Edificación; Decreto 113/2009 en cuanto a Habitabilidad y el Decreto 8/2003 de Accesibilidad.

Artículo 4.2.23. Condiciones de Abastecimiento y saneamiento

1. Abastecimiento de agua potable.

Todo edificio debe contar con servicio de agua potable con la dotación suficiente para las necesidades propias de cada uso.

No se podrán otorgar licencias para la construcción de ningún tipo de edificio hasta que no se garantice el caudal de agua necesario para el desarrollo de su actividad ya sea a través de la red general o por cualquier otro sistema.

2. Evacuación de aguas residuales.

En suelo urbano y urbanizable, el edificio deberá conectarse a la red general de saneamiento a través de un conducto de sección mínima de 200 mm.

En el suelo no urbanizable podrá admitirse la recogida de aguas residuales mediante fosas sépticas adecuada a las características y uso del edificio. No se admitirá en ningún caso, el vertido libre de las aguas residuales o los pozos ciegos.

Artículo 4.2.24. Condiciones de los Servicios de comunicación

1.- Telefonía.

Todos los edificios de nueva construcción de uso residencial o terciario, deberán llevar prevista la instalación de canalizaciones para telefonía fija, con independencia de que se realice o no la conexión a este servicio.

2. Servicios postales

Todo edificio dispondrá en el portal o en un espacio fácilmente accesible desde el exterior de buzones para la correspondencia.



3. Portero automático

Para viviendas situadas en altura, será obligatoria la colocación de un intercomunicador entre el portal del edificio y cada una de las viviendas, con apertura remota de la puerta.

Artículo 4.2.25. Condiciones de las Instalaciones Exteriores a los Edificios

Los proyectos de nueva planta, reforma general y reforma parcial, cuando afecten a las instalaciones exteriores de los edificios, así como los proyectos específicos de dichas instalaciones, deberán contener el tratamiento arquitectónico, estético y volumétrico de las mismas, considerando su composición general y las posibles vistas de las mismas desde los espacios públicos.

Las instalaciones exteriores de los edificios tales como depósitos de agua, depósitos de combustible líquidos o gaseosos, compresores, torres de refrigeración etc. Se deberán integrar en la composición general del edificio y ocultadas las posibles vistas desde la vía pública, a continuación se enumeran las condiciones particulares que afectan a las instalaciones más habituales, localizadas en el exterior de los edificios.

A.- Aparatos de climatización

Los componentes exteriores de los aparatos de climatización se dispondrán en aquellos lugares donde no sean perceptibles desde los espacios públicos y no distorsionen la imagen urbana, ni la composición general del edificio.

No se permite la instalación de aparatos de aire acondicionado fijados a las fachadas de los edificios y sobresaliendo del plano de estas, aunque si se autorizan enrasados en el plano de fachada.

B.- Antenas de telecomunicaciones

Se prohíbe la colocación de antenas convencionales o parabólicas, excepto la de reducidas dimensiones, telefonía móvil, wifi, etc, en las fachadas o sujetas a rejas, barandillas o balastradas de la fachada, debiendo estas instalarse en las cubiertas y ocultas en lo posible desde la vía pública.

En edificios de más de una vivienda, será obligatorio disponer de antena colectiva, (RDL 1/88, de 27 de febrero) que también se colocarán en la cubierta y en lo posible ocultas de las vistas desde espacios públicos.

C.- Evacuación de Humos y Gases

Todo edificio en cuyos locales se produzcan humos y gases de combustión deberá estar dotado de chimeneas y conductos de evacuación suficientemente aislados y revestidos, para evitar transmisión de calor u ocasionar molestias a las propiedades contiguas.

Los conductos no discurrirán visibles por las fachadas exteriores y se elevarán una altura no inferior a un metro sobre la cubierta más alta de las situadas a una distancia de hasta 10 metros del remate de la conducción.

En las salidas de humos y gases que provengan de cocinas e instalaciones de calefacción colectivas y en chimeneas industriales será preceptivo el empleo de filtros depuradores.

D.- Instalaciones de Energía Solar

Debe procurarse el mayor grado posible de integración de los captadores solares en la edificación, evitando que produzcan un impacto visual importante desde el exterior de las construcciones.



La instalación de sistemas de aprovechamiento de energía solar está sometida al otorgamiento de licencia de obras y/o primera ocupación.

Con la solicitud de licencia de obras o, en su caso, de actividad, se deberá adjuntar proyecto de la instalación que recoja la afección de la instalación de captación y utilización de energía solar en el edificio y su entorno.

La instalación de los paneles en las edificaciones deberá ajustarse a las siguientes condiciones:

- **Cubiertas inclinadas.** Podrán situarse paneles de captación de energía solar en los faldones de cubierta, preferentemente en el faldón trasero o protegido de las vistas, con la misma inclinación de éstos y sin salirse de su plano, armonizando con la composición del volumen del edificio.

- **Cubiertas planas.** En este caso los paneles solares deberán situarse dentro de la envolvente formada por planos trazados a 45° desde los bordes del último forjado y un plano horizontal situado a 2 metros de altura medido desde la cara superior del último forjado.

Se prohíbe la instalación de paneles sobre casetones de escaleras, ascensores y otros cuartos de instalaciones. A fin de impedir el impacto visual de los paneles, los petos de cubierta deberán ser diseñados para evitarlo.

- **Fachadas.** Podrán situarse paneles de captación de energía solar en las fachadas traseras no visibles desde espacios públicos, con la misma inclinación de éstas y sin salirse de su plano, adecuados en su diseño para armonizar con la composición de la fachada y del resto del edificio; en este caso deberán adoptarse las medidas necesarias para prevenir posibles fugas que tengan un efecto negativo en la construcción.

Cualquier otra solución para la implantación de paneles solares, distinta de las anteriormente señaladas, no podrá resultar antiestética, inconveniente o lesiva para la imagen de la ciudad, por lo que el Ayuntamiento de Alía denegará o, en su caso, condicionará cualquier actuación.

Queda prohibido de forma expresa el trazado visible por fachadas de cualquier tubería y otras canalizaciones, salvo que se acompañe en el proyecto, de forma detallada, solución constructiva que garantice su adecuada integración en la estética del edificio.

Por razones de protección del patrimonio histórico, no será exigible instalación de energía solar para agua caliente sanitaria en las edificaciones o elementos recogidos en el Catálogo de Bienes protegidos, integrantes de este Plan General Municipal. No obstante, si a pesar de ello se solicitara la implantación de la citada instalación, deberá aportarse un Estudio de Detalle, justificativo del impacto que la citada instalación pudiera tener tanto en la edificación como en el entorno, a fin de evaluar la viabilidad de lo solicitado.

E.- Otras instalaciones

El Ayuntamiento de Alía podrá denegar la ubicación de instalaciones exteriores sobre cubiertas o fachadas cuando considere que las mismas pueden causar efectos negativos sobre el paisaje urbano o sobre la contemplación de monumentos o espacios de valor.

Igualmente se podrá denegar la ubicación de cajas y contadores de abastecimiento de agua, electricidad o cualquier otro servicio en las fachadas de los edificios cuando considere que las mismas pueden causar efectos negativos sobre la imagen urbana.



Sección Séptima. Condiciones de Acceso y Seguridad en los Edificios

Artículo 4.2.26. Definición y aplicación

Se trata de las condiciones a las que han de someterse las edificaciones para garantizar la adecuada accesibilidad a las distintas dependencias que las componen, así como a la prevención de daños materiales y personales a sus habitantes.

Se deberá contemplar toda la legislación sectorial que les fuera de aplicación al respecto y especialmente el Decreto 8/2003, de 28 de enero por el que se aprueba el Reglamento de la Ley de Promoción de Accesibilidad de Extremadura, así como el Código Técnico; Decreto 113/2009, de 21 de mayo por el que se regulan las exigencias básicas que deben reunir las viviendas en el ámbito de la Comunidad Autónoma de Extremadura, así como el procedimiento para la concesión y control de la cédula de habitabilidad.

Artículo 4.2.27. Condiciones de Accesos y portales

Los accesos a las viviendas tendrán un ancho mínimo de 90 centímetros y una altura mínima de 2,10 m. Los portones de garajes y corrales, de acceso al interior de la parcela tendrán un ancho máximo de 3,50 m. En su apertura no invadirá el espacio público.

Todo acceso a la edificación deberá estar adecuadamente diseñado, de manera que sea reconocible e identificable a cualquier hora del día y desde la acera opuesta a la edificación.

En las construcciones destinadas a uso distinto del residencial unifamiliar, el acceso permitirá su utilización sin dificultad a personas con movilidad reducida.

En las construcciones que además se consideren de uso público (con independencia de su titularidad), esta accesibilidad deberá garantizarse en su interior, dotando de barandillas, pasamanos y elementos complementarios para facilitar el desplazamiento a los itinerarios interiores de uso público, con diseños y formas adecuadas a los sentidos de circulación y a los recorridos previsibles.

Los accesos y espacios comunes deberán contar con una altura mínima de 2,50 m, y deberán contar con espacio suficiente para ubicar todos los servicios, obligatorios por la normativa sectorial: buzones, cuartos de contadores y cuartos de basuras.

Artículo 4.2.28. Condiciones de rejas y protecciones

Los antepechos de ventanas en piezas vivideras de uso residencial o en terrazas y azoteas, cumplirán la regulación del Código Técnico de la Edificación, y en todo caso no tendrán una altura menor de un metro ni mayor de 1,10 m. Esta dimensión se podrá suplementar con elementos desmontables, transparentes o ligeros hasta una altura máxima de 1,50 m.

Las rejas o protecciones de los huecos de fachada, estarán por elementos horizontales y verticales metálicos.



Las protecciones y persianas deberán ser unitarias para todos los huecos del edificio, no pudiendo alterarse en parte del mismo. Excepto en locales comerciales en planta baja.

Artículo 4.2.29. Condiciones de Protección contra incendios

Las nuevas construcciones deberán cumplir las medidas que para la protección contra incendios establece el Código Técnico de la Edificación vigente o normativa sectorial que le pudiera ser de aplicación.

Las edificaciones existentes deberán adecuarse a la reglamentación de protección contra incendios, en la medida que permita su tipología y funcionamiento.

Artículo 4.2.30. Condiciones de Protección contra el rayo

Cuando por la localización de una edificación por la inexistencia de instalaciones de protección en su entorno o por su destino, existan riesgos de accidentes por rayos, se exigirá la instalación de pararrayos, siendo de aplicación la regulación del Código Técnico de la Edificación.



Sección Octava. Condiciones Estéticas

Artículo 4.2.31. Definición y aplicación

Son las que se imponen a la edificación con el propósito de salvaguardar la imagen de la ciudad y la estética urbana en general. Son de aplicación a toda actuación sujeta a licencia municipal. Las condiciones estéticas se complementan con las que figuran en las normas zonales, así como en las condiciones particulares del planeamiento correspondiente.

Artículo 4.2.32. Tratamiento de Medianerías

Las paredes medianeras, al igual que todos los paramentos vistos, sea o no previsible su ocultación futura, deberán tratarse con acabados de fachada.

Se permite la realización de huecos en las paredes medianeras en las condiciones establecidas en el Título VII Sección Quinta del Código Civil.

Artículo 4.2.33. Tratamiento de Locales en Planta Baja

Los proyectos de nueva edificación, reforma general y reforma parcial cuando afecten a las plantas bajas de las edificaciones, deberán contener el tratamiento íntegro de las fachadas.

La composición de la planta baja se realizará de acuerdo con el resto de las plantas de la edificación, y especialmente el orden de huecos y macizos.

La ejecución completa de las fachadas de las plantas bajas se realizará al mismo tiempo que el resto de la edificación, siendo ello indispensable para la concesión de la primera licencia de ocupación.

El cierre de seguridad de los locales comerciales se realizará preferentemente con persianas enrollables metálicas, no opacas, quedando situado el cilindro al interior del local.

Artículo 4.2.34.- Fachadas

A. Conceptos Básicos

La composición general de la fachada y huecos se establecerá con criterios de integración y respeto a las edificaciones tradicionales.

Queda expresamente prohibida la composición incompleta de las fachadas en todos los tipos de obras que afecten a esto, dejando pendiente los bajos comerciales. Las fachadas deberán componerse unitariamente en todas las plantas del edificio, incluidos los locales comerciales si los hubiere, debiendo resolverse totalmente en el proyecto que se presente para la obtención de la licencia.



Se recomienda establecer un orden modular para la fachada, manteniendo un zócalo corrido y el empleo del hueco rasgado vertical, ordenado según ejes verticales.

La relación hueco-macizo será de predominio del segundo sobre el primero.

En las obras de acondicionamiento de la planta baja, el proyecto contemplará el tratamiento adecuado del muro y revestimiento de esta planta, en conjunto con toda la fachada.

Cualquier obra que implique la alteración de la fachada de un edificio ya construido, requerirá un estudio que contemple el estado reformado de la totalidad de la fachada, no se admitirán soluciones que desvirtúen el carácter unitario de la misma.

B. Cornisas y Aleros

Los aleros o cornisas de remate de fachada tendrán un vuelo máximo de 40 cm., medidos sobre el plano de fachada o sobre el elemento volado autorizado. El canto máximo será de 25 cm.

C. Huecos.

La forma de los huecos será rectangular o cuadrada, pudiendo puntualmente adquirir otras formas en cada fachada, este aspecto vendrá particularizado para cada zona de ordenanza.

Las puertas de garaje unifamiliar y privado, no tendrán nunca anchura superior a 3,50 m. y deberán componerse con el resto de los huecos de fachada, en su apertura no invadirán el espacio público.

En caso de disponerse de rejas estas no podrán sobresalir más de 10 cm. del plano de fachada.

Los huecos no podrán interrumpirse por forjados, muros, tabiques, u otros elementos de partición semejantes.

D. Materiales, textura y color.

Los materiales, textura y color de todas las fachadas y medianeras vistas se adecuarán a los históricamente empleados. Quedando prohibidos los restantes y aquellos que, aun existiendo en los edificios incluidos en esta zona supongan una excepción en el lugar.

Los materiales y acabados admitidos en la composición de las fachadas serán los especificados con detalle para cada zona de ordenanza.

Las texturas de fachada serán lisas o semirrugosas, quedando prohibidas las texturas brillantes.

Los colores utilizados en revocos de fachadas serán acordes con los tradicionales. Quedando prohibidas las tonalidades oscuras y los colores no uniformes o estridentes en el paramento general de la fachada. En cada zona de ordenanza se detallarán otras tonalidades o coloraciones permitidas.

Los materiales de los bajantes y canalones serán el cobre, zinc, aluminio o chapa metálica esmaltada o galvanizada, prohibiéndose expresamente el fibrocemento y plásticos.

Artículo 4.2.35.- Cubiertas

A. Composición.

La composición de las cubiertas será la establecida en las condiciones específicas que se pudieran fijar en cada Norma Zonal, con las siguientes determinaciones complementarias: Las cubiertas podrán ser planas o inclinadas.



Las cubiertas inclinadas, pueden ser de composición libre. Se procurará salvo casos muy justificados que la pendiente de todos los planos de cubierta sea la misma, evitando cubiertas quebradas.

Cuando se dejen patios interiores de parcela cerrados se tenderá a verter sobre ellos las cuatro aguas de los tejados que lo define o limitan, de forma que se garantice el máximo soleamiento interior al ser menor la altura de los paramentos que lo circundan.

No se permitirá que en el plano vertical de cualquiera de los frentes de las fachadas o retranqueos que definen el volumen del edificio aparezcan mayor número de plantas a las alturas autorizadas o alturas superiores a 1 m entre la cara superior del forjado de techo de la última planta y la altura máxima de cornisa del mismo.

Las chimeneas tendrán un tratamiento y materiales homogéneos con las fachadas y cubiertas.

La distancia entre los huecos practicables o no (siempre enrasadas con el faldón de cubierta), será como mínimo de 1,5 m. al borde del alero será de 1,5m. La distancia mínima a la medianera o esquina será de 1,25 m.

En casos excepcionales en edificios singulares por su porte o por la naturaleza de uso podrán abrirse claraboyas o monteras transparentes.

Las chimeneas tendrán un tratamiento y materiales homogéneos con las fachadas y cubiertas.

B. Materiales, texturas y color

La cobertura de los tejados se realizará principalmente con teja cerámica, de tipo árabe o mixta, y color rojizo terroso.

Se podrán autorizar cuando las condiciones particulares de cada zona de ordenanza lo permitan, materiales de cobertura metálicos con las siguientes características:

El perfil de chapa será lisa, ondulada o perfilada

Las coberturas metálicas serán lacadas en tonos blancos, rojos, verdes y grises. Excepto las coberturas metálicas de cobre, zinc y plomo que podrán mantener su color original o bien recibir tratamientos y pátinas.

Quedan prohibidas expresamente los siguientes materiales, texturas y colores:

- Texturas brillantes.
- Colores estridentes o sin implantación en la localidad.
- Fibrocemento en su color, tela asfáltica tratada para uso en exteriores.
- Tejas de hormigón en todas sus tonalidades y texturas.
- Piedra natural en todas sus variables.

**Artículo 4.2.36. Protecciones y carpinterías****A. Composición.**

Las carpinterías de los huecos tratarán de integrarse en el entorno de los edificios tradicionales de cada zona de ordenanza y seguir la regulación específica establecida para cada zona. Debiendo además cumplir las siguientes condiciones complementarias:

Las carpinterías, protecciones y persianas deberán ser unitarias para todos los huecos del edificio, no pudiendo alterarse en parte del mismo. Excepto en locales comerciales en planta baja.

Las carpinterías se situarán en el interior o a lo sumo a haces intermedios de la sección del muro, sólo se permitirán la colocación de persianas y protecciones enrasadas con el plano de fachada. Asimismo el capitalizado de las persianas enrollables no deberá sobresalir del plano de fachada.

Se permiten todo tipo de persianas y contraventanas, siempre que armonicen con el edificio y su entorno.

Las reformas que en su caso se realicen en parte del cerramiento de los huecos, deberán respetar la morfología de la mayoría de los existentes en el mismo, siempre que estos se adecuen a la presente normativa.

B. Materiales, texturas, color.

Los materiales, textura y color de las protecciones y carpinterías tratarán de adaptarse a las tradicionalmente empleadas en cada zona de ordenanza.

Para las rejas y barandillas se prohíben los materiales plásticos. La rejería se realizará en forja o fundición de hierro o aluminio.

Los materiales, texturas o color de los cerramientos y protección deberán ser unitarios para todo el edificio, excepto en los locales comerciales situados en planta baja donde se podrá recibir otro tratamiento, siempre con criterios de integración y respeto.

Se autorizan los siguientes colores para las carpinterías y protecciones:

- Blanco
- Negro
- Gris
- Rojo oscuro o rojo inglés
- Verde oscuro o verde carruaje
- Marrón Oscuro

Artículo 4.2.37. Elementos auxiliares salientes: Toldos, Marquesinas.**A. Toldos.**

En Planta Baja sólo podrán instalarse toldos en los locales comerciales. Sólo podrán instalarse en la calle en que la anchura mínima en cualquier punto del frente de manzana será de igual o superior a 5m.



El vuelo máximo será de 1,80m. La altura mínima desde el punto más bajo será de 2,00m y la anchura máxima será de 20cm a cada lado del hueco que protege, no superándose en ningún caso los 3m de ancho.

En caso de disponerse toldos en las Plantas de piso, estos mantendrán la misma coloración y diseño para la totalidad del inmueble.

Se permiten los colores lisos o rayados. Se recomiendan los colores crudos o rayados en los extremos, no se autorizan los colores estridentes o los de plástico brillante.

B. Marquesinas

No se permite la construcción o formación de marquesinas sobre espacios públicos, por tratarse este de un elemento extraño a la tradición constructiva de la zona.

No obstante se permitirán pequeñas viseras (máximo 45 cm de vuelo), sobre el hueco principal o de acceso, también se permitirá la construcción de marquesinas sobre espacios privados.

Se entenderá la marquesina como elemento distinto a viseras o "brise-soleil", que pudieran disponerse como solución arquitectónica o remate del edificio.

C. Anuncios y reclamos publicitarios.

Las placas o anuncios deberán ser individualizados, no sobresaldrán de las fachadas más de 5cm se situarán sobre los huecos de planta baja. No podrán ser piezas luminosas en masa; la iluminación podrá ser exterior y orientada hacia el cartel o de hilo de neón.

Artículo 4.2.38. Portadas y Escaparates.

Las portadas y escaparates no podrán sobresalir de la fachada más 10 centímetros,

En el caso de que la anchura de la acera fuera inferior a 80 centímetros, queda prohibida la instalación de portadas y expositores sobre el acerado.

**CAPÍTULO 3. CONDICIONES PARTICULARES DE LAS ZONAS DE SUELO URBANO****Sección Primera. Distribución en Normas Zonales (Regulación de la Edificación)****Artículo 4.3.1. Definiciones****ZU 1 .- CENTRO URBANO TRADICIONAL**

Constituyen esta zona los terrenos incluidos en los centros históricos dentro de la delimitación de suelo urbano, donde se engloban las edificaciones dentro de la trama urbana tradicional, parcelas edificables y espacios vacíos. Se localiza esta zona de ordenanza en los cascos urbanos de Alía y la pedanía de La Calera.

Siendo el objetivo prioritario de este Plan General su protección, recuperación, puesta en valor y integración de las edificaciones en estos espacios potencialmente edificables.

ZU 2.- NUEVOS PROCESOS PERIFÉRICOS DE USO PREDOMINANTE RESIDENCIAL

El crecimiento urbano de Alía, en épocas recientes, sobrepasa los ámbitos de las edificaciones tradicionales, implantándose además nuevas formas de ocupación y tipologías de vivienda.

En referencia a estas nuevas implantaciones e incluso a sectores concretos ocupados se referencian para la aplicación de esta ordenanza las construcciones localizadas fundamentalmente en la periferia del núcleo urbano de Alía y en los núcleos urbanos de Poblados del Cijara y Puerto Rey.

ZU 3.- ESPACIOS DE PRODUCCIÓN, INDUSTRIA Y ALMACENAMIENTO

Están constituidos estos suelos por pequeñas industrias, talleres y almacenes, es decir, edificación consolidada en naves industriales aisladas o adosadas, generalmente de tamaño medio y ocupación intensiva del solar. Situadas tanto en zona de ordenanza exclusiva como en otros ámbitos del suelo urbano.

ZU 4.- DOTACIONES EQUIPAMIENTO COMUNITARIO Y TERCIARIO

Estos terrenos incluyen aquel suelo cuyo uso se define pormenorizadamente como Dotacional y Terciarios, se trata fundamentalmente edificios institucionales, administrativos y destinados al hospedaje, excluyéndose los espacios libres de dominio y uso público.

Se define así, una zona discontinua compuesta por las áreas puntuales y parcelas ocupadas o prevista su ocupación por un Equipamiento Comunitario o Centro terciario.

ZU 5.- ESPACIOS LIBRES

El Sistema General o local de espacios libres está formado por los terrenos destinados al esparcimiento, reposo, recreo y salubridad de la población, además de mejorar las condiciones estéticas de la ciudad. Se caracterizan por sus plantaciones de arbolado y jardinería. Los terrenos clasificados como "Sistemas Generales" de Espacios Libres pasarán a Dominio Público. Su utilización será libre y no podrán ocuparse con instalaciones que supongan una limitación al uso público.

**Sección Segunda. Norma Zonal 1 CENTRO URBANO TRADICIONAL****Artículo 4.3.2. Definición**

Tipología propiamente urbana, surgida como resultado de subdivisión histórica sucesiva en planta de las parcelas rústicas iniciales, se trata de tipologías adosadas determinadas e integradas en la morfología urbana, generalmente con un solo frente o acceso principal, que pueden ser más en casos particulares de edificaciones en esquina o con fachadas a calles opuestas.

Dentro de las tipologías residenciales admitidas se permiten tanto: unifamiliares como colectivas.

Artículo 4.3.3. Condiciones de Parcelación

A efectos de agregación y segregación de parcelas edificables se establecen los siguientes criterios:

PARCELA MÍNIMA	100 m ²
FRENTE MÍNIMO DE PARCELA	6 m
FRENTE MÁXIMO DE PARCELA	No se establece
FONDO MÍNIMO DE PARCELA	12 m

Artículo 4.3.4. Condiciones de Posición**1.- Alineación a vial**

Las edificaciones se alinearán a vial coincidiendo con el frente de parcela. Las alineaciones oficiales serán las señaladas en el correspondiente Plano de Alineaciones.

2.- Retranqueos

Afectando a manzanas completas o tramos de calle, podrán autorizarse retranqueos con un máximo de 5 m a todos los linderos, para lo cual, previamente se aprobará un Estudio de Detalle, que se redactará con el objetivo de ajustar y adaptar las condiciones de posición de la edificación dentro de la parcela.

El Estudio de Detalle deberá definir:

- Las nuevas alineaciones con definición de dimensiones y características de los tramos de vías modificadas (secciones dimensionadas con cotas referidas a elementos existentes).
- Justificación del mantenimiento de características de aprovechamiento que corresponda a los terrenos incluidos en el ámbito de ordenación.



- Composición de las fachadas.
- Justificación de la ausencia de impacto visual.

Se deberán cumplir las prescripciones de esta normativa respecto al ocultamiento de medianeras.

Artículo 4.3.5. Fondo edificable

Se establece un fondo máximo edificable de 25 m.

Para usos no residenciales establecidos en Planta Baja, no se establece fondo máximo edificable

Artículo 4.3.6. Condiciones de Ocupación

A. Sobre Rasante

La ocupación de la parcela por la edificación será como máximo la siguiente:

Superficie de la Parcela	% de ocupación
No superior a 200 m ²	100%
Superior a 200 m ²	80% *Para uso terciario y dotacional la ocupación en cualquier planta podrá ser del 100%

B. Bajo Rasante

Sólo se autoriza una única Planta Bajo Rasante (Sótano o Semisótano) que podrá ocupar bajo rasante la totalidad de la parcela.

Artículo 4.3.7. Coeficiente unitario de edificabilidad o edificabilidad por parcela

Será el resultado de la aplicación de las condiciones de ocupación y las condiciones de volumen.

Artículo 4.3.8. Espacio Libre de Parcela

El espacio libre de parcela viene definido por la superficie no ocupada por la edificación, de acuerdo con lo expresado en 1.1.16.

Este espacio deberá ajardinarse y arbolarse.

El espacio libre de parcela debe ser accesible desde las viviendas o espacios comunes de estas.



Se podrá ocupar hasta una superficie máxima de 25% de l espacio libre de parcela por construcciones auxiliares, vinculadas al uso principal, tales como casetas, cenadores, pérgolas, etc.

No se permiten las construcciones auxiliares vinculadas a uso de garaje o trastero.

Las construcciones auxiliares será de una sola planta y no deberá rebasar los 3,60 m de altura total.

Artículo 4.3.9. Condiciones de Volumen

La altura máxima en número de plantas según los distintos ámbitos urbanos viene especificada en el correspondiente plano de ordenanzas O.1.6, siendo su dimensión:

Nº de Plantas	Altura Máxima en mts.
I	4,50
II (Baja +I)	7,50
III (Baja +II)	10,50

Artículo 4.3.10. Áticos o Espacios Bajo Cubierta

Se permite la construcción de plantas áticos o espacios bajo cubierta, de acuerdo con l as definiciones y regulaciones de los artículos 1.1.47; 1.1.48 y 4.2.20.

A efectos de cómputo de la superficie total construida se considerará la totalidad de la planta utilizable sea o no habitable (para que una superficie abuhardillada compute a efectos de la superficie total construida, deberá tener una altura mínima de 1,50 m).

Artículo 4.3.11. Espacios Volados

No se permitirán vuelos de ningún tipo a menos de 3,00 m de altura libre sobre la rasante de la acera, tampoco se permitirán vuelos de ningún tipo en cal les de menos de cuatro metros de anchura, medidos entre las alineaciones enfrentadas en el punto medio de la fachada del solar sobre el que se pretenda actuar.

Se cumplirá lo especificado en el artículo 4.2.14 además de las siguientes prescripciones:

Los espacios volados sobre la línea de retranqueo, cumplirán las mismas prescripciones dimensionales aplicables a los espacios volados sobre Dominio Público.

**A) Cuerpos volados:**

Anchura de la calle (m)	Saliente Máximo (Cm)
$A \leq 8m$	No se permiten
$8m > A \leq 12m$	70cm
$A > 12m$	80cm

B) Vuelos o salientes:

Anchura (m)	Saliente Máximo (Cm)
$A \leq 4m$	No se permiten
$4m > A \leq 8m$	30cm
$8m > A \leq 12m$	35cm
$A > 12m$	40cm

Artículo 4.3.12. Soportales y Porches**A.- Soportales:**

No se permiten, al tratarse de un elemento ajeno a la tradición constructiva de la localidad.

B.- Porches.

Sólo se permitirán los formados por el retranqueo de la planta baja de la edificación, no se permitirán por lo tanto los porches entendidos como un adosamiento al frente de fachada de un cuerpo constructivo. Deberán estar cerrados mediante o diferenciados de la vía pública.

Artículo 4.3.13. Patios

Se autorizan patios de vivienda, en las condiciones expresadas en el artículo 4.2.21 de esta normativa.

Artículo 4.3.14. Cubiertas

Las cubiertas serán inclinadas. Podrá llevar un solo faldón cuando el fondo edificado perpendicular a fachada no supere los 8 m, vertiendo siempre al frente de parcela.

La inclinación de todos los faldones de la cubierta estará comprendida entre el 25% (14°) y 58% (30°) medidos sobre la horizontal.

Se podrán admitir las soluciones mixtas consistentes en la coexistencia de un vano de azotea o cubierta transitable plana y en un plano posterior se sitúa una planta bajo cubierta, con su correspondiente cubierta inclinada. Se deberá recurrir al antepecho de obra que oculte la azotea. Quedando prohibida las soluciones



transparentes mediante rejas, balastradas o celosías. Tampoco se podrá cubrir la parte de azotea mediante chapas.

Podrán abrirse en el plano de la cubierta lucernarios y ventanas practicables en cubierta enrasadas con el faldón del tejado.

La cornisa y el alero del tejado de las edificaciones constituyen, compositivamente el elemento de transición entre el paramento vertical o fachada y la cubierta, por lo que deben integrarse ambos.

Con el fin de subrayar el perfil de la calle y proteger las fachadas de la intemperie se recomiendan las soluciones de coronación con cornisa y alero.

Las aguas pluviales de cubiertas inclinadas se recogerán en canalones y se conducirán mediante bajantes al alcantarillado. Los canalones y bajantes serán metálicos (cinc, cobre, chapa o aluminio lacado), prohibiéndose expresamente las piezas de fibrocemento, los plásticos.

Se recomienda colocar los bajantes de recogida de pluviales embebido en el paramento de fachada y descargando a la red de alcantarillado. En caso de ir exento es obligatorio empotrarlo en el muro de fachada al menos desde una altura mínima de 2 m, medidos desde la rasante de la acera. No pudiendo sobresalir del plano de la fachada más de 10 cm.

Los hastiales o muros piñones de edificios con cubiertas inclinadas que den a espacios públicos se rematarán de forma que la cubierta también vierta a dicho espacio público, recibiendo este hastial el mismo tratamiento que la fachada.

Artículo 4.3.15. Condiciones Estéticas

1.- Fachadas.

Además de las condiciones genéricas establecidas en esta normativa en el artículo 4.2.34, se cumplirán los siguientes requerimientos:

La forma de los huecos abiertos en fachada, será rectangular, en disposición vertical u horizontal.

El nuevo edificio que se proyecte mantendrá la armonía general de la calle en desniveles, módulos y carácter de los huecos

Se admiten los siguientes acabados, que podrán combinarse en la composición de la fachada:

- Morteros tendidos de cemento, a la cal o de resinas sintéticas (monocapa).
- pintura a la cal.
- pintura al silicato.

En zócalos, recercados de huecos, cornisas y elementos ornamentales, se pueden utilizar:

- Piedra natural, en cortes regulares, de tonalidades predominantemente claras y terminaciones no pulimentadas o brillantes.
- Enfoscados y revocos, y en general el material dominante en fachada, variando tonalidades y texturas.



Las texturas de fachada serán lisas o semirrugas, quedando prohibidas las texturas brillantes o rugosas mediante proyectados o picados.

Quedan expresamente prohibidos los siguientes materiales a cara vista:

- El ladrillo visto.
- Piedra natural como material dominante.
- Prefabricados en elementos ornamentales que no se adecuen en textura, color y morfología a los tradicionalmente empleados.
- Revoco mediante el proyectado, sobre el paramento de fachada, de mortero de cemento de árido grueso, consiguiendo así texturas rugosas.
- Bloques de hormigón o Termoarcilla, (sin revocar) u otros materiales no planos, o con decoración.
- Aplacados cerámicos y vitrificados, excepto los detalles ornamentales propios de la arquitectura tradicional.
- Terrazos y losetas en fachadas y zócalos.

Los colores utilizados en revocos de fachadas serán acordes con los Tradicionales, gama de mate ocre y tierras en tonos claros o blancos, excepcionalmente se podrán autorizar otras tonalidades siempre que no supongan una excepción en la ciudad. Los colores autorizados en los zócalos serán las mismas que en fachada en tonalidades más intensas. Quedan prohibidos los colores no uniformes o estridentes en el paramento general de la fachada. Asimismo se prohíben la imitación de detalles ornamentales (zócalos, dinteles, recercados de huecos etc.) en la fachada, simplemente pintados o imitación de materiales como piedra, ladrillo o madera, mediante pinturas o pulverizados.

2.- Cubiertas

La composición de las cubiertas será la establecida en los artículos 4.2.35 de esta normativa, con las siguientes determinaciones complementarias, de orden estético:

Los huecos que se abran en cubierta para ventilación e iluminación serán enrasados, con la inclinación de la misma. La distancia mínima al borde del alero será de 2,5 m. La distancia mínima a la línea medianera será de 1,25 m.

Las chimeneas tendrán un tratamiento y materiales acordes con las soluciones tradicionales y homogéneos con las fachadas y cubiertas, prohibiéndose expresamente acabados en acero inoxidable o aluminio en su color y los prefabricados de hormigón o plásticos.

La cobertura se realizará con teja cerámica, es recomendable la utilización de la teja árabe con canal y cobija independientes, aunque también se permitirá el uso de la teja mixta.

El color será rojizo terroso, prohibiéndose expresamente los siguientes materiales, texturas y colores:

- Texturas brillantes.
- Color rojo vivo, rojo anaranjado, tierra oscura, grises y negros.
- Fibrocemento
- Tela asfáltica o láminas impermeabilizantes tratadas para usos de exteriores



- Recubrimientos metálicos, incluso teja metálica.
- Teja de hormigón.
- Tejas o lajas de pizarra

3.- Protecciones y Carpinterías

Las carpinterías de los huecos tratarán de integrarse en el entorno de los edificios tradicionales de esta zona de ordenanza, contemplarán los criterios generales expresados en el artículo 4.2.36. de esta normativa.

Debiendo, además cumplir las siguientes condiciones complementarias:

Se conservarán o re producirán las puertas tradicionales en caso de obras de rehabilitación o reestructuración, e incluso se recomienda la recuperación de la carpintería original en caso de demolición.

Se desaconseja el uso de persianas enrollables de P.V.C. o materiales plásticos.

Las protecciones de los Espacios Volados autorizados sobre Dominio Público o sobresaliendo de la línea de retranqueo obligatorio, serán transparentes formados por elementos horizontales y verticales de forja o hierro hasta una altura máxima de 1,20 m. No así en los vuelos sobre Dominio privado, donde el elemento de protección, peto o antepecho puede ser macizo.

Los materiales, textura y color de las protecciones y carpinterías tratarán de adaptarse a las tradicionalmente empleadas en esta zona de ordenanza:

Los colores autorizados en protecciones y carpinterías, pertenecerán a alguna de las gamas siguientes:

- Blanco
- Negro mate (RAL 9017)
- Verde oscuro (RAL 6009)
- Gris oscuro (RAL 7039)
- Rojo Oscuro (RAL 3009)
- Marrón (RAL 8017 y 8025)

Para las carpinterías exteriores, cerramientos y protecciones se permiten todos los materiales a excepción de, puertas metálicas acristaladas en edificios de viviendas, en aluminio.

Se recomienda que la carpintería del hueco de acceso a los edificios de uso residencial se realice en madera; pintada o barnizada, de acuerdo con los diseños tradicionales.

4.- Cerramientos: muros y vallas

Los cerramientos de parcela tendrán una altura mínima de 0,60 m. de muro de fábrica. A partir de esa altura, se podrán instalar perfiles metálicos y celosías o bien continuar los muros de igual fábrica para conseguir cerramientos de mayor altura, hasta un máximo de 2,00 m.

La parte de fábrica tendrá el mismo tratamiento que la fachada. Queda expresamente prohibido el ladrillo visto en cualquier color y formato.



La parte superior, si se instala debe ser metálica, quedando prohibido la malla de simple torsión, el aluminio, el mallazo plástico, el vidrio o el Policarbonato en planchas. Los colores, deben armonizar con los de los cerramientos de los huecos de fachada.

Artículo 4.3.16. Condiciones de Uso

	USO GLOBAL (OE)	USOS PORMENORIZADOS (OD)	
USO PRINCIPAL	RESIDENCIAL:R	Unifamiliar: RU	
		Plurifamiliar: RP	
USOS COMPLEMENTARIOS (OE)	TERCIARIO:T	Planta Baja	Oficinas: TO
			Comercial: TC
			Recreativo: TR
		Plantas de Piso	Oficinas: TO
			Comercial: TC
		Edificio Exclusivo	Todas las categorías
	INDUSTRIAL:I	Planta Baja	Talleres artesan. y pequeña industria
			Taller de mant. del automóvil.
			Agropecuario (Cat. 1º)
		Plantas de Piso	No se permite
Edificio Exclusivo	No se permite		
DOTACIONAL	Todas las categorías		
USOS PROHIBIDOS (OE)	Los No Enumerados		

**Sección Tercera. Norma Zonal 2 NUEVOS PROCESOS PERIFÉRICOS RESIDENCIALES****Artículo 4.3.17. Definición**

Corresponden a este ámbito, los terrenos de la periferia del casco urbano de Alía y sus núcleos de población menores de Poblado del Cijara y Puerto Peña las cuales por su grado de consolidación y acceso a las dotaciones, equipamiento e infraestructuras básicas constituyen suelo urbano con todas las atribuciones legalmente establecidas.

La tipología edificatoria dominante será la de: vivienda unifamiliar adosada, también se permitirá la construcción de la tipología en edificación unifamiliar aislada.

Artículo 4.3.18. Condiciones de Parcelación

A efectos de agregación y segregación de parcelas edificables se establecen los siguientes criterios:

PARCELA MÍNIMA	250 m ²
FRENTE MÍNIMO DE PARCELA	10 m
FRENTE MÁXIMO DE PARCELA	No se fija
FONDO MÍNIMO DE PARCELA	12 m.
FONDO MÁXIMO DE PARCELA	25 m.

Artículo 4.3.19. Condiciones de Posición

Las edificaciones se dispondrán de forma aislada o adosada de acuerdo con los parámetros de ocupación que se establecidos para esta zona.

1.- Condición de Adosamiento:

Para poder adosar lateralmente dos edificaciones pertenecientes a distintos propietarios, se deberán cumplir las prescripciones de esta normativa, en lo referente al ocultamientos de las paredes medianeras colindantes.

2.- Alineación a vial:

Se cumplirán las prescripciones relativas a retranqueos, que se enumeran en el punto 3 de este artículo.



Se prohíbe la apertura de calles en fondo de saco ya sean públicas o privadas. En las agregaciones de parcelas podrán ajustarse las diferencias de alineaciones permitidas entre una y otra parcela.

3.- Retranqueos:

Se permite el retranqueo total o parcial, respecto a la alineación exterior de fachada con las siguientes condiciones:

- Si se dispone garaje en planta bajo rasante el tramo de fachada donde se sitúe el acceso deberá retranquearse un mínimo de 3,50 m respecto de la alineación oficial.
- Las paredes medianeras o contiguas se constituirán en factor de referencia de la nueva edificación de tal forma que se prohíbe dejar medianeras vistas perceptibles desde la vía pública.
- Si no existieran edificaciones colindantes, el edificio proyectado se convierte en condicionante de futuras actuaciones.

4.- Edificación Aislada:

En el caso de edificaciones aisladas, se establece un retranqueo mínimo obligatorio de 2 m. Respecto al lindero frontal. Si se dispone garaje en planta bajo rasante el tramo de fachada donde se sitúe el acceso deberá retranquearse un mínimo de 3,50 m respecto de la alineación oficial.

Artículo 4.3.20. Fondo edificable

Se establece un fondo máximo edificable de 25 m.

Para usos no residenciales establecidos en Planta Baja, no se establece fondo máximo edificable.

Artículo 4.3.21. Condiciones de Ocupación

A. Sobre Rasante

La ocupación de la parcela por la edificación será como máximo el 80 %.

B. Bajo Rasante

Sólo se autoriza una única Planta Bajo Rasante (Sótano o Semisótano) que podrá ocupar bajo rasante la totalidad de la parcela.

Artículo 4.3.22. Coeficiente unitario de edificabilidad o edificabilidad por parcela

Será el resultado de la aplicación de las condiciones de ocupación y las condiciones de volumen.

**Artículo 4.3.23. Espacio Libre de Parcela**

El espacio libre de parcela viene definido por la superficie no ocupada por la edificación, de acuerdo con lo expresado en 1.1.16.

Este espacio deberá ajardinarse y arbolarse.

El espacio libre de parcela debe ser accesible desde las viviendas o espacios comunes de estas.

Se podrá ocupar hasta una superficie máxima de 25% de l espacio libre de parcela por construcciones auxiliares, vinculadas al uso principal, tales como casetas, cenadores, pérgolas, etc.

No se permiten las construcciones auxiliares vinculadas a uso de garaje o trastero.

Las construcciones auxiliares será de una sola planta y no deberá rebasar los 3,60 m de altura total.

Artículo 4.3.24. Condiciones de Volumen

La altura máxima en número de plantas será, la especificada en el correspondiente Plano de Ordenación, siendo su dimensión:

Nº de Plantas	Altura Máxima en mts.
I	4,50
II (Baja +I)	7,50

Artículo 4.3.25. Áticos o Espacios Bajo Cubierta

Se permite la construcción de plantas áticos o espacios bajo cubierta, de acuerdo con las definiciones y regulaciones del artículo 1.1.48.

A efectos de cómputo de la superficie total construida se considerará la totalidad de la planta utilizable sea o no habitable (para que una superficie abuhardillada compute a efectos de la superficie total construida, deberá tener una altura mínima de 1,50 m).

Artículo 4.3.26. Espacios Volados

No se permitirán vuelos de ningún tipo a menos de 3,00 m de altura libre sobre la rasante de la acera, tampoco se permitirán vuelos de ningún tipo en calles de menos de cuatro metros de anchura, medidos entre las alineaciones enfrentadas en el punto medio de la fachada del solar sobre el que se pretenda actuar.

Se cumplirá lo especificado en el art. 4.2.14 además de las siguientes prescripciones:



Los espacios volados sobre la línea de retranqueo, cumplirán las mismas prescripciones dimensionales aplicables a los espacios volados sobre Dominio Público.

A) Cuerpos volados:

Anchura de la calle (m)	Saliente Máximo (Cm)
$A \leq 8m$	No se permiten
$8m > A \leq 12m$	70cm
$A > 12m$	80cm

B) Vuelos o salientes:

Anchura (m)	Saliente Máximo (Cm)
$A \leq 4m$	No se permiten
$4m > A \leq 8m$	30cm
$8m > A \leq 12m$	35cm
$A > 12m$	40cm

Artículo 4.3.27. Soportales y Porches**A.- Soportales:**

No se permiten, al tratarse de un elemento ajeno a la tradición constructiva de la localidad

B.- Porches.

Sólo se permitirán los formados por el retranqueo de la planta baja de la edificación, no se permitirán por lo tanto los porches entendidos como un adosamiento al frente de fachada de un cuerpo constructivo. Deberán estar cerrados mediante o diferenciados de la vía pública.

Artículo 4.3.28. Patios

Se autorizan patios de vivienda, en las condiciones expresadas en el artículo 4.2.21. de esta normativa.

Artículo 4.3.29. Cubiertas

Las cubiertas serán preferentemente inclinadas. La inclinación de todos los faldones de la cubierta estará comprendida entre el 25% (14°) y 58% (30°) medidos sobre la horizontal.

Se podrán admitir las soluciones mixtas consistentes en la coexistencia de un vano de azotea o cubierta transitable plana y otro de cubierta inclinada.



Podrán abrirse en el plano de la cubierta lucernarios y ventanas practicables en cubierta enrasadas con el faldón del tejado.

La cornisa y el alero del tejado de las edificaciones constituyen, compositivamente el elemento de transición entre el paramento vertical o fachada y la cubierta, por lo que deben integrarse ambos.

Con el fin de subrayar el perfil de la calle y proteger las fachadas de la intemperie se recomiendan las soluciones de coronación con cornisa y alero.

Artículo 4.3.30. Condiciones Estéticas

1.- Fachadas.

Además de las condiciones genéricas establecidas en esta normativa en el artículo 4.2.34, se cumplirán los siguientes requerimientos:

La forma de los huecos abiertos en fachada, será rectangular, en disposición vertical u horizontal.

El nuevo edificio que se proyecte mantendrá la armonía general de la calle en desniveles, módulos y carácter de los huecos

Se admiten los siguientes acabados, que podrán combinarse en la composición de la fachada:

- Morteros tendidos de cemento, a la cal o de resinas sintéticas (monocapa).
- pintura a la cal.
- pintura al silicato.
- Ladrillo a cara vista, siendo éste de la calidad adecuada y de las tonalidades: blanca, rojizas, pardos o grises. No se autorizan tonalidades amarillentas y los degradados o ladrillos pintones.

En zócalos, recercados de huecos, cornisas y elementos ornamentales, se pueden utilizar:

- Piedra natural, en cortes regulares, de tonalidades predominantemente claras y terminaciones no pulimentadas o brillantes.
- Enfoscados y revocos, y en general el material dominante en fachada, variando tonalidades y texturas.

Las texturas de fachada serán lisas o semirrugosas, quedando prohibidas las texturas brillantes o rugosas mediante proyectados o picados.

Quedan expresamente prohibidos los siguientes materiales a cara vista:

- El ladrillo visto, en calidades no aptas para cara vista y en tonalidades no uniformes.
- Piedra natural como material dominante.
- Prefabricados en elementos ornamentales que no se adecuen en textura, color y morfología a los tradicionalmente empleados.
- Revoco mediante el proyectado, sobre el paramento de fachada, de mortero de cemento de árido grueso, consiguiendo así texturas rugosas.
- Bloques de hormigón o Termoarcilla, (sin revocar) u otros materiales no planos, o con decoración.



- Aplacados cerámicos y vitrificados, excepto los detalles ornamentales propios de la arquitectura tradicional.
- Terrazos y losetas en fachadas y zócalos.

Los colores utilizados en revocos de fachadas serán acordes con los Tradicionales, gama de mate ocre y tierras en tonos claros o blancos, excepcionalmente se podrán autorizar otras tonalidades siempre que no supongan una excepción en la ciudad. Los colores autorizados en los zócalos serán las mismas que en fachada en tonalidades más intensas. Quedan prohibidos los colores no uniformes o estridentes en el paramento general de la fachada. Asimismo se prohíben la imitación de detalles ornamentales (zócalos, dinteles, recercados de huecos etc.) en la fachada, simplemente pintados o imitación de materiales como piedra, ladrillo o madera, mediante pinturas o pulverizados.

2.- Cubiertas

La composición de las cubiertas será la establecida en los artículos 4.2.35 de esta normativa, con las siguientes determinaciones complementarias, de orden estético:

Los huecos que se abran en cubierta para ventilación e iluminación serán enrasados, con la inclinación de la misma. La distancia mínima al borde del alero será de 2,5 m. La distancia mínima a la línea medianera será de 1,25 m.

Las chimeneas tendrán un tratamiento y materiales acordes con las soluciones tradicionales y homogéneos con las fachadas y cubiertas, prohibiéndose expresamente acabados en acero inoxidable o aluminio en su color y los prefabricados de hormigón o plásticos.

La cobertura se realizará con teja cerámica, es recomendable la utilización de la teja árabe con canal y cobija independientes, aunque también se permitirá el uso de la teja mixta.

El color será rojizo terroso, prohibiéndose expresamente los siguientes materiales, texturas y colores:

- Texturas brillantes.
- Color rojo vivo, rojo anaranjado, tierra oscura, grises y negros.
- Fibrocemento
- Tela asfáltica o láminas impermeabilizantes tratadas para usos de exteriores
- Recubrimientos metálicos, incluso teja metálica.
- Teja de hormigón.
- Tejas o lajas de pizarra

3.- Protecciones y Carpinterías

Las carpinterías de los huecos tratarán de integrarse en el entorno de los edificios tradicionales de esta zona de ordenanza, contemplarán los criterios generales expresados en el artículo 18.1 de esta normativa.

Debiendo, además cumplir las siguientes condiciones complementarias:

Se conservarán o re producirán las puertas tradicionales en caso de obras de rehabilitación o reestructuración, e incluso se recomienda la recuperación de la carpintería original en caso de demolición.

Se desaconseja el uso de persianas enrollables de P.V.C. o materiales plásticos.



Las protecciones de los Espacios Volados autorizados sobre Dominio Público o sobresaliendo de la línea de retranqueo obligatorio, serán transparentes formados por elementos horizontales y verticales de forja o hierro hasta una altura máxima de 1,20 m. No así en los vuelos sobre Dominio privado, donde el elemento de protección, peto o antepecho puede ser macizo.

Los materiales, textura y color de las protecciones y carpinterías tratarán de adaptarse a las tradicionalmente empleadas en esta zona de ordenanza:

Los colores autorizados en protecciones y carpinterías, pertenecerán a alguna de las gamas siguientes:

- Blanco
- Negro mate (RAL 9017)
- Verde oscuro (RAL 6009)
- Gris oscuro (RAL 7039)
- Rojo Oscuro (RAL 3009)
- Marrón (RAL 8017 y 8025)

Para las carpinterías exteriores, cerramientos y protecciones se permiten todos los materiales a excepción de, puertas metálicas acristaladas en edificios de viviendas, en aluminio.

Se recomienda que la carpintería del hueco de acceso a los edificios de uso residencial se realice en madera; pintada o barnizada, de acuerdo con los diseños tradicionales.

4.- Cerramientos: muros y vallas

Los cerramientos de parcela tendrán una altura mínima de 0,60 m. de muro de fábrica. A partir de esa altura, se podrán instalar perfiles metálicos y celosías o bien continuar los muros de igual fábrica para conseguir cerramientos de mayor altura, hasta un máximo de 2,00 m.

La parte de fábrica tendrá el mismo tratamiento que la fachada. Queda expresamente prohibido el ladrillo visto en cualquier color y formato.

La parte superior, si se instala debe ser metálica, quedando prohibido la malla de simple torsión, el aluminio, el mallazo plástico, el vidrio o el Policarbonato en planchas. Los colores, deben armonizar con los de los cerramientos de los huecos de fachada.

**Artículo 4.3.31. Condiciones de Uso**

	USO GLOBAL (OE)	USOS PORMENORIZADOS (OD)	
USO PRINCIPAL	RESIDENCIAL:R	Unifamiliar: RU	
		Plurifamiliar: RP	
USOS COMPLEMENTARIOS (OE)	TERCIARIO:T	Planta Baja	Oficinas: TO
			Comercial: TC
			Recreativo: TR
		Plantas de Piso	Oficinas: TO
			Comercial: TC
		Edificio Exclusivo	Todas las categorías
	INDUSTRIAL:I	Planta Baja	Talleres artesan. y pequeña industria
			Taller de mant. del automóvil.
Agropecuario (Cat. 1º)			
Plantas de Piso	No se permite		
		Edificio Exclusivo	Todas las categorías
	DOTACIONAL	Todas las categorías	
USOS PROHIBIDOS (OE)	Los No Enumerados		



Sección Cuarta. Norma Zonal 3 ESPACIOS DE PRODUCCIÓN: INDUSTRIA Y ALMACENAMIENTO: INDUSTRIA EN POLÍGONO

Artículo 4.3.32. Definición

Estos suelos que albergan la actividad productiva en general, y se situarán de forma que no afecten dichas actividades al uso residencial.

Se distinguen dos tipologías edificatorias; edificación en industria nido o adosada y industria aislada. Se adoptará la tipología constructiva que mejor se adecuan a las actividades productivas y que cumplan con las condiciones de parcela y posición posteriormente reguladas.

Artículo 4.3.33 Condiciones de la Parcela

A efectos de segregación y agregación de parcelas se establecen las siguientes condiciones:

a) Industria Nido o Adosada

PARCELA MÍNIMA	250 m ²
FRENTE MÍNIMO DE PARCELA	10 m
FONDO MÍNIMO DE PARCELA	25 m

b) Industria Aislada

PARCELA MÍNIMA	1000 m ²
FRENTE MÍNIMO DE PARCELA	20m
FONDO MÍNIMO DE PARCELA	50 m

Artículo 4.3.34. Condiciones de Posición

Se permite cualquier posición de edificación en la parcela, siempre debidamente justificado y detallado en el proyecto técnico.

Artículo 4.3.35. Condiciones de Ocupación

En parcelas superiores a 1.000 m², será obligatorio prever un espacio libre en el interior de la parcela para usos relacionados con la actividad. Esta superficie no será menor del 20% de la parcela. La superficie edificable dependerá del espacio libre de la parcela, pudiendo ocuparse el 100% de la superficie restante.



Bajo Rasante podrá construirse una planta sótano con la misma superficie ocupada efectivamente por la edificación sobre rasante.

Artículo 4.3.36. Condiciones de Edificación y Volumen

a). Tipología Edificatoria:

Edificación de tipo industrial aislada o adosada.

En el caso de tratarse de naves industriales adosadas, en la solicitud de licencia incluirá la propuesta conjunta de los propietarios, la situación y características de las naves.

b). Condiciones de Volumen:

La altura máxima para edificaciones destinada a la actividad productiva (naves) será de PLANTA BAJA más UNA (PB+1), con una altura métrica máxima de 15 metros, al punto más alto.

La altura máxima permitida para los cuerpos de edificación destinados a oficinas o usos administrativos será PLANTA BAJA más UNA (PB+1), con una altura máxima total de 7'5 m.

Artículo 4.3.37. Coeficiente unitario de edificabilidad o edificabilidad por parcela

La superficie máxima edificable será de 1,2 metros cuadrados de techo por cada metro cuadrado de suelo 1,2 m²/m²s.

Artículo 4.3.38. Áticos

Se prohíben las Plantas Áticos.

Artículo 4.3.39. Patios

Se prohíben los patios de luces y de ventilación.

Artículo 4.3.40. Construcciones Auxiliares

Se permiten las construcciones auxiliares en el espacio libre de parcela. Las cuales computarán a efectos de edificabilidad y ocupación de la parcela.

Artículo 4.3.41. Condiciones Estéticas

La composición de cubiertas, fachadas y huecos será libre. Los materiales a cara vista permitidos serán:



- Elementos prefabricados expresamente diseñados para exteriores a cara vista.
- Ladrillo visto y bloque de hormigón, siempre que sea de la calidad adecuada.
- Enfoscados, revocos y monocapas.

Quedan expresamente prohibidos los siguientes materiales:

- Bloques prefabricados de hormigón (sin revocar) excepto los diseñados expresamente para quedar vistos.

Artículo 4.3.42. Condiciones de Uso

	USO GLOBAL (OE)	USOS PORMENORIZADOS (OD)	
USO PRINCIPAL	INDUSTRIAL: I	Industrial Productivo: IP	Industria no compatible con el medio urbano
		Industrial Almacenaje: IA	Industria y almacenamiento en general Talleres artesanales y pequeña industria Talleres de mantenimiento del automóvil Agropecuario en Medio Urbano
USOS COMPLEMENTARIOS (OE)	TERCIARIO: T	Planta Baja	Oficinas: TO
			Comercial: TC
		Plantas de Piso	Oficinas: TO
		Edificio Exclusivo	Todas las categorías
	RESIDENCIAL: R	Planta Baja	No se permite
		Plantas de Piso	No se permite
		Edificio Exclusivo	Unifamiliar: RU Vinculada al uso principal
		DOTACIONAL	Todas las categorías
USOS PROHIBIDOS (OE)	los No Enumerados		

**Sección Quinta. Norma Zonal 4 DOTACIONES Y CENTROS TERCIARIOS****Artículo 4.3.43. Definición**

Se incluye en esta zona de ordenanza aquel suelo destinado por este Plan General a usos pormenorizados como de dotaciones y equipamientos, de naturaleza pública o privada, así como centros terciarios en edificios exclusivos. Asimismo se le aplicará esta regulación a los suelos destinados a albergar en edificios exclusivos servicios terciarios, es decir, despachos, oficinas o comercio, o bien establecimientos destinados al hospedaje de personas en edificio exclusivo como: Hoteles, hostales, pensiones o albergues.

Se trata de un área no homogénea y discontinua, ocupada o vacante, capaz de acoger gran diversidad de usos dotacionales, adaptando en cada caso la tipología del edificio al uso previsto.

Se agrupan dentro de esta categoría las dotaciones y centros terciarios, siempre en edificios exclusivos, la razón es la singularidad edificatoria que suele aparecer relacionada con estos usos. En este sentido el nuevo Plan General Municipal de Alía pretende dejar libertad en las propuestas de diseño dentro del máximo respeto al entorno en el que se ubique cada uno de estos edificios.

Dentro de esta categoría el plan distingue dos subcategorías:

- ZU 4A. DOTACIONES
- ZU 4 B. CENTROS TERCIARIOS

Artículo 4.3.44. Condiciones de excepción en las condiciones de parcela, posición, volumen para las edificaciones de uso dotacional público

Si por un cambio de uso de un inmueble o solar, este pasara a participar de un uso dotacional público, este hecho implicará el cambio de la ordenanza de aplicación sobre el referido inmueble o parcela, pasando a aplicarse la Norma Zonal correspondiente a la Zona ZU 4A. DOTACIONES, y en este caso no regirán las condiciones de parcelación, posición y volumen que la ordenanza, le tuviera asignado.

Artículo 4.3.45. Condiciones de la Parcela

Tanto para la ZU 4A y ZU 4B, no se establecen condiciones específicas en cuanto a agregación y segregación de parcelas no obstante, el tamaño de la parcela debe ser el adecuado y garantizar el desarrollo de la actividad a desempeñar.

En el caso de edificios exclusivos destinados a usos terciarios; las parcelas serán las existentes a la entrada en vigor de este Plan General, por tanto no se permitirán segregación de parcelas, aunque éstas serán susceptibles de ser ampliadas mediante la agregación de parcelas colindantes.

**Artículo 4.3.46. Condiciones de Posición**ZONA ZU 4A y ZU 4B**1.- Alineación a vial**

Se permite la libre disposición del edificio dentro de la parcela, excepto en el caso de que en el correspondiente plano de alineaciones figure alguna alineación obligatoria en algún frente de la parcela. En todo caso, las alineaciones de los edificios procedentes de obras de reestructuración y recuperación serán las consolidadas por la edificación preexistente.

En las agregaciones de parcelas podrán ajustarse las diferencias de alineaciones permitidas entre una y otra parcela.

2.- Retranqueos

No se fijan, siempre y cuando no queden al descubierto las medianeras de las edificaciones colindantes (existentes o posibles).

Artículo 4.3.47. Fondo edificableZONA ZU 4A y ZU 4B

No se establece fondo máximo.

Artículo 4.3.48. Condiciones de OcupaciónZONA ZU 4A

Para Uso Dotacional no se establecen condiciones de ocupación.

ZONA ZU 4B

En el caso de edificios exclusivos destinados a Usos Terciarios:

1.- Ocupación máxima de la parcela

Edificación Adosada	100% de la superficie de la parcela
Edificación Aislada	80% de la superficie de la parcela

2.- Ocupación bajo rasante

Se permite la construcción de semisótanos y sótanos.

**Artículo 4.3.49. Espacio libres de parcela**ZONA ZU 4A y ZU 4B

El espacio libre de parcela deberá acondicionarse y urbanizarse, pudiendo utilizarse como aparcamiento o para el desarrollo de actividades complementarias al uso principal.

Se permiten construcciones auxiliares en el espacio libre de parcela, estas serán de una sola planta, no superarán los 60 m², y les serán de aplicación las mismas condiciones estéticas que a la edificación principal.

Artículo 4.3.50. Condiciones de VolumenZONA ZU 4A y ZU 4B

La altura máxima de la edificación según el número de plantas será el especificado en el correspondiente plano de ordenación o en el caso de innovación urbana coincidirá con la altura especificada para los predios contiguos.

No obstante, cuando por causas debidamente justificadas motivadas por la naturaleza de la actividad a desarrollar o por la pendiente del terreno, sea necesario implantar alturas superiores, éstas se podrán autorizar. Previamente se deberá aprobar un Estudio de Detalle, en él se deberá justificar que el nuevo volumen proyectado no suponga impacto visual negativo.

Artículo 4.3.51. PatiosZONA ZU 4A y ZU 4B

Se permiten los patios de iluminación y ventilación.

Los patios cumplirán los mismos requerimientos en cuanto a dimensiones exigibles para uso residencial.

Artículo 4.3.52. CubiertasZONA ZU 4A y ZU 4B

Las cubiertas podrán resolverse indistintamente mediante cubiertas planas o cubiertas inclinadas de teja.

Cubiertas Planas

Se deberá rematar mediante antepecho de obra opaco, de una altura máxima de 80 cm.

Prohibiéndose por tanto soluciones de remate que incorporen balastradas, barandillas o elementos transparentes.

**Cubiertas Inclinadas**

Serán de composición libre, aunque se deberán cumplir las especificaciones contenidas en la normativa general.

Artículo 4.3.53. Condiciones estéticasZONA ZU 4A y ZU 4B

Prevalecerán criterios de integración y respeto, al ámbito donde se ubique la edificación. En este sentido las condiciones estéticas se asimilarán a las condiciones exigidas en el entorno más próximo. Serán admisibles, no obstante, otras propuestas (ladrillo visto y piedra en fachadas y materiales como el cinc o chapa metálica en cubiertas), debidamente justificadas.

Artículo 4.3.54. Condiciones de usoZONA ZU 4A

Las Dotaciones y Servicios Públicos con uso concreto asignado en los correspondientes Planos de Ordenación, se deberán a dicho uso, autorizándose, en casos justificados por el Ayuntamiento, el cambio de uso concreto, que necesariamente deberá ser otra categoría de Uso Dotacional.

ZONA ZU 4B

	USO GLOBAL (OE)	USOS PORMENORIZADOS (OD)	
USO PRINCIPAL	TERCIARIO: T	Planta Baja	Oficinas: TO Comercial: TC
		Plantas de Piso	Oficinas: TO
		Edificio Exclusivo	Todas las categorías
	DOTACIONAL: D	Edificio Exclusivo	Todas las categorías
USOS COMPLEMENTARIOS (OE)	INDUSTRIAL: I	No se permite	
	RESIDENCIAL: R	Planta Baja	Unifamiliar: RU Vinculada al uso principal
		Plantas de Piso	
Edificio Exclusivo			
USOS PROHIBIDOS (OE)	Los No Enumerados		

**Sección Sexta. Norma Zonal 5 ESPACIOS LIBRES: ZONAS VERDES, JARDINES Y PARQUES****Artículo 4.3.55. Definición****A.- Zonas verdes y jardines**

Son aquellos espacios libres enclavados en áreas de uso global dominante residencial, dotacional, industrial o terciario.

Son espacios libres de titularidad y uso público, siendo su destino final estancial o contemplación y puramente decorativo del paisaje y la escena urbana. Por ello en estas zona toma importancia los criterios de su diseño en consonancia con la función urbana que desempeñan (estancia y recreo, anexo a viario etc). Se atenderá especialmente a la selección, cuidado y mantenimiento de las especies vegetales cultivadas así como a los elementos de mobiliario urbano integrados en estos espacios.

Estos espacios pueden admitir otros usos públicos subordinados a su destino principal.

B.- Parques

Estas áreas ajardinadas o arboladas representan una incidencia importante en la estructura, forma y salubridad de la ciudad.

Se adecuarán al carácter del área urbana o periurbana en que se localizan y se respetarán los rasgos de interés urbanístico o cultural de su soporte territorial.

Se admitirán usos públicos subordinados y compatibles con su carácter y funciones básicas como: deportivos, educativos vinculados a la instrucción sobre la naturaleza, de interés público o aparcamiento.

Se permiten los siguientes usos dotacionales o de servicio público compatibles con el uso principal, con las siguientes condiciones:

En aquellas áreas de superficie inferior a 1.000 m², sólo se autorizarán además de las áreas de plantación, ajardinamiento y elementos de mobiliario urbano los siguientes usos:

Juegos infantiles, formados por elementos infantiles y áreas de arena.

Juegos de preadolescentes, formado por mobiliario y áreas de juegos no estandarizados. Juegos al aire libre tales como: petanca, bolos etc.

Islas de estancia para mascotas

Áreas acondicionadas para el reposo.

En las áreas de superficie superior a 1.000 m² podrán autorizarse además usos públicos deportivos, servicios de interés público y social o aparcamiento, en instalaciones cubiertas o descubiertas, con las siguientes restricciones:

La ocupación para las instalaciones cubiertas no excederá del 10% de la superficie de la zona.

La ocupación para las instalaciones descubiertas no excederá del 20% de la superficie de la zona.



La ocupación total de las instalaciones para cualquier uso no excederá del 30% de la superficie de la zona.

Estas instalaciones se destinarán a las siguientes actividades:

Áreas de deporte no reglado, para el ejercicio informal de deporte, sin requerimientos reglamentarios: piscinas, canchas, circuitos etc.

Zona para meriendas o picnics. Pudiéndose disponer mobiliario y barbacoas.

Casetas auxiliares y pequeñas edificaciones como v estuarios, duchas, kioscos de bebidas, de publicaciones etc., La superficie total de estas instalaciones no superarán los 60 m² y serán de una sola planta.

Instalaciones y construcciones de carácter provisional, que no deberán causar perjuicio a la jardinería, arbolado y demás instalaciones de carácter permanente.

C.- Áreas de Ocio

Las áreas de ocio son aquellos espacios libres cuyo destino específico como tales espacios libres, se complementa en grado máximo con actividades culturales, recreativas, deportivas, de espectáculos al aire libre, tales como: ferias, verbenas, atracciones, parques zoológicos, parques acuáticos etc.

Las áreas de ocio deben estar arboladas y ajardinadas, a excepción de aquellos terrenos utilizados para la instalación de las ferias y similares. En todo caso deberá mantenerse el carácter abierto del espacio y los elementos del mobiliario, urbanización y arquitectura que se dispongan deberán integrarse en el área vegetal, evitando la intrusión de elementos constructivos o de urbanización de impacto apreciable.

La utilización de estos espacios será libre y no podrán ser ocupada con instalaciones que supongan una limitación al uso público.

Se admitirán los siguientes usos públicos: deportivos, docentes vinculados a la instrucción sobre áreas temáticas relacionadas con el destino principal de la zona, culturales, recreativos, de espectáculos y análogos, ferias, zoológicos, parques acuáticos etc., usos de interés público social, y aparcamientos.

La ocupación total con instalaciones descubiertas para cualquier uso compatible no excederá del veinticinco por ciento (25%) de la superficie total del Área de Ocio, para instalaciones cubiertas de carácter permanente no será superior el dos por ciento (2%) de la superficie total del área, una planta y 7,5 metros de altura máxima de la edificación. Serán excepción de esta regulación aquellas construcciones o instalaciones de carácter no permanente, que se pudieran localizar en las áreas reseñadas en ocasiones temporales, tales como: Casetas de ferias, carpas, escenarios, recintos para espectáculos etc.

Se podrá autorizar la instalación de las siguientes construcciones:

Mobiliario urbano: papeleras y contenedores, alumbrado, barbacoas, columpios, señalización, etc. Casetas auxiliares y pequeñas edificaciones como kioscos, cenadores, umbráculos, pérgolas, etc.

Instalaciones y construcciones de carácter provisional, que no deberán causar perjuicio a la jardinería, arbolado y demás instalaciones de carácter permanente.

Construcciones e instalaciones de carácter permanente vinculadas con el medio natural, tales como: aulas de la naturaleza, centros de interpretación etc.

**E.- Espacios Libres de Uso Privado**

Por su naturaleza, no tienen la declaración formal de Sistema General o Local, aunque su función y tratamiento en lo relativo a ordenanzas será similar. Aquí se incluirán espacios libres tales como: Clubes privados, jardines, piscinas o pistas deportivas particulares o pertenecientes a comunidades de vecinos y en general aquellos espacios libres restringidos al uso público. No podrán modificarse en cuanto al uso las áreas consideradas como Espacios Libres de uso privado.

Podrán autorizarse, previa solicitud de licencia, las instalaciones de carácter provisional, si n afectar al arbolado y jardinería, cuya superficie no supere los 25 m² y su altura no supere los 4,5 m. Sin superar nunca el 20% de la superficie total del área.

Los elementos de mobiliario, urbanización y arquitectura que se dispongan deberán integrarse en el área vegetal, evitando la intrusión de elementos constructivos o de urbanización de impacto apreciable.

**CAPÍTULO 5. REGULACIÓN DE LAS INFRAESTRUCTURAS URBANAS****Sección Primera. Normas Generales de Urbanización****Artículo 4.5.1. Redes de Infraestructuras**

Sólo se consideran en los presentes Artículos aquellos aspectos que deben ser tenidos en cuenta en la redacción de los proyectos de urbanización para conseguir una deseable homogeneidad y, en todo caso, la calidad adecuada de las redes de infraestructura.

Para todo lo no contemplado en las presentes Artículos relativo a aspectos técnicos de los proyectos y obras de urbanización será de aplicación la Normativa específica de carácter Nacional y Autonómico que les afecten y, las Normas de las empresas y compañías suministradoras debidamente autorizadas por el organismo correspondiente.

Artículo 4.5.2. Disposición de Servicios en Aceras y Calzadas

Como norma general todos los servicios, a excepción de la red de saneamiento, deberán trazarse y discurrir bajo aceras o red viaria peatonal.

En caso de existir o preverse arbolado no se dispondrá ninguna red bajo los alcorques ni a menos de 1m del eje de los árboles.

Artículo 4.5.3. Previsión de Ampliaciones: Conducciones en vacío

En general, además de las conducciones necesarias para los diferentes servicios urbanos, en el subsuelo se preverá y dejará un conducto de P.V.C. de diámetro 110 mm., situado bajo el acerado y dos tubos en los cruces de calzada.

Artículo 4.5.4. Instalaciones Especiales

Cuando por razones de necesidad los proyectos de urbanización tengan que contemplar instalaciones especiales o no previstas en los presentes Artículos, tales como obras de captación de aguas, depósitos de almacenamiento, estaciones de tratamiento, centros de transformación aéreos, torres y tendidos aéreos, etc., las condiciones de diseño y ejecución se atenderán a la Normativa General y las normas de las empresas o compañías suministradoras tengan al respecto debidamente autorizadas por el organismo responsable.

**Artículo 4.5.5. Redes Superficiales y Aéreas**

Como norma general se prohíbe la instalación de redes de servicio superficiales o aéreas, tendiéndose en las obras de urbanización en suelo urbano consolidado a suprimir los tendidos aéreos actualmente existentes.

Solamente podrán autorizarse tendidos aéreos con carácter provisional, en los que tanto en su solicitud y concesión se establecerá el tiempo máximo estimado para este uso provisional, una vez finalizado el plazo el ayuntamiento exigirá su eliminación, en el caso de no obtener respuesta, lo realizará con cargo a los promotores.



Sección Segunda. Red Viaria Tráfico y Aparcamiento

Artículo 4.5.6. Generalidades: Condiciones de Diseño y Cálculo.

Las normas contenidas en esta sección incluyen los aspectos fundamentales a tener en cuenta en el diseño de los viarios de nuevo desarrollo, o en la reposición de viarios existentes, no siendo una normativa exhaustiva, que ha de estar abierta por otro lado a las innovaciones tecnológicas y a las condiciones singulares de los terrenos en los que se construye. Por tanto, se indican parámetros mínimos, que son de obligado cumplimiento, y dimensiones y secciones tipo que son susceptibles de propuestas de variación, tras las consultas con los Servicios Técnicos por parte de los redactores de Planeamiento de Desarrollo y de Proyectos de Urbanización.

La anchura de un viario es la adición de la correspondiente a las aceras, aparcamiento y carriles de circulación, así como medianas que se dispongan.

Artículo 4.5.7. Secciones mínimas de viario

En suelo urbano en el que estén fijadas alineaciones, las secciones de viario serán las indicadas en los planos correspondientes de ordenación.

1.- Secciones mínimas de vías de tráfico rodado:

- a) La anchura mínima de carriles circulatorios será 3,00 metros, en el caso de que haya dos o más carriles. Si hay un sólo carril, de dirección única, la sección mínima será 3,50 m.
- b) Cualquier disminución de las secciones indicadas deberá ser justificada y sometida a la consideración de los Servicios Técnicos.

2.- Secciones mínimas de aceras:

- a) La anchura mínima de aceras peatonales será de 1,80 m., desde la arista exterior del bordillo. Esta anchura se considera la necesaria para albergar servicios urbanísticos subterráneos, báculos de farola y al mismo tiempo permitir el paso del peatón.
- b) Esta medida se aplicará a nuevos desarrollos de Suelo Urbanizable y Planes Especiales de Reforma Interior en Suelo Urbano. El Suelo Urbanizable ordenado y las Unidades de Actuación se ejecutarán de acuerdo con la ordenación aportada, aunque se tendrá en cuenta para el caso de plantear modificaciones.
- c) Se admiten variaciones, que deberán ser debidamente justificadas en prolongaciones de calles existentes con otras secciones.

3.- Secciones mínimas de Aparcamientos:

Los aparcamientos en calles son de dos tipos: Aparcamientos en línea y en batería. Los aparcamientos en línea tendrán una dimensión mínima de 4,50 m. x 2,20 m. Los aparcamientos en batería serán de 5,00 m. x 2,50



m serán de 5.50x2,50 si están desviados. Los aparcamientos para minusválidos tendrán dimensiones de 5,00 m. x 3,30 m.

4.- Secciones mínimas de calles:

a) En calles peatonales o de tráfico restringido, correspondientes a urbanizaciones en nuevo desarrollo, que no tengan que soportar tráfico de paso, se admiten calles de anchura mínima de 6 metros. Estas calles podrán tener dos disposiciones:

- Sin diferenciación entre acera y calzada, con línea de aguas en el centro.
- Con acerado de 1 ,80 m. a ambos lados, carril circulatorio de 2,4 m. de ancho y línea de aguas junto al bordillo.
- En ninguno de los dos casos será compatible el aparcamiento en línea, y presupone que el tráfico rodado se reduce a la entrada y salida de vehículos propios de los núcleos residenciales inmediatos, además de los de reparto y servicios públicos, con la limitación de no poder servir estas vías a más de 12 viviendas.



Sección Tercera. Jardinería

Artículo 4.5.11. Condiciones de protección del Arbolado y Jardines

En cualquier trabajo público o privado en el que las operaciones y pasos de vehículos y máquinas se realicen en zonas próximas a algún árbol o plantación existente, estos deberán protegerse, previamente, al comienzo de los trabajos. Los árboles se protegerán a lo largo del tronco y en una altura no inferior a 3 m. desde el suelo, con tablones ligados con alambres o cualquier otra protección eficaz que se retirará una vez terminada la obra.

Cuando se abran hoyos o zanjas próximas a plantaciones de arbolado, bien sean calles, plazas, paseos o cualquier otro tipo, la excavación no deberá aproximarse al pie del mismo más de una distancia igual a cinco veces el diámetro del árbol a la altura normal (1,20 metros) y, en cualquier caso, esta distancia será siempre superior a 0,50 metros. En caso de que, por otras ocupaciones del subsuelo, no fuera posible el cumplimiento de este Artículo, se requerirá la visita de inspección de los servicios municipales antes de comenzar las excavaciones.

En aquellos casos que por la excavación resulten alcanzadas raíces de grueso superior a 5 centímetros, éstas deberán cortarse con hacha, dejando cortes limpios y lisos que se pintarán, a continuación, con cualquier cicatrizante de los existentes en el mercado.

Deberá procurarse que la época de apertura de zanjas y hoyos próximos al arbolado sea la de reposo vegetal (diciembre, enero, febrero) y los árboles, en todo caso se protegerán tal como se ha indicado anteriormente.

Cuando en una excavación de cualquier tipo resulten afectadas raíces de arbolado, el retapado deberá hacerse en un plazo no superior a tres días desde la apertura, procediéndose a continuación a su riego.

Será motivo de sanción el depositar cualquier tipo de materiales de obra en los alcorques del arbolado, el vertido de ácidos, jabones o cualquier otro tipo de líquidos nocivos para el árbol, en el alcorque o cercanías de éste y la utilización del arbolado para clavar carteles, sujetar cables, etc., o cualquier fin que no sea el específico del arbolado.

Cuando por causas ocasionadas a un árbol o por necesidades de unas obras, paso de vehículos, badenes particulares, etc., resultase éste muerto o fuese necesario suprimirlo, el Ayuntamiento, a efectos de indemnización, y sin perjuicio de la sanción que corresponda, valorará el árbol siniestrado.

Artículo 4.5.12. Sistema de Riegos

Todo proyecto y obra de ajardinamiento contemplará los sistemas de riego previstos, captación de aguas si fuese necesario, etc., cuyas características se atenderán a lo establecido en la Sección correspondiente de "Redes de abastecimiento de aguas potables, de riego e hidrantes".

**Artículo 4.5.13. Plantación y Siembra**

La elección de especies se justificará de una de las dos formas siguientes:

Se usaran especies autóctonas y de bajo consumo hídrico, evitando plantaciones que dependan de grandes aportes de agua, adaptadas a las condiciones climáticas particulares.

Por la experiencia que supone la presencia de la especie en la zona, con desarrollo normal.

Demostrando la coincidencia del hábitat de la especie con las condiciones del medio en el terreno municipal.

Para establecer el tamaño de las plantas a utilizar se incluirán en los anejos croquis de dimensiones en los que se fijarán, para los árboles, diámetro o circunferencia natural, altura, copa y dimensiones y preparación del cepellón. Para arbustos, altura, ramificación y características del cepellón o maceta.

Igualmente, se fijarán las dimensiones de los hoyos para cada tipo de planta.

Plano de plantación. Todo proyecto deberá llevar un plano de plantación en el que figuren únicamente las líneas y las especies a plantar, representadas en una clave que podrá detallarse al margen del mismo plano.

En las praderas se detallará la semilla o semillas a utilizar, época y forma de siembra, mancillado y primeros cuidados.

La reposición de las marras se prolongará por un período de dos años una vez realizada la recepción de la obra.



Sección Cuarta. Equipamiento y Mobiliario Urbano

Artículo 4.5.14. Condiciones Generales

Cualquier elemento a instalar en la vía pública cumplirá con las condiciones de ubicación y diseño que indique el Ayuntamiento. En ningún caso dificultarán la circulación de los viandantes ni perjudicarán la contemplación y uso de los edificios o de los ámbitos urbanos en que se sitúen, antes bien contribuirán a facilitar su uso y a mejorar su imagen.

El Ayuntamiento establecerá el repertorio tipológico y morfológico al que deberán atenerse todos los elementos de mobiliario urbano de la ciudad, públicos o privados, sin dejar de considerar las posibles excepciones que se planteen por razones de antigüedad, uso o ubicación especiales, o cualesquiera otra circunstancia que a juicio de los Servicios Municipales competentes presente el elemento y se considere suficiente por su interés y singularidad.

Todos los elementos, tales como papeleras, bancos, juegos infantiles, etc., deberán ir sujetos a los cimientos por medio de espárragos atornillados con tuercas visibles de forma que puedan desmontarse sin romper la obra ni el elemento que se desee mover, en ningún caso quedarán fijados en alguna de sus partes.

Artículo 4.5.15. Condiciones de los Juegos y Zonas Infantiles

En los juegos deberán cumplir su reglamentación específica, especialmente en lo relativo al empleo de materiales que pudieran suponer peligro para los niños.

Los juegos serán preferentemente de maderas duras y en sus movimientos no deberán suponer peligro para sus visitantes, construyéndose vallas que protejan las zonas de trayectoria de los mismos y colocándose carteles indicadores del peligro.

En el diseño de las zonas infantiles deberá tenderse a aquellos juegos en los que los niños tengan la ocasión de desarrollar su iniciativa e imaginación, procurando huir de elementos aislados con una finalidad única y determinada.

Artículo 4.5.16. Papeleras y Bancos

Las papeleras serán del tipo municipal, y en el defecto de su falta de definición deberán ser aceptadas, en cada caso, por los Servicios Técnico Municipales.

Los bancos que incluyan elementos de madera, éstos no podrán tener ningún hueco inferior a los 6 centímetros.



Sección Quinta. Red de Abastecimiento de Agua Potable y Riego

Artículo 4.5.17. Generalidades

Sólo se incluyen en este apartado las características técnicas y funcionales de los elementos básicos y más comunes que componen los proyectos de red de distribución de agua potable.

Los proyectos de urbanización deberán cumplir con las normas de la compañía suministradora y necesitará informe de viabilidad de la compañía.

Para las restantes obras fundamentales de captación, conducción, sistema de depósitos y estaciones de tratamiento que se engloben dentro de un proyecto de urbanización, se seguirán la normativa y directrices que fijen los Servicio Técnicos Municipales.

Cualquier elemento privado de acumulación de agua superficial de capacidad superior a 15 m³, se considera piscina. Toda piscina con independencia del sistema de alimentación que utilice deberá estar dotada de un sistema de depuración terciaria del agua almacenada, prohibiéndose el vertido directo al cauce libre o cauce público, debiendo en todo caso disponer de utilización posterior del agua desechada.

Las piscinas privadas tendrán una capacidad de acumulación no superior a 100 m³. Se exceptúan las localizadas en edificios o complejos dotacionales, recreativos y hoteleros.

Artículo 4.5.18. Caudales de Cálculos

A título informativo se tomarán como referencia los siguientes datos:

- 1.- Para los sectores definidos con uso residencial, habrá de preverse una dotación fija de 300l/hab./día, estando incluidos los caudales correspondientes a riego y contra incendios. El número de habitantes previstos se obtendrá calculando 3 habitantes por cada 100 m² construidos.
- 2.- Para las zonas industriales y terciarias se justificarán debidamente los caudales previstos, debiéndose considerar a efectos de cálculo que los caudales punta no serán inferiores a 2 l/s/ha, salvo el caso de industria específicas, donde se estudiará de forma particular.
- 3.- En parques, jardines, espacios libres, paseos, etc. las instalaciones serán suficientes para un consumo mínimo diario de 50 m³/ha.
- 4.- El consumo máximo resultará de multiplicar el consumo diario medio por un coeficiente mínimo de 2'4.

Artículo 4.5.19. Dimensiones de los conductos y características de la red

Se dimensionará la red teniendo en cuenta los aspectos siguientes:

- Caudales necesarios en los distintos nudos, obtenidos a partir de la distribución geográfica de la población, de la demanda industrial y de otros usos.



- Comprobación de presiones y velocidades en todos los tramos, para las condiciones normales de funcionamiento, en función de los datos obtenidos en el punto de conexión con la arteria de abastecimiento.
- Se comprobarán asimismo las presiones y velocidades, para un catálogo de averías en ramales importantes que permitan conocer el comportamiento de la red en estas condiciones excepcionales.
- La línea piezométrica de las arterias, a pleno consumo, debe sobrepasar en 10 metros por lo menos, la parte más alta de las edificaciones, sobreelevando en una altura igual a la pérdida de carga interior de las mismas. Cuando esto no pudiera cumplirse, el proyectista deberá disponer grupos de presión en las edificaciones.
- Con independencia de los resultados obtenidos en los cálculos los diámetros no serán en ningún caso inferiores a 90 mm.
- En el dimensionamiento estático-resistente deberá tenerse en cuenta el comportamiento de las secciones para las siguientes solicitaciones:
 - o Peso del conducto a tubo vacío y lleno.
 - o Sobrecargas exteriores de tierras y otras cargas muertas.
 - o Empuje de tierras adyacentes.
 - o Sobrecarga de tráfico.
 - o Acciones térmicas.

Respecto a los hidrantes de incendio tendrán un diámetro de cien milímetros y se colocarán con arreglo a la Normativa de incendios vigentes.

Se proyectarán ventosas y desagües en todos aquellos puntos de que sea aconsejable de acuerdo con el perfil longitudinal de la conducción.

Las arquetas de las válvulas estarán dotadas de tapa y marco de fundición dúctil o resina reforzada con fibra de vidrio, y de dimensiones homologadas por la Empresa suministradora

Los ramales de las acometidas serán ejecutados con tubería de polietileno de baja o media densidad, de 10 atmósferas y homologadas .

Las válvulas de las acometidas se instalarán en el interior de arquetas del tipo normalizado.

Artículo 4.5.20. Características de la red

Deberá proyectarse mallas cerradas, adaptadas al trazado de las calles, tanto para la ampliación de las redes existentes como para las de nueva planta, siempre que sea posible.

Las arterias de estas mallas tendrán tomas en dos puntos distintos al objeto de disponer de suministro en caso de avería. Los ramales interiores podrán ser ramificados.



Las conducciones que afecten a estos proyectos, discurrirán necesariamente por zonas de dominio público. En caso excepcional de que no pudiera ser, se elaborará un documento público que establecerá la servidumbre correspondiente.

Las redes para riego de zonas verdes deberán ser independientes de las de abastecimiento debiendo preverse la instalación del correspondiente contador en el inicio de las mismas.

Artículo 4.5.21. Características de los conductos

De forma general todas las conducciones serán de cualquiera de los materiales aprobados en cada momento por el Servicio Técnico Municipal.



Sección Sexta. Red de Evacuación de Aguas

Artículo 4.5.22. Generalidades

Sólo se incluyen en este apartado las características técnicas y funcionales de los elementos básicos y más comunes que componen los proyectos de red de evacuación de aguas, ya sean pluviales como residuales.

Para las restantes obras fundamentales de bombeo, retención y depuración que se engloben dentro de un proyecto de urbanización, se seguirán la normativa y directrices que fijen los Servicios Técnicos Municipales.

Artículo 4.5.23. Caudales de Cálculo

Normalmente se utilizará sistema unitario. No obstante, en aquellas zonas en las que, por existir cauces pluviales a los que pudieran evacuarse las aguas de lluvia, se podrá utilizar el sistema separativo.

Caudales de cálculo:

- a) Pluviales:

Para la determinación de los caudales de cálculo podrá utilizarse cualquier modelo de simulación sancionado por la experiencia. En su defecto, podrá emplearse el método racional.

Los parámetros a tener en cuenta para la determinación de caudales de cálculo deberán ser justificados por el proyectista.

- b) Aguas negras:

En zonas residenciales será el que resulte de considerar una dotación de 300 (l/hab.)/día y un coeficiente punta de 2,4. Este hecho deberá ser aprobado por los Servicios Técnicos Municipales.

Artículo 4.5.24. Características de la red

1.- Trazado en planta.

Las redes de alcantarillado deben discurrir necesariamente por viales de uso público, debiendo ser accesible para operaciones de limpieza y conservación con los medios mecánicos usuales. En casos especiales, por razones topográficas, urbanísticas, o de otra índole, podrá discurrir algún tramo por zonas verdes públicas, quedando siempre garantizada su accesibilidad.

Las conducciones que afecten a estos proyectos discurrirán necesariamente por zonas de dominio público.



En caso excepcional de que no pudiera esta condición, se elaborará un documento público que establecerá la servidumbre correspondiente, en la que se establecerá su accesibilidad con medios mecánicos adecuados para operaciones de conservación y limpieza.

2.- Trazado en perfil.

La pendiente de los conductos no es aconsejable que exceda de 3% y, salvo justificación y autorización expresa de los Servicio Técnicos Municipales, en ningún caso podrá ser inferior al cinco por mil, debiéndose en todo caso mantener los límites de velocidad entre 0,6 y 4 m/sg.

La conducción se dispondrá de modo que quede un recubrimiento no inferior a un metro, contado desde la generatriz superior del tubo hasta la rasante de la calle y siempre por debajo de la conducción de la red de distribución de agua potable.

Artículo 4.5.25. Características de los conductos

Podrán utilizarse los materiales utilizados y aprobados por los servicios Técnicos Municipales, preferiblemente tubería de PVC corrugado de doble capa. Para diámetros superiores a 800 mm se podrá utilizar canalizaciones de hormigón o hormigón armado. Será exigible la marca de homologación o en su defecto, podrá exigirse certificación de idoneidad técnica expedido por Laboratorio Oficial Homologado, previos los ensayos, que fueren necesarios. La idoneidad técnica se referirá al conjunto tubería-juntas-conexiones a pozos de registro.

Los conductos utilizados habrán de soportar una presión interior mínima de 8 m. De columna de aguas, es decir, 0,8 Kg/cm².



Sección Séptima. Red de Suministro y Distribución de Electricidad

Artículo 4.5.26. Condiciones generales

Las redes de energía eléctrica se proyectarán de acuerdo con el Reglamento de Baja Tensión, Reglamento de las Líneas de Alta Tensión, Reglamento sobre las Condiciones Técnicas y Garantías de Seguridad en Centrales Eléctricas, Subestaciones y Centros de Transformación y cuantas disposiciones vigentes que le sean de aplicación.

Artículo 4.5.27. Relación con la empresa distribuidora

Los proyectos de urbanización deberán ir acompañados de un informe de la Compañía suministradora, en el que se exprese la conformidad con las instalaciones que se proyecten en cada actuación que desarrolla una Actuación Urbanizadora.

Artículo 4.5.28. Previsión de cargas

Será obligatorio, en los edificios dedicados principalmente a viviendas, establecer una previsión de cargas conforme a lo dispuesto en el REBT, y reglamentación complementaria. En los proyectos de urbanización se justificara tal extremo, siendo recomendable la consideración como mínimo de 5500 W /vivienda, 100 w/m². En comercial y 125 w/m². en industrial.

Artículo 4.5.29. Redes de Alta y Media Tensión

Las redes de Alta y Media Tensión en suelo urbano y urbanizable deberán ser subterráneas, satisfarán las condiciones de la compañía suministradora y se realizarán al voltaje que autorice la delegación de industria.

Artículo 4.5.30. Centros de Transformación

Estarán situados siempre a nivel de la rasante de la vía pública, bien dentro de edificios en planta baja, o en edificios exentos en zonas libres. Dispondrán siempre de acceso libre y directo desde la vía pública. Se prohíbe situarlos en las vías y espacios públicos.

Artículo 4.5.31. Niveles de Iluminación

Cumplirán la normativa sectorial de aplicación.

**Artículo 4.5.32. Fuentes de Luz, lámparas y luminarias.**

Los equipos y materiales serán similares a los utilizados habitualmente por el Ayuntamiento, para facilitar su reposición y conservación, y cumplirán la normativa sectorial de aplicación.



Sección Octava. Red de Suministro y Distribución de Gas

Artículo 4.5.33. Condiciones generales

El objeto de la presente sección es el de establecer las condiciones a contemplar en los proyectos y obras de urbanización con redes de distribución de gas.

Dichos proyectos y obras, además de cumplir con el vigente Reglamento de Redes y Acometidas de Combustibles

Gaseosos, se adaptarán a las Normas Técnicas específicas de la compañía suministradora.

**ANEXO I FICHAS AREAS DE REPARTO****AR.O.1****SECTOR:**□ **S.URB. 1-I****SISTEMAS GENERALES INCLUIDOS O ADSCRITOS:**

No se identifican sistemas generales adscritos ni incluidos.

APROVECHAMIENTO MEDIO**AM: 0,63 UA/M²**

AR.O.1									
								Apr Sub total= ASPR+ASPL	
Sector	Uso	Superficie	Edificabilidad	Apr.Obj	Coef. Homg	Apr. Obj. Po (UA)	Apr Sub Priv.	Apr.Sub. Pub	Excedente
S.URB.1-I	INDUSTRIAL	27.948	0,7	19563,60	-	17607,24	15846,52	1760,72	0,00
Sistema general Adscrito	No existen Sg	0,00	0,00	0,00	0,00	0,00	0,00	0,00	0,00
		27948,00		19563,60		17607,24	15846,52	1760,72	0,00
AM: UA/m2	0,6300								

USO	INDUSTRIAL	RESIDENCIAL PLURIFAMILIAR	RESIDENCIAL UNIFAMILIAR	RESIDENCIAL V.P.O	EQUIPAMIENTO PRIVADO
COEF. HOMOGENEIZACIÓN	0,9	1	1,1	0,8	1
S.URB 1-I	AO*1,1	-	-	-	-



AR.O.2

SECTORES:□ **S.URB. 2-R****SISTEMAS GENERALES INCLUIDOS O ADSCRITOS:**

No se identifican sistemas generales adscritos.

APROVECHAMIENTO MEDIO:**AM: 0,7070 UA/M2**

AR.O.2		Apr Sub total= ASPR+ASPL							
Sector	Uso	Superficie	Edificabilidad	Apr Obj	Coef. Correç	Apr. Obj. Po (UA)	Apr Sub Priv.	Apr.Sub. Pub	Excedente
S.URB.2-R	RESIDENCIAL	28968,00	0,7	20277,60	-	20480,38	18432,34	2048,04	0,00
Sistema general Adscrito	No existen Sg	0,00	0,00	0,00		0,00	0,00	0,00	0,00
			0,00	0,00		0,00	0,00	0,00	0,00
		28968,00		20277,60		20480,38	18432,34	2048,04	0,00
AM: UA/m2		0,7070							

USO	INDUSTRIAL	RESIDENCIAL PLURIFAMILIAR	RESIDENCIAL UNIFAMILIAR	RESIDENCIAL V.P.O	EQUIPAMIENTO PRIVADO
COEF. HOMOGENEIZACIÓN	0,9	1	1,1	0,8	1
SECTOR 2-R	-	-	(70% AO)*1,1	(30% AO)*0,8	-



AR.O.3

SECTORES:□ **S.URB. 3-R****SISTEMAS GENERALES INCLUIDOS O ADSCRITOS:**

No se identifican sistemas generales adscritos.

APROVECHAMIENTO MEDIO:**AM: 0,7070 UA/M²**

AR.O.3		Apr Sub total= ASPR+ASPL								
Unidades	Uso	Superficie	Edificabilidad	Apr Obj	Coef. Homg	Apr. Obj. Po (UA)	Apr Sub Priv.	Apr.Sub. Pub	Excedente	
S.URB.3-R	RESIDENCIAL	10286,00	0,7	7200,20	-	7272,20	6544,98	727,22	0,00	
Sistema general Adscrito	No existen Sg	0,00	0,00	0,00		0,00	0,00	0,00	0,00	
		10286,00		7200,20		7272,20	6544,98	727,22	0,00	
AM: UA/m ²		0,7070								

USO	INDUSTRIAL	RESIDENCIAL PLURIFAMILIAR	RESIDENCIAL UNIFAMILIAR	RESIDENCIAL V.P.O	EQUIPAMIENTO PRIVADO
	COEF. HOMOGENEIZACIÓN	0,9	1	1,1	0,8
SECTOR 3-R	-	-	(70% AO)*1,1	(30% AO)*0,8	-



AR.O.4

SECTORES

- S.URB. 4-R

SISTEMAS GENERALES INCLUIDOS O ADSCRITOS:

No se identifican sistemas generales incluidos, ni adscritos.

APROVECHAMIENTO MEDIO

AM: 0,7070 UA/M²

AR.O.4									
							AprSub total= ASPR+ASPL		
Sector	Uso	Superficie	Edificabilidad	Apr Obj	Coef. Correc	Apr. Obj. Po	AprSub Priv	Apr.Sub. Pub	Excedente
S.URB.4-R	RESIDENCIAL	9370,00	0,7	6559,00	-	6624,59	5962,13	662,46	0,00
Sistema general Adscrito	No existen Sg	0,00	0,00	0,00	0,00	0,00	0,00	0,00	0,00
		9370,00		6559,00		6624,59	5962,13	662,46	0,00
AM: UA/m2	0,7070								

USO	INDUSTRIAL	RESIDENCIAL PLURIFAMILIAR	RESIDENCIAL UNIFAMILIAR	RESIDENCIAL V.P.O	EQUIPAMIENTO PRIVADO
COEF. HOMOGENEIZACIÓN	0,9	1	1,1	0,8	1
SECTOR 4-R	-	-	(70% AO)*1,1	(30% AO)*0,8	-



AR.O. 5

SECTORES

□ **S.URB. 5-R**

SISTEMAS GENERALES INCLUIDOS O ADSCRITOS:

No se identifican sistemas generales incluidos, ni adscritos.

APROVECHAMIENTO MEDIO:

AM: 0,7070 UA/M²

AR.O.5									
							Apr.Sub total= ASPR+ASPL		
Sector	Uso	Superficie	Edificabilidad	Apr Obj	Coef. Correc	Apr. Obj. Po	Apr.Sub Priv.	Apr.Sub. Pub	Excedente
S.URB.5-R	RESIDENCIAL	15646,00	0,7	10.952,20		11.061,72	9.955,55	1.106,17	
Sistema general Adscrito	No existen Sg		0,00	0,00	0,00	0,00	0,00	0,00	0,00
		15646,00		10.952,20		11.061,72	9.955,55	1.106,17	
AM: UA/m2		0,7070							

COEFICIENTES DE HOMOGENEIZACIÓN APLICADOS

USO	INDUSTRIAL	RESIDENCIAL PLURIFAMILIAR	RESIDENCIAL UNIFAMILIAR	RESIDENCIAL V.P.O	EQUIPAMIENTO PRIVADO
COEF. HOMOGENEIZACIÓN	0,9	1	1,1	0,8	1
SECTOR 5-R	-	-	(70% AO)*1,1	(30% AO)*0,8	-



AR.U.1

ÁMBITOS

▣ **U.A. 1-R**

SISTEMAS GENERALES INCLUIDOS O ADSCRITOS:

No se identifican sistemas generales incluidos, ni adscritos.

APROVECHAMIENTO MEDIO:

AM: 0,67 UA/M²

AR.U.1									
								Apr.Sub total= ASPR+ASPL	
Unidades	Uso	Superficie	Edificabilidad	Apr Obj	Coef. Homg	Apr. Obj. Po (UA)	Apr.Sub Priv.	Apr.Sub. Pub	Excedente
U.A.1-R	Residencial	3650	0,6700	2450,2	-	2303,23	2072,91	230,32	
Sistema general Adscrito	No existen Sg	0,00	0,00	0,00	0,00	0,00	0,00	0,00	0,00
		3650,00		2450,24		2303,23	2.072,91	230,32	
AM: UA/m2		0,6310							

COEFICIENTES DE HOMOGENEIZACIÓN APLICADOS

USO	INDUSTRIAL	RESIDENCIAL PLURIFAMILIAR	RESIDENCIAL UNIFAMILIAR	RESIDENCIAL V.P.O	EQUIPAMIENTO PRIVADO
COEF. HOMOGENEIZACIÓN	0,9	1	1,1	0,8	1
U.A. 1-R	-	(70% AO)*1		(30% AO)*0,8	-



AR.U. 2

AMBITOS

U.A. 2-R

SISTEMAS GENERALES INCLUIDOS O ADSCRITOS:

No se identifican sistemas generales incluidos, ni adscritos.

APROVECHAMIENTO MEDIO:

AM: 0,68UA/M²

AR.U.2									
									Apr Sub total= ASPR+ASPL
Unidades	Uso	Superficie	Edificabilidad	Apr Obj	Coef. Homg	Apr. Obj. Po (UA)	Apr Sub Priv.	Apr.Sub. Pub	Excedente
U.A. 2-R	Residencial	7384	0,6800	5050,50	-	4747,47	4272,72	474,75	
Sistema general Adscrito	No existen Sg	0,00	0,00	0,00	0,00	0,00	0,00	0,00	0,00
		7384,00		5050,50		4747,47	4272,72	474,75	
AM: UA/m2		0,6429							

COEFICIENTES DE HOMOGENEIZACIÓN APLICADOS

USO	INDUSTRIAL	RESIDENCIAL PLURIFAMILIAR	RESIDENCIAL UNIFAMILIAR	RESIDENCIAL V.P.O	EQUIPAMIENTO PRIVADO
COEF. HOMOGENEIZACIÓN	0,9	1	1,1	0,8	1
U.A. 2-R	-	(70% AO)*1		(30% AO)*0,8	-



AR.U. 3

AMBITOS

□ **U.A. 3-1**

SISTEMAS GENERALES INCLUIDOS O ADSCRITOS:

No se identifican sistemas generales incluidos, ni adscritos.

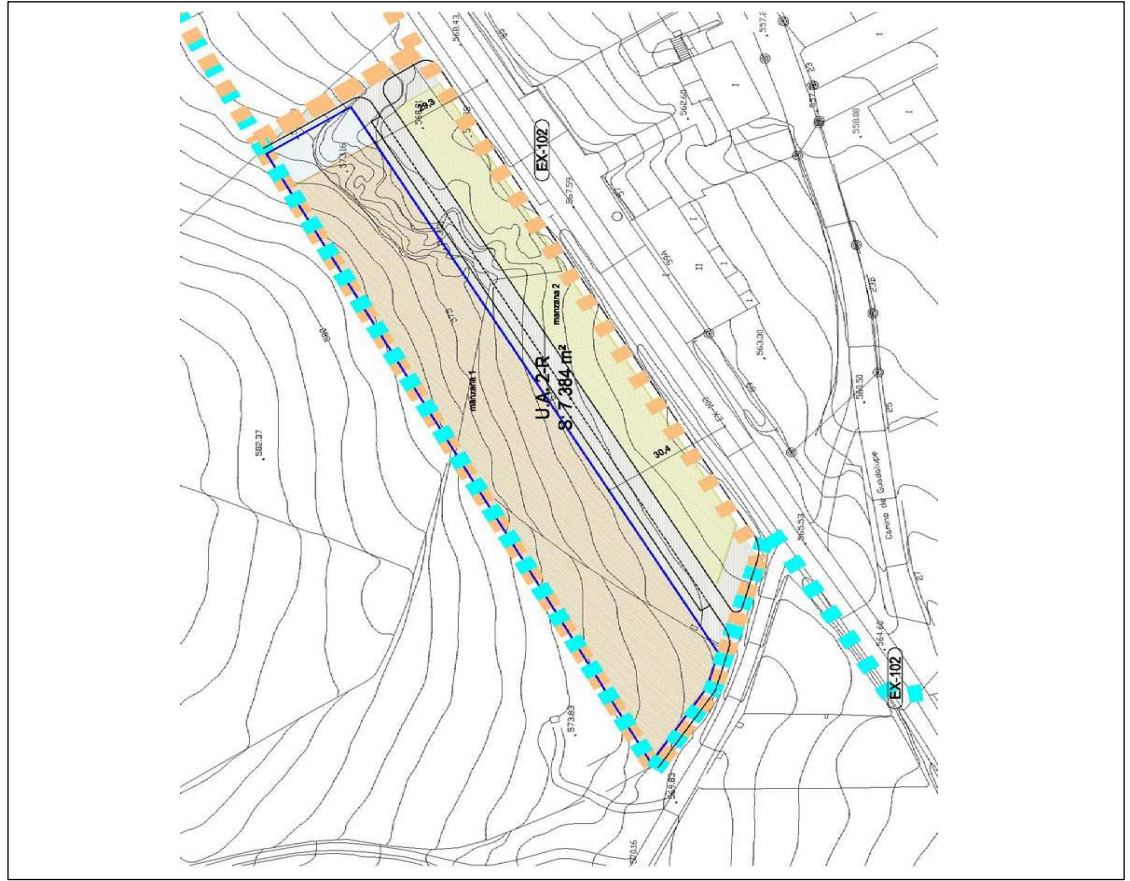
APROVECHAMIENTO MEDIO:

AM: 0,6300 UA/M²

AR.U.3									
							Apr Sub total= ASPR+ASPL		
Unidades	Uso	Superficie	Edificabilidad	Apr Obj	Coef. Homg	Apr. Obj. Po (UA)	Apr Sub Priv.	Apr.Sub. Pub	Excedente
U.A. 3-1	Industrial	8350	0,7358	6.144,54		5530,09	4977,08	553,01	
Sistema general Adscrito	No existen Sg	0,00	0,00	0,00	0,00	0,00	0,00	0,00	0,00
		8350,00		6.144,54		5.530,09	4977,08	553,01	0,00
AM: UA/m ²		0,6623							

USO	INDUSTRIAL	RESIDENCIAL PLURIFAMILIAR	RESIDENCIAL UNIFAMILIAR	RESIDENCIAL V.P.O	EQUIPAMIENTO PRIVADO
COEF. HOMOGENEIZACIÓN	0,9	1	1	0,8	1
U.A. 3-1	AO*0,9	-	-	-	-

SUELO URBANO NO CONSOLIDADO	
IDENTIFICACIÓN Y DENOMINACIÓN: U.A. 2-R	Situado en el entorno de la EX-102
OBJETIVOS GENERALES PARA LA ORDENACIÓN. DETERMINACIONES VINCULANTES.	
Establecer la ordenación urbanística detallada del ámbito, que podrá ser modificada mediante el programa de ejecución.	



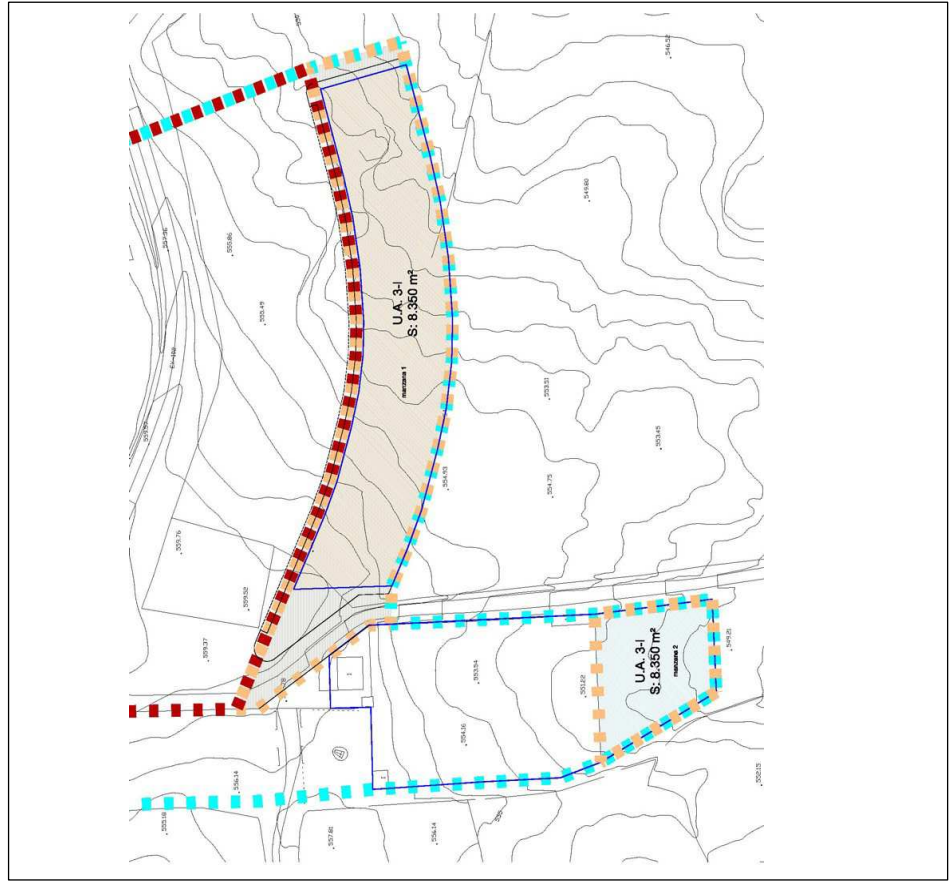
DETERMINACIONES DE LA ORDENACION ESTRUCTURAL	
CLASE DE SUELO	SUELO URBANO NO CONSOLIDADO
DETERMINACIONES URBANÍSTICAS	
SUPERFICIE DEL ÁMBITO	7.384 m ²
ZONAS	Nº MÁXIMO DE VIVIENDAS (APROX.) 24
	INTENSIDAD EDIFICATORIA O EDIFICABILIDAD 0,68m ² /m ² s
USO GLOBAL MAJORITARIO	RESIDENCIAL
DEBIDA (APROX.)	RESIDENCIAL 67,46% EDIFICABILIDAD VFG 1.515,15m ²

CONDICIONES DE APROVECHAMIENTO	
1. AREA DE REPARTO	AR. UJ.2
2. APROVECHAMIENTO MEDIO	0,68 U.A./m ²
3. COEFICIENTE DE HOMOGENEIZACIÓN	
USO GLOBAL Y FORMORIZADO	
RESIDENCIAL VIVIENDA PROTEGIDA	1
RESIDENCIAL VIVIENDA FAMILIAR	0,8
4. APROVECHAMIENTO OBJETIVO	4.747,47 m ²
5. APROVECHAMIENTO SUBJETIVO	4.747,47 U.A.
6. GESIÓN DE APROVECHAMIENTO	474,7 U.A.
RESERVAS DE SUELO PARA DOTACIONES PÚBLICAS	
ZONAS VERDES	Mínimo 305,50 m ²
EQUIPAMIENTOS	Mínimo 505,50 m ²
OTRAS RESERVAS	
RESERVA DE PARCAMIENTO:	
50 plazas	
RESERVA DE PARCAMIENTO PÚBLICO:	
3 plazas	
ORDEN DE PRIORIDADES	
PRIORIDAD I	

DETERMINACIONES DE LA ORDENACION DETALLADA				
NORMAS ZONALES				
<ul style="list-style-type: none"> ZU1. CENTRO URBANO TRADICIONAL ZU2. NUEVOS PROCESOS PERIFÉRICOS DE USO PREDOMINANTE RESIDENCIAL ZU3. ESPACIOS DE PRODUCCIÓN, INDUSTRIA Y ALMACENAMIENTO ZU4A. DOTACIONES ZU4B. CENTROS TERCIARIOS ZU5. ESPACIOS LIBRES 				
RED SECUNDARIA DE RESERVAS DE SUELO.				
RED VARIA	1.642,98 m ²			
ZONAS VERDES	1.609,46 m ²			
EQUIPAMIENTOS	224,34 m ²			
APARCAMIENTOS	31			
SUPERFICIE CONSTRUIBLE POR MANZANA				
Superficie parcela	Coef. Unitario Edif.	Superficie construable	Orden area de aplicación.	
Manzana 1	3.885,00 m ²	1,3 m ² /m ² s	5.050,5 m ²	ZU 2
Manzana 2	224,34 m ²	-	-	ZU 4A
Manzana 3	1.609,46 m ²	-	-	ZU 5

DETERMINACIONES DE DESARROLLO Y GESTIÓN	
DESARROLLO O GESTIÓN	PROGRAMA DE EJECUCIÓN. PROYECTO DE URBANIZACIÓN
SISTEMA DE EJECUCIÓN	INDIRECTA

SUELO URBANO NO CONSOLIDADO	
IDENTIFICACIÓN Y DENOMINACIÓN	U.A. 3-I Situado junto al cementerio municipal.
OBJETIVOS GENERALES PARA LA ORDENACIÓN, DETERMINACIONES VINCULANTES.	
Establecer la ordenación urbanística detallada del ámbito, que podrá ser modificada mediante el programa de ejecución. La situación respecto al núcleo principal de uso predominantemente residencial y colindante a un ermitio rural, su proximidad respecto al cementerio y las necesidades de ampliación de este, consideramos oportuno concentrar en el uso dotacional todas las reservas legalmente establecidas.	

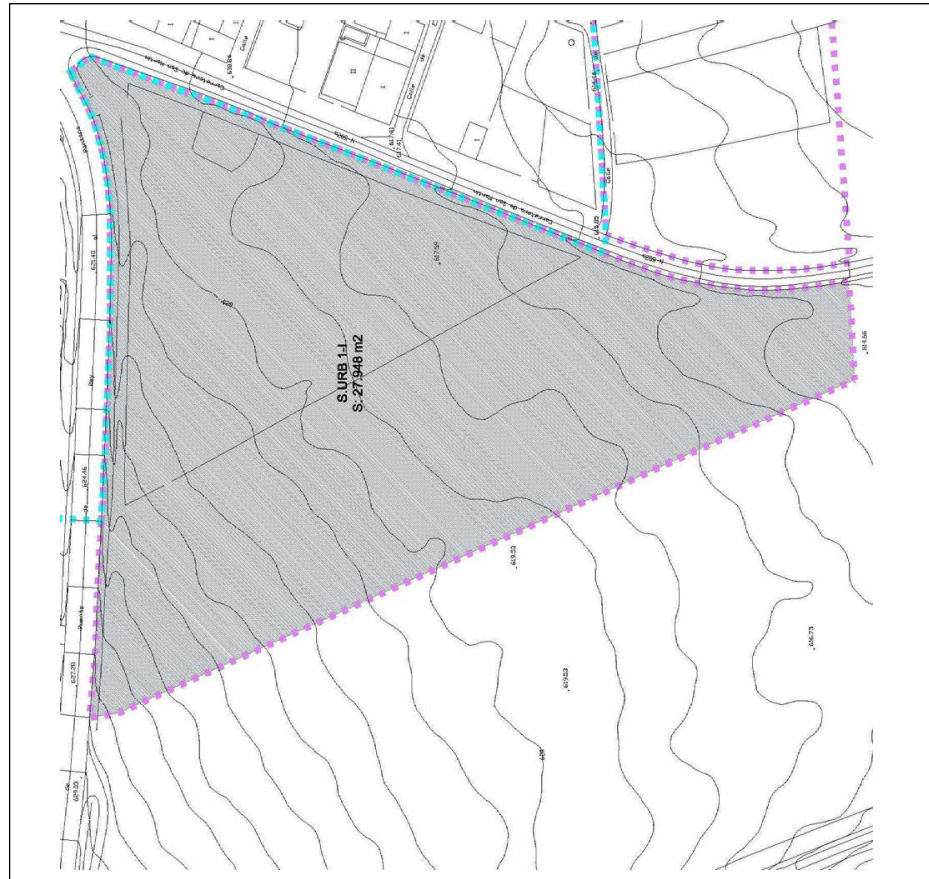


DETERMINACIONES DE LA ORDENACION ESTRUCTURAL	
CLASE DE SUELO	
SUELO URBANO NO CONSOLIDADO	
DETERMINACIONES URBANISTICAS	
SUPERFICIE DEL AMBITO	8.350 m ²
ZONAS	ZONAS VERDES
USO GLOBAL MAYORITARIO	INDUSTRIAL
USO GLOBAL MENORITARIO	INDUSTRIAL
CONDICIONES DE APROVECHAMIENTO	
1. AREA DE REPARTO	AR.U.3
2. APROVECHAMIENTO MEDIO	0,6623 UUA/m ²
3. COEFICIENTE DE HOMOGENEIZACION	0,9
4. APROVECHAMIENTO OBJETIVO	6,144,54 m ²
5. APROVECHAMIENTO SUBJETIVO	5,580,09 UUA
RESERVAS DE SUELO PARA DOTACIONES PÚBLICAS	
ZONAS VERDES	835 m ²
OTRAS RESERVAS	417,5 m ²
OTRAS RESERVAS	
RESERVA DE PARQUEAMIENTO	
RESERVA DE PARQUEAMIENTO PÚBLICO:	
RESERVA DE PARQUEAMIENTO PÚBLICO:	31 m ²
ORDEN DE PRIORIDADES	
PRIORIDAD (1.ª y 2.ª quinquenio)	

DETERMINACIONES DE LA ORDENACION DETALLADA				
NORMAS ZONALES				
ZU1. CENTRO URBANO TRADICIONAL				
ZU2. NUEVOS PROCESOS PERIFÉRICOS DE USO PREDOMINANTE RESIDENCIAL				
ZU3. ESPACIOS DE PRODUCCIÓN, INDUSTRIA Y ALMACENAMIENTO				
ZU4. DOTACIONES				
ZU4B. CENTROS TERCARIOS				
ZU5. ESPACIOS LIBRES				
RED SECUNDARIA DE RESERVAS DE SUELO.				
RED VIARIA	1.471,40 m ²			
ZONAS VERDES	-			
EQUIPAMIENTOS	1.598,15 m ²			
APARCAMIENTOS	39			
SUPERFICIE CONSTRUIBLE POR MANZANA				
Superficie parcela	Coef. Unitario	Superficie construable	Ordenanza de aplicación	
Manzana 1	5.120,45 m ²	1,2m ² /m ²	6.144,54 m ²	ZU3
Manzana 2	1.598,15 m ²	-	-	ZU4A
Manzana 2	583,00 m ²	-	-	ZU5
Manzana 2	975,15 m ²	-	-	ZU4A

DETERMINACIONES DE DESARROLLO Y GESTIÓN	
DESARROLLO O GESTIÓN	PROGRAMA DE EJECUCIÓN: PROYECTO DE URBANIZACIÓN
SISTEMA DE EJECUCIÓN	DIRECTA/INDIRECTA

SUELO URBANIZABLE	
IDENTIFICACIÓN Y DENOMINACIÓN S.URB.1-I	Situado en el núcleo de Puerto Rey
OBJETIVOS GENERALES PARA LA ORDENACIÓN: DETERMINACIONES VINCULANTES.	
-Las determinaciones de ordenación estructural de este ámbito se establecen en esta ficha de planeamiento, y las determinaciones de ordenación detallada se establecerá mediante Plan Parcial.	



DETERMINACIONES DE LA ORDENACION ESTRUCTURAL	
CLASE DE SUELO	SUELO URBANIZABLE
DETERMINACIONES URBANÍSTICAS	
SUPERFICIE DEL AMBIENTE	27.948 m ²
ZONAS	0,7 m ² /m ³
DENSIDAD (A PROX.)	-
MAXIMA ALTURA EDIFICABILIDAD VFO	19.565,60 m ²
CONDICIONES DE APROVECHAMIENTO	
1. AREA DE REPARTO	AR.O.1
2. APROVECHAMIENTO MEDIO	0,6300 UA/m ²
3. COEFICIENTE DE HOMOGENEIZACIÓN	
USO GLOBAL Y FORMENORIZADO MAYORITARIO	
INDUSTRIAL	0,9
4. APROVECHAMIENTO OBJETIVO	19.565,60 m ²
5. APROVECHAMIENTO SUBJETIVO	17.607,24 UA
6. CEBION DE APROVECHAMIENTO	17.607,2 UA
RESERVAS DE SUELO PARA DOTACIONES PÚBLICAS	
ZONAS VERDES	Mínimo 2.794,80 m ²
EQUIPAMIENTOS	Mínimo 1.397,40 m ²
OTRAS RESERVAS	
RESERVA DE APARCAMIENTO:	
154 Práctas	
17 de APARCAMIENTO PRIVADO:	
98 Práctas	
ORDEN DE PRIORIDADES	
PRIORIDAD 1	

DETERMINACIONES DE LA ORDENACION DETALLADA	
RED SECUNDARIA DE RESERVAS DE SUELO	
NORMAS ZONALES (Regulación de la Edificación)	
RED VIARIA	A. establecer en Plan Parcial
ZONAS VERDES	A. establecer por Plan Parcial
EQUIPAMIENTOS	A. establecer por Plan Parcial
APARCAMIENTOS	A. establecer en Plan Parcial
USOS FORMENORIZADOS	
A. establecer en Plan Parcial	

DETERMINACIONES DE DESARROLLO Y GESTIÓN	
DESARROLLO O GESTIÓN	PLAN PARCIAL PROYECTO DE URBANIZACIÓN
SISTEMA DE EJECUCIÓN	INDIRECTA

SUELO URBANIZABLE	
IDENTIFICACIÓN Y DENOMINACIÓN	S.URB. 5-R Situado al sur este del embalse del Cipra
OBJETIVOS GENERALES PARA LA ORDENACIÓN. DETERMINACIONES VINCULANTES.	
-Los determinaciones de ordenación estructural de este ámbito se establecen en esta ficha de planeamiento, y las determinaciones de ordenación detallada se establecerá mediante Plan Parcial.	



DETERMINACIONES DE LA ORDENACION ESTRUCTURAL	
CLASE DE SUELO	
SUELO URBANIZABLE	
DETERMINACIONES URBANÍSTICAS	
SUPERFICIE DEL ÁMBITO	15.646 m²
INTENSIDAD EDIFICATORIA O EDIFICABILIDAD BRUTA	0,7 m²/m²
ZONA	SUR 4,5
APROVECHAMIENTO GLOBAL	10.952,20 m²
EDIFICABILIDAD UTO	3.693,44 m²
Nº APROX. DE VIVIENDAS	32

CONDICIONES DE APROVECHAMIENTO	
1.ÁREA DE REGARLO	A.R.C.O.4
2.APROVECHAMIENTO MEDIO	0,700 U/M²
3.COCIENTE DE HOMOGENEIZACIÓN	
USO GLOBAL Y FORMORIZADO MAYORITARIO	
RESIDENCIAL UNIFAMILIAR	1,1
RESIDENCIAL VIVIENDA PROTEGIDA	0,8

CONDICIONES DE LOS USOS	
USO GLOBAL MAYORITARIO	
RESIDENCIAL	
USOS GLOBALES COMPATIBLES	
DOTACIONAL	
TEJEDURO	

USOS GLOBALES PROHIBIDOS	
Los no enumerados	

RESERVAS DE SUELO PARA DOTACIONES PÚBLICAS	
ZONAS VERDES EQUIPAMENTOS	Mínimo 1.095,22 m²
OTRAS RESERVAS	
RESERVA DE APROVECHAMIENTO: 109 Pisos	
RESERVA DE APROVECHAMIENTO PÚBLICO: 30 Pisos	

ORDEN DE PRIORIDADES

DETERMINACIONES DE LA ORDENACION DETALLADA	
RED SECUNDARIA DE RESERVAS DE SUELO	
NORMAS ZONALES (Regulación de la Edificación)	
RED VIARIA	A. establecer en Plan Parcial
ZONAS VERDES	A. establecer en Plan Parcial
EQUIPAMENTOS	A. establecer por Plan Parcial
AFARCAMENTOS	A. establecer en Plan Parcial
USOS FORMENORIZADOS	
A. establecer en Plan Parcial	

DETERMINACIONES DE DESARROLLO Y GESTIÓN	
DESARROLLO O GESTIÓN	PLAN PARCIAL PROYECTO DE URBANIZACIÓN
SISTEMA DE EJECUCIÓN	INDIRECTA

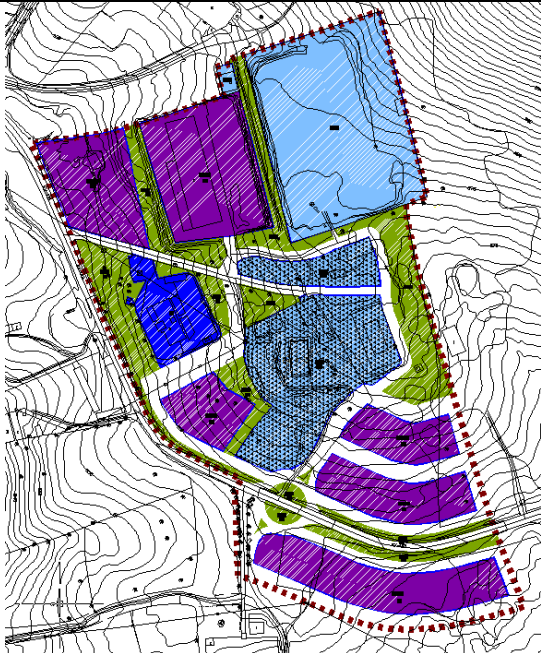


FICHA ÁREA DE PLANEAMIENTO INCORPORADO	
IDENTIFICACIÓN Y DENOMINACIÓN API N° 1	
	
DETERMINACIONES DE LA ORDENACIÓN	
CLASE DE SUELO	
SUELO URBANO NO CONSOLIDADO	
DETERMINACIONES URBANÍSTICAS	
SUPERFICIE DEL ÁMBITO	Según Estudio de Detalle C/ Cervantes
USO GLOBAL MAYORITARIO	Según Estudio de Detalle C/ Cervantes
EDIFICABILIDAD	Según Estudio de Detalle C/ Cervantes
PLANEAMIENTO DEL ÁMBITO	
DENOMINACIÓN	Estudio de Detalle C/ Cervantes
FECHA DE APROBACIÓN	Aprobación definitiva: 29/12/1998 (Publicación DOE 21/01/1999)
DESARROLLOS Y/O MODIFICACIONES	
DESARROLLO O GESTIÓN	-
SISTEMA DE EJECUCIÓN	-



FICHA ÁREA DE PLANEAMIENTO INCORPORADO	
IDENTIFICACIÓN Y DENOMINACIÓN API Nº 2	
DETERMINACIONES DE LA ORDENACIÓN	
CLASE DE SUELO	
SUELO URBANO NO CONSOLIDADO	
DETERMINACIONES URBANÍSTICAS	
SUPERFICIE DEL ÁMBITO	Según Modificación Puntual nº 4
USO GLOBAL MAYORITARIO	Según Modificación Puntual nº 4
EDIFICABILIDAD	Según Modificación Puntual nº 4
PLANEAMIENTO DEL ÁMBITO	
DENOMINACIÓN	API Nº 2 Modificación Puntual nº 4 "El Balcón de Alía"
FECHA DE APROBACIÓN	Aprobación definitiva: 13/11/2012 (Publicación DOE 23/12/2012)
DESARROLLOS Y/O MODIFICACIONES	
DESARROLLO O GESTIÓN	-
SISTEMA DE EJECUCIÓN	-



FICHA ÁREA DE PLANEAMIENTO INCORPORADO	
IDENTIFICACIÓN Y DENOMINACIÓN API Nº 3	
	
DETERMINACIONES DE LA ORDENACIÓN	
CLASE DE SUELO	
SUELO URBANO NO CONSOLIDADO	
DETERMINACIONES URBANÍSTICAS	
SUPERFICIE DEL ÁMBITO	Según Plan Especial "El Rodeo"
USO GLOBAL MAYORITARIO	Según Plan Especial "El Rodeo"
EDIFICABILIDAD	Según Plan Especial "El Rodeo"
PLANEAMIENTO DEL ÁMBITO	
DENOMINACIÓN	API Nº 3 Plan Especial "El Rodeo"
FECHA DE APROBACIÓN	Aprobación inicial 30/07/2012 (Publicación DOE 18/09/2012)
DESARROLLOS Y/O MODIFICACIONES	
DESARROLLO O GESTIÓN	-
SISTEMA DE EJECUCIÓN	-



ANEXO II. RESUMEN EJECUTIVO

1.- GENERALIDADES

1.1. Identificación del técnico redactor

El Plan General Municipal de Alía ha sido redactado por el arquitecto Antonino Antequera Regalado, con domicilio profesional en la avenida de España núm. 17 de Cáceres

1.2. Planeamiento vigente

El planeamiento vigente en Alía hasta este momento era el Proyecto de Delimitación de Suelo Urbano, aprobado definitivamente el 28 de octubre de 1.986, redactado por D. Javier Rey Harguindey.

Las causas que, a priori, llevan a aconsejar la redacción de un nuevo Plan General Municipal de Alía, son las siguientes:

- Las previsiones de salvaguarda ambiental.
- La obsolescencia del planeamiento vigente.
- La evolución económica y la necesidad de desarrollo, frente a los nuevos condicionantes derivados de la demandas de nuevas formas de ocupación, fundamentalmente de segundas residencias.
- La Ley 15/2.001 del Suelo y Ordenación Territorial de Extremadura (LSOTEX) de 14 de diciembre de 2.001 y actualización los instrumentos de gestión municipal que se superponen al mandato legal de adaptación a la LSOTEX del planeamiento vigente.
- La necesidad de integrar de forma armónica el desarrollo del núcleo urbano de Alía y sus pedanías, así como la conveniencia de modificar criterios urbanísticos, completando piezas desagregadas y concertando el suelo no consolidado con el casco tradicional y el medio natural.

1.3. Objeto del Plan General Municipal

Conforme al artículo 69 de la Ley 15/2001 del Suelo y Ordenación Territorial de Extremadura, el objeto de un Plan General Municipal es determinar la ordenación del territorio del Municipio, distinguiendo determinaciones de ordenación estructural y detallada, y organizando la gestión de su ejecución. Ello supone el establecimiento de los regímenes jurídicos correspondientes a cada clase y categoría de suelo, delimitando las facultades urbanísticas propias del derecho de propiedad en cada situación y especificando los deberes que condicionan la efectividad y ejercicio de dichas facultades.

El presente Plan General establece estas determinaciones, cumpliendo los objetivos señalados en el punto 3 del mencionado artículo, tal y como se describe en el presente resumen ejecutivo.



1.4. Contenido Documental del Plan General

De acuerdo con lo establecido en el art. 75 de la LSOTEX, el Plan General municipal de Alía, que se redacta, está integrado por la siguiente documentación:

- Memoria informativa.
- Memoria justificativa.
- Planos de información.
- Normas urbanísticas y Fichas de Ámbitos de Desarrollo.
- Planos de Ordenación.
- Catálogo y Fichas de elementos catalogados.
- Estudio de sostenibilidad económica (Anexo I de la memoria justificativa).

MEMORIA INFORMATIVA

Donde se sintetiza la información urbanística recabada desde el análisis y las consecuencias demográficas, sociológicas, naturales y ambientales, que sirven de base de las determinaciones establecidas por el propio Plan General.

MEMORIA JUSTIFICATIVA

En la Memoria justificativa se define la funcionalidad del Plan General, así como los fines y objetivos del mismo. Asimismo se definen los criterios que se han seguido en cuanto a las propuestas de ordenación estructural y detallada, justificando las determinaciones tomadas tanto en la documentación gráfica como en la escrita.

Se describe también el procedimiento seguido durante el proceso de redacción del plan así como las circunstancias de la participación pública.

Se justifican las determinaciones contenidas en el Plan con relación al mantenimiento y conservación del patrimonio

Se incluye formalmente dentro de la Memoria Justificativa, aunque se presenta en un anexo, el Documento de Evaluación Ambiental.

Por último aparece reflejado en la Memoria Justificativa, la relación de Espacios Verdes, existentes y previstos por el Plan General, en orden a garantizar el estándar de calidad, aunque por la dimensión de la población no es preceptivo. También se hace una estimación de las necesidades de vivienda, tanto de protección pública como de renta libre.

PLANOS DE INFORMACIÓN

Reflejan el estado actual del municipio de Alía, en cuanto a su morfología, edificación, vegetación y usos existentes.



PLANOS DE ORDENACIÓN

Recogen las determinaciones propuestas por el Plan, respecto a las distintas clases de Suelo. Se diferencian los planos de ordenación las determinaciones que afectan a la ordenación estructural y a la ordenación detallada.

NORMAS URBANÍSTICAS

Se ajustan a lo establecido en el artículo 75 de la LESOTEX. Constituyen el cuerpo normativo específico de la ordenación urbanística del municipio. Contienen además las ordenanzas reguladoras de la edificación y los usos en el municipio, definiendo así usos aprovechamientos e intensidades.

CATÁLOGO DE BIENES PROTEGIDOS

Forma parte del documento del Plan General Municipal como un documento independiente tal como establece el Art. 42 del REPLAEX. Y se conforma según lo establecido en los artículos 85, 87, 88 y 89 del REPLAEX.

2- LA ORDENACIÓN DEL PLAN GENERAL

2.1. Función del Plan General Municipal de Alía

Uno de los criterios que preside la redacción del Plan General en el caso de un municipio como Alía, es la definición de un modelo de poblamiento, interrelacionándolo con las componentes ambientales, arquitectónicas, infraestructurales, funcionales y, en particular, asegurando la pervivencia de los invariantes tradicionales de la arquitectura, la ocupación y usos del suelo.

La integración en el medio natural es un parámetro fundamental de la calidad de vida de las personas. Desde este punto de vista, el Plan debe buscar establecer la aptitud de cada espacio, en función de sus características, para integrar los distintos posibles usos del suelo y la distribución de éstos y del resto de consideraciones socioeconómicas, infraestructurales, etc., que influyen en la consecución de los objetivos buscados para la población.

Otra consideración asumida por el equipo redactor es que el paisaje y el medio natural deben convertirse en centro de atención del diseño del Plan.

La formulación del Plan implica la adopción de una propuesta de ordenación del territorio que debe contemplar tres elementos fundamentales:

- El diseño de los elementos clave de la estructura urbana.
- Las previsiones de transformación de los tejidos existentes y de crecimiento que vincule un programa ejecutivo a unas capacidades de inversión reales.
- Las previsiones de salvaguarda ambiental.

Es por ello importante plantear un documento con capacidad suficiente, como para abordar los siguientes objetivos básicos:



- Completar la red de infraestructuras existentes.
- La necesidad de incentivar el crecimiento siguiendo parámetros medioambientales.
- Compatibilización de nuevos crecimientos periféricos con criterios de integración a la naturaleza y a la tradición constructiva de localidad.

El Plan General Municipal deberá posibilitar que el municipio de Alía, desarrolle todas sus potencialidades de futuro. Debe, no sólo incidir sobre los problemas del casco urbano, sino contemplar también la relación con el territorio comarcal en que se asienta y con su ámbito de influencia, estableciendo los mecanismos que permitan aprovechar al máximo las oportunidades de desarrollo que se presenten en función de las diversas alternativas de la evolución económica, fijando el tipo de especialidad más apropiado.

2.2. Sistemas de Articulación Territorial

1. RED VIARIA

Las redes de viarias se convierten, por su efecto vertebrador, en un factor claro de ordenación del espacio público, sin embargo, Alía, no participa de los grandes corredores de comunicación terrestre, ni dispone de conexión por autovía.

La red Arterial de Nivel Territorial presente en el término municipal de Alía,

- N-502. Discurre por la parte sureste del término municipal. Comunica Puerto Rey con Castilblanco.
- EX-102. Atraviesa de oeste a este todo el término. Por la parte occidental comunica Alía con Guadalupe y por la oriental con el municipio toledano Puerto de San Vicente.
- CC-130. Comunica Alía por el norte con La Calera. En la totalidad de su trazado, con una longitud de 9,29 km, teniendo su inicio en el entramado urbano de Alía (intersección con la ctra. EX-102, titularidad de la Junta de Extremadura: Miajadas a límite de la provincia de Toledo), hasta llegar al núcleo urbano de La Calera.
- CC-151. De Alía a límite de la provincia de Badajoz (a Castilblanco). En la totalidad de su trazado (14,29 km), desde su intersección con la carretera EX-102, hasta alcanzar el límite provincial con Badajoz, desde donde tiene continuidad por la ctra. BA-049 (titularidad de la Diputación de Badajoz) hasta alcanzar la intersección con la ctra. N-502, en las intermediciones de Castilblanco.

En la concepción de todo el sistema viario juega un papel esencial la jerarquización de las vías, como manera, precisamente, de entender el conjunto de comunicaciones como sistemas generales o locales.

La jerarquización planteada por el Plan General es fruto de la aplicación de un conjunto de criterios de valoración a los distintos tramos de la red, tales como:

- **Su condición funcional**
- **Características de diseño**
- **Composición del tráfico y actividades asociadas**

Dentro del nivel de la jerarquía viaria podemos destacar los siguientes elementos:

- **Centro tradicional.** Sobre estos elementos se llevan a cabo medidas para el apaciguamiento del tráfico, convirtiéndose en ejes de movilidad preferentemente peatonal.



- **Viaro local periférico.** Este sistema servirá para conectar con las redes principales y resolver acceso de los residentes al interior de sus orígenes-destinos.

El nuevo Plan apuesta de forma decidida por dotar de cohesión interna al territorio municipal, garantizando la adecuada conectividad entre los elementos de comunicación de carácter territorial y los del nivel urbano, con la finalidad de aprovechar las sinergias inducidas por estos corredores infraestructurales de comunicación.

2. SISTEMA GENERAL DE ESPACIOS LIBRES

Las piezas que integran el Sistema General de Espacios Libres de todo hecho urbano se constituyen en los elementos esenciales para la configuración de sus espacios públicos, al tiempo de aportar a la ciudad las áreas necesarias para el esparcimiento de la población y servir de argumento de relación de la misma con el elemento natural y el medio físico. De ahí que tradicionalmente se haya considerado este sistema como el verdadero y más importante elemento de vertebración urbano-territorial. De su íntima vinculación funcional con el sistema viario resultará una verdadera red de espacios públicos que representa el ámbito de permanencia de la ciudad.

En el presente Plan General, la aproximación a la propuesta de espacios libres es doble. De un lado, los espacios libres y zonas verdes responden a necesidades funcionales cuantificables. Y de otro lado, constituyen piezas singulares del sistema urbano a los que el Plan les confía un importante papel en la reordenación y recomposición del tejido urbano.

3. EL SISTEMA DE EQUIPAMIENTOS

Los equipamientos urbanos constituyen un sistema que tiene una gran incidencia en la funcionalidad urbana y territorial. Entre ellos, los equipamientos colectivos de carácter educativo, deportivo y los servicios, son decisivos en los procesos de estructuración urbana.

Pero, además, la reflexión sobre los equipamientos urbanos supone uno de los puntos capitales del proyecto de ciudad que presenta este Plan General.

3.- DETERMINACIONES URBANÍSTICAS

3.1. La Ordenación del Suelo Urbano

Dentro del suelo urbano el Plan General establece las siguientes categorías:

Suelo Urbano Consolidado.

Corresponden a terrenos sobre los que no se impone ninguna obligación especial de desarrollo del planeamiento o de gestión, por lo que podrán aprobarse proyectos u otorgarse licencias directamente.

Suelo Urbano No Consolidado.

Incluyen suelos susceptibles de contener edificación, pero en los que la concesión de la licencia deberá estar precedida de la aprobación de alguna figura de Planeamiento o Gestión en relación a culminar algún proceso de equidistribución o reparcelación.



El presente Plan General delimita los ámbitos del Suelo Urbano No Consolidado en los Planos de Ordenación Estructural, mediante el señalamiento del perímetro indicativo de tres ámbitos sujetos a unidades de actuación urbanizadora.

La justificación de su inclusión, en cada caso aparece detallada en la correspondiente Ficha de Planeamiento, individualizada para cada UA.

Suelo urbano no consolidado			
		Superficie (m ²)	Número aproximado viviendas
Residencial			
	UA 1R	3.650	12
	UA2-R	7.384	24
Total		11.034	36
Industrial			
	UA 3-I	8.350	-
Total		8.350	
Total urbano no consolidado		19.384	36

Al Suelo Urbano de Alía, se le asigna alguno de los Usos Globales contemplados en este Planeamiento, (que forman parte de la ordenación estructural) son los siguientes:

1.- Uso Residencial (R).

Es aquel uso que se establece en edificios destinados al alojamiento permanente de las personas.

2.- Uso Terciario (T).

Es uso de servicio terciario el que tiene por finalidad la prestación de servicios al público, a las empresas y a los organismos, tales como los servicios de alojamiento temporal, comercio al por menor en sus distintas formas, información, administración, gestión, actividades de intermediación financiera, seguros y otras, etc.

3.- Uso Industrial (I).

Es aquel uso que comprende las actividades destinadas a la obtención, elaboración, transformación y reparación de productos.

4.- Uso Dotacional (D).

Es aquel uso que comprende las actividades destinadas a dotar al ciudadano de los equipamientos y servicios necesarios para garantizar el funcionamiento del municipio y del sistema urbano, así como de su regulación administrativa, educación y cultura, salud, asistencia y bienestar social.

3.2. La Ordenación del Suelo Urbanizable

Constituye el Suelo Urbanizable los terrenos que, encontrándose en situación básica de suelo rústico, el Plan General adscribe, mediante su delimitación y oportuna clasificación, para poder ser objeto de actuación de



transformación urbanizadora y edificatoria, en las condiciones y términos prescritos por la ley y determinados por este Plan.

El presente Plan General contiene las determinaciones de ordenación estructural y las detalladas precisas y suficientes para garantizar la adecuada inserción de los sectores en el modelo territorial, formando parte necesaria de su estructura general y destinados a absorber con razonabilidad y suficiencia las necesidades de suelo urbanizado apto para la edificación según las proyecciones, dimensiones y características del desarrollo urbano del municipio previstas durante la vigencia mínima del Plan General, que a estos efectos se considera de diez años, mediante su desarrollo directo o en virtud de Planes Parciales de Ordenación.

Suelo urbanizable	Superficie (m ²)	Número aproximado viviendas
Residencial		
	Sector 2 – R	28.968
	Sector 3 – R	10.286
	Sector 4 – R	9.370
	Sector 5 – R	15.646
Total Suelo Urbanizable Residencial	64.270	216
Industrial		
	Sector 1 – I	27.948
Total Suelo Urbanizable Industrial	27.948	-
Total Suelo Urbanizable	92.218	216

La clasificación de suelo urbanizable determina la vinculación de los terrenos al destino final previsto por el Plan, pero la legitimación de la transformación precisa para la actualización de dicho destino requiere la aprobación del Programa de Ejecución correspondiente, que delimite el ámbito específico o concreto de la actuación urbanizadora y establezca las condiciones para su realización.

3.3 La Ordenación del Suelo No Urbanizable

El Plan General Municipal clasifica como Suelo No Urbanizable, aquellas áreas del territorio municipal de Alía que deban ser preservadas del desarrollo urbanístico, integrados por:

- Aquellos terrenos que tengan la condición de bienes de dominio público natural o estén sujetos a limitaciones o servidumbres con finalidad protectora de la integridad y funcionalidad de cualesquiera bienes de dominio público.
- Aquellos terrenos cuyos valores ambiental, natural, paisajísticos o culturales, en mayor o menor grado, deben ser protegidos del proceso urbanizador, potenciados y conservados.
- Aquellos otros que este Plan General Municipal considere procedente su preservación del proceso urbanizador, además de por razón de los valores e intereses a que se refiere el apartado anterior, por tener valor agrícola, forestal, ganadero o por contar con riquezas naturales.



- Los terrenos que resulten objetiva y razonadamente inadecuados para ser urbanizados, bien sea por sus características físicas, bien sea por su innecesidad para un desarrollo urbano racional de acuerdo con el modelo territorial adoptado por este Plan General Municipal.

Dentro del término municipal de Alía, este Plan General Municipal, contempla dos categorías de suelo no urbanizable:

- **Suelo No Urbanizable Común (SNUC)**, en los que no se reconocen especiales valores económicos o ambientales.
- **Suelo No Urbanizable Protegido (SNUP)**, en el que se incluyen los terrenos en los que se hacen presentes valores naturales o culturales, en la variedad específica de protección natural, cultural, infraestructuras, y ambiental y paisajística.

▪ **SUELO NO URBANIZABLE COMÚN**

Comprende aquellos terrenos dentro del término municipal de Alía, que no gozan de valores agrícolas, paisajísticos o naturales que requieran una protección especial. También se clasifica con esta categoría el suelo en contacto inmediato con la delimitación del Suelo Urbano y por tanto candidato a experimentar procesos de transformación urbanística. Se trata, en general de suelos que han perdido todo valor agrícola y ganadero, y que sin embargo no es previsible su desarrollo urbanístico a corto plazo.

El Suelo No Urbanizable Común, se podría incorporar al proceso urbanístico mediante los procedimientos de innovación establecidos en la legislación y aprobación de Programa de Ejecución para acometer actuaciones públicas dirigidas, fundamentalmente, a satisfacer las necesidades de suelo productivo y otros usos de interés para el municipio no previstos. De igual modo, el Suelo No Urbanizable Común es ámbito idóneo para la implantación de aquellos Proyectos de Interés Regional que resulten conformes con el modelo territorial previsto en este Plan General.

La incorporación al proceso de transformación urbanística del suelo no urbanizable común, no supone causa de revisión del presente Plan General.

▪ **SUELO NO URBANIZABLE DE PROTECCIÓN NATURAL**

El criterio imperante para esta categoría radica en la protección de los recursos ecológicos. Estos en su conjunto, constituyen valores patrimoniales fundamentales del medio físico, ya sean por su caracterización e implantación o por la facilidad de alteración de los ecosistemas que lo configuran. Se engloban dentro de esta categoría y nivel de protección aquellos terrenos que la Ley 8/98 de 26 de junio, de Conservación de la Naturaleza y de Espacios Naturales de Extremadura, describe en sus arts. 15 y siguientes como Espacios Naturales Protegidos, estén o no declarados como tales en el momento de aprobación de este Plan General Municipal.

El término municipal de Alía se encuentra afectado por las siguientes figuras de protección:

- **ZEPA-ZEC Sierra de las Villuercas y Valle del Guadarranque**
- **ZEPA-ZEC Puerto Peña – Los Golondrinos**
- **ZEC Río Guadalupejo**
- **Corredor Ecológico y de Biodiversidad Río Guadalupejo**
- **Árbol Singular Lorera de la Trucha**

Dentro del término municipal de Alía se localizan los siguientes hábitats, de la Directiva 92/43 CEE:

- 4020: Brezales húmedos atlánticos de zonas templadas de *Erica ciliaris* y *Erica tetralix*.



- 4030: Brezales secos europeos. Brezales, jaral-brezales y brezales-tojales ibéricos de *Erica Calluna*, *Ulex*, *Cistus* o *Stauracanthus*.
- 4090: Brezales oromediterráneos endémicos con aliaga.
- 5211: Fructicedas y arboledas de *Juriperus*.
- 6220: Zonas subestépicas de gramíneas y anuales del *Thero-Brachypodietea*.
- 6310: Dehesas perennifolias de *Quercus suber* y *Quercus rotundifolia*.
- 8220: Vegetación casmófitica: subtipo silicícolas.
- 8230: Roquedos silíceos con vegetación pionera del *Sedo-Scleranthion* o del *Sedo albi-Veroniciondillenii*.
- 91E0: Bosques aluviales de *Alnus glutinosa* y *Fraxinus excelsior* (*Alno-Padion*, *Alnion incanae*, *Salicion albae*).
- 9230: Bosques galaico-portugueses con *Quercus robur* y *Quercus pirenaica*.
- 9240: Robledales ibéricos de *Quercus faginea* y *Q. canariensis*.
- 9260: Bosques de *Castanea sativa*.
- 92A0: Bosques galería *Salix alba* y *Populus alba*.
- 9330: Alcornocales de *Quercus suber*.
- 9340: Bosques de *Quercus ilex* y *Quercus rotundifolia*.

Asimismo, indicar que el término municipal aparecen los Montes de Utilidad Pública clasificados dentro de esta categoría: Ventosillas, Silvadillo-Trevolasas y Silvadillo-Las Hornías.

Se establecen las siguientes subcategorías:

Se ha grafiado en el correspondiente Plano de Clasificación del Suelo en el Término Municipal, dentro de la serie O1.5, la línea de afección de los territorios pertenecientes a la Red Natura 2000 (ZEPA-ZEC "Sierra de las Villuercas y Valle del Guadarranque; ZEPA-ZEC Puerto Peña-Los Golondrinos; ZEC "Río Guadalupejo), resultando que la regulación de las actividades en las zonas de la Red Natura 2000 se efectúa a través de un régimen jurídico propio, Decreto 110/2015, de 19 de mayo, por el que se regula la red ecológica europea Natura 2000 en Extremadura.

Se establece la misma zonificación que la utilizada por el Plan de Gestión "Puerto Peña-Sierra de los Golondrinos", para los distintos territorios incluidos dentro de una figura de protección o inventariado como hábitat en función de sus valores ecológicos estudiados. Se diferencian tres zonas en función de sus valores:

A.- Zonas de Alto Valor Natural.- SNUPN-AV.

Se trata de las zonas situadas dentro del perímetro de espacio protegido ZEPA-ZEC Puerto Peña y los Golondrinos a las que el Plan de Gestión de la ZEPA "Puerto Peña-Sierra de los Golondrinos" (Orden de 23 de noviembre de 2009) le otorga a esta categoría y la denomina "Zona de Alto Valor Natural". También se incluyen las Zonas de Interés Prioritario (ZIP) y Zonas de Alto Interés establecidas por el Decreto 110/2015, de 19 de mayo por el que se regula la Red Ecológica Europea Natura 2000 en Extremadura, para la ZEPA-ZEC "Sierra de las Villuercas y Valle de Guadarranque" y ZEC "Río Guadalupejo"

Estas zonas son las que presentan mayor calidad biológica por contener los elementos bióticos más frágiles, amenazados y representativos.

B. Zonas de Uso Tradicional.-SNUPN-UT.

Se trata de las zonas situadas dentro del perímetro de espacio protegido LIC y ZEPA Puerto Peña y los Golondrinos a las que el Plan de Gestión de la ZEPA "Puerto Peña-Sierra de los Golondrinos" (Orden de 23 de noviembre de 2009),



le otorga a esta categoría y la denomina "Zona de Uso Tradicional". También se incluyen las Zonas de Interés (ZI) y Zonas de Uso General (ZUG) establecidas por el Decreto 110/2015, de 19 de mayo por el que se regula la Red Ecológica Europea Natura 2000 en Extremadura, para la ZEPA-ZEC "Sierra de las Villuercas y Valle de Guadarranque" y ZEC "Río Guadalupejo"; el Corredor Ecológico de Biodiversidad "Río Guadalupejo" y el entorno del Árbol Singular "Lorera de la Trucha".

Son zonas con un grado de conservación excelente y una alta calidad ambiental.

C. Zonas de Uso Común.-SNUPN-UC.

Se incluyen dentro de esta categoría los hábitats que aparecen reconocidos por la Directiva 92/43, no incluidos en Áreas Protegidas y por tanto no incluidos dentro de la Red Natura 2000. Estos territorios permiten la compatibilización de su conservación con actividades agropecuarias no extensivas, permitiéndose un moderado desarrollo de servicios y proyectos que repercutan en la mejora de la calidad de vida de los habitantes de la zona.

▪ SUELO NO URBANIZABLE PROTEGIDO DE PROTECCIÓN AMBIENTAL

Se clasifican bajo este epígrafe los bienes de dominio público natural y los terrenos colindantes con ellos sujetos al régimen de policía demanial previsto por su legislación reguladora sectorial.

Dentro del término municipal de Alía, se incluyen:

SNUP-VP- Vías Pecuarias

SNUP- Cauces

▪ SUELO NO URBANIZABLE PROTEGIDO DE PROTECCIÓN CULTURAL

Se clasifican bajo este epígrafe el entorno, suelo y subsuelo de aquellas zonas donde se ha documentado la existencia de restos arqueológicos. Para lo cual se establece un perímetro de protección y limitación de actividades, constituido por un círculo de 200 m de radio en torno al yacimiento. Su régimen jurídico lo establece la Ley 2/1999 de patrimonio histórico y cultural de Extremadura.

▪ SUELO NO URBANIZABLE PROTEGIDO DE INFRAESTRUCTURAS

Se incluyen bajo esta categoría de protección, aquellos terrenos que sean precisos para la protección de dotaciones por razón de su colindancia con los destinados a infraestructuras y, como mínimo, los que conforme a la legislación sectorial reguladora de unas y otros queden sujetos a normas de policía dirigidas a asegurar su integridad y funcionalidad.

En el término municipal de Alía, se proponen dos subcategorías:

- **SNUP-T.-** Suelo no Urbanizable de Protección de Transportes
- **SNUP-E.-** Suelo No Urbanizable Protegido por servidumbres de Tendidos Eléctricos, Telefónicos o Instalaciones de Telecomunicaciones.

4.- POSIBLES EFECTOS AMBIENTALES DEL P.G.M.

4.1. Propuesta de modelo urbanístico

El PGM de Alía propone un modelo urbanístico que no rompe con las estructuras tradicionales, considerando la forma más sostenible de explotación del territorio, presentado estrategias completas y formas de



gestión de acuerdo con las capacidades del municipio. El modelo urbanístico propuesto favorece la cohesión social y el desarrollo sostenible y compatibiliza la previsión de recuperación y protección del municipio en el horizonte del PGM, con el mantenimiento de la estructura tradicional y con la puesta en valor de los recursos locales.

El PGM de Alía incorpora objetivos y criterios de sostenibilidad ambiental, social y económica tanto desde su concepción como desde las primeras fases de redacción y elaboración. Así formula objetivos y criterios de ordenación respecto de la sostenibilidad territorial, del tratamiento del medio rural, de los recursos y del patrimonio natural, y respecto de las actividades económicas en el territorio.

4.2. Características ambientales afectadas

Sobre el medio físico del Término Municipal, no se prevé ninguna afectación realmente significativa como consecuencia directa del desarrollo y aplicación del modelo territorial que se propone a través del Plan General Municipal de Alía.

De igual manera, sobre el medio biótico, tampoco se prevé ninguna afectación significativa de la flora y fauna del municipio por el desarrollo territorial propuesto en el planeamiento.

Igualmente, esta propuesta de ordenación territorial y urbana, no prevé ninguna afectación sobre el medio abiótico que pueda ser destacable.

Los impactos que cabe mencionar serán los derivados de las previsiones de ampliación del Suelo Urbano de Alía en los alrededores del casco urbano actual. Estas ampliaciones, suficientemente justificadas en todos los documentos que componen el PGM, son respuesta a necesidades del municipio y que en todo caso se desarrollarán de acuerdo a la Normativa de obligado cumplimiento ya sea de carácter urbanística, ambiental, sectorial, etc.

No obstante, cabe mencionar que algunos factores ambientales de las zonas definidas se verán alterados, afectación que en mayor medida será simplemente temporal, como consecuencia de la acción de los proyectos planteados en el Plan General Municipal.

Como ya se ha indicado, el contenido del PGM, incidirá principalmente en el control del crecimiento periférico del núcleo urbano actual así como en la ordenación de los vacíos interiores del tejido urbano. En ambos casos se trata áreas de escaso valor ecológico, parcialmente invadidas por actuaciones no autorizadas, y, en todo, caso sometidas a gran presión antrópica. Concretamente, el Suelo Urbanizable se ha dispuesto en inmediato contacto con el Suelo Urbano, tratándose de zonas caracterizadas por la no utilización agrícola, por la no presencia de vegetación significativa y en general utilizado para el pastoreo de ganado o pudiendo no presentar usos significativo o destacables.

Sobre el resto del suelo del territorio, designado como No Urbanizable no se ha considerado para el desarrollo urbanístico, por lo que no se verá afectado prácticamente por la aplicación del mismo.

El Suelo Urbanizable se contempla como una expansión lógica y necesaria del Suelo Urbano actual, destinándose casi la totalidad de los sectores al Uso Residencial y en menor medida al Uso Industrial.



Los sectores propuestos son los resultantes de la aplicación de criterios consensuados entre el equipo redactor y el Excmo. Ayuntamiento de Alía a través de su Alcalde, miembros de la Corporación y Técnicos Municipales.

Se insiste, en que se asientan en zonas sin apenas vegetación, no disponiéndose sobre los mismos hábitats de importancia, y por tanto se consideran como terrenos de nulo valor ecológico.

4.3. Problemas ambientales relevantes sobre el término municipal

Entre los principales problemas que puedan afectar al Término Municipal de Alía, podrían destacarse como los más relevantes los que se detallan a continuación:

- Incendios forestales
- Riesgo de sufrir inundaciones
- Pérdida patrimonio cultural

1. Incendios forestales

El riesgo de incendio forestal, es el riesgo natural o inducido más importante y que con mayor frecuencia que se puede presentar en el Término de Alía, ya sea por su localización geográfica, sus características climáticas, su relieve, vegetación y otros factores.

El riesgo nace de las temperaturas extremadamente altas en la estación de verano, unidas a una superficie vegetal o cubierta propicias a arder con facilidad, sumado todo esto a la posible acción del hombre en incendios inducidos.

2. Riesgo de sufrir inundaciones

No existe riesgo de sufrir inundaciones en el término de Alía. Fue requerida una justificación, al respecto en el casco urbano de La Calera, una vez aportado el Estudio Hidrológico sobre la posible afectación de un pequeño arroyo.

3. Pérdida de patrimonio cultural

La despoblación del medio y rural, fenómeno característica de la época social actual, supone un riesgo para la conservación del patrimonio natural y cultural asociado al modo de vida en el pueblo y, en general, a los medios y zonas eminentemente rurales, en los que además del patrimonio histórico-artístico, han pervivido durante siglos costumbres propias y una identidad arquitectónica.

Como ya se ha indicado en apartados anteriores, la tendencia de la población es al abandono de su origen, con movimientos migratorios pequeños pero constantes, unidos a un envejecimiento continuado de la población, con una edad media muy elevada.

La mayores oportunidades tanto de carácter social como económico de otros núcleos urbanos más grandes y cercanos a la localidad, que extienden su área de influencia, no solo a este municipio, sino a toda la provincia, así como la estandarización de un estilo de vida más urbano, se proponen como una amenaza para el patrimonio cultural rural a través de su abandono progresivo, no solo a nivel de bienes físicos como son los elementos catalogados incluidos en el PGM, sino al nivel de actividades, usos y costumbres tradicionales de la localidad.



4.4. Identificación y valoración de los posible efectos ambientales

Las características particulares de un Plan General, como instrumento de planificación y ordenamiento requiere de la aplicación de la metodología de evaluación de impacto que se propone en la evaluación ambiental estratégica.

Se entiende como tal al proceso sistemático que permite evaluar las consecuencias que sobre el medio ambiente tienen las actividades determinadas por una política, plan o programa, de modo que éstas sean tenidas en cuenta debidamente en las frases más tempranas del proceso de toma de decisiones.

Como consecuencia de la ejecución de las medidas y actuaciones previstas en el Plan general municipal se van a producir una serie de afecciones sobre alguna de estas áreas:

- El patrimonio cultural
- El patrimonio natural
- Los usos del suelo
- El desarrollo físico del municipio
- Gestión ambiental municipal (control de la contaminación, ahorro de recursos, etc.)
- Infraestructuras del municipio.

Con el fin de determinar aquellas medidas del Plan cuyas acciones producen afecciones significativas sobre los distintos aspectos señalados, a continuación se recoge una matriz en la que se valora el potencial efecto ambiental de cada una de ellas respecto a las áreas establecidas.

El resultado de este proceso debe ser la integración de los criterios de desarrollo sostenible en los objetivos y prioridades de la programación, además de la identificación e integración de prioridades para el sector ambiental.

A continuación se enumeran los principios ambientales que deben integrarse en los objetivos del Plan, extraídos de las medidas a cumplir que señala el VI Programa de Acción Comunitaria en materia de medio Ambiente (Decisión N°1600/2002/Ce del Parlamento europeo y el Consejo de 22 de julio de 2002, por la que se establece el Sexto Programa de Acción Comunitaria en Materia de Medio Ambiente):

Respecto al cambio climático.-

Se ha de hacer hincapié en el problema del cambio climático como principal desafío para, como mínimo, el próximo decenio, y contribuir a estabilizar las concentraciones en la atmósfera de gases efecto invernadero de un nivel que impida la interferencia antropogénica peligrosa en el sistema climático. Este principio ambiental persigue la consecución de los compromisos alcanzados en el Protocolo de Kyoto.

Respecto a la naturaleza y biodiversidad.-

Se requiere la protección, conservación, restauración y desarrollo del funcionamiento de los sistemas naturales, los hábitats naturales, y la flora y la fauna silvestres, con el fin de detener la diversificación y la pérdida de biodiversidad, y en particular la diversidad de los recursos genéticos. Este principio deberá alcanzarse a través de la consecución de los siguientes objetivos:

- Detener el deterioro de la biodiversidad



- Proteger la naturaleza y la biodiversidad de las formas de contaminación perjudiciales y asegurar su adecuada recuperación.
- Conservar, restaurar adecuadamente y utilizar de manera óptima los humedales.
- Conservar y restaurar adecuadamente las zonas de importante valor paisajístico, incluidas las zonas cultivadas y las sensibles.
- Conservar las especies y el hábitat, y en particular prevenir la fragmentación de éstos.
- Fomentar un uso sostenible del suelo, prestando especial atención a la prevención de su erosión, deterioro y contaminación, así como (a la prevención) de la desertización.
- Respetar el entorno, la salud y la calidad de vida.

Se persigue alcanzar un medio en el que los niveles de contaminación no tengan efectos perjudiciales sobre la salud humana y el medio ambiente y fomentar un desarrollo urbano sostenible.

Para cumplir este principio de integración en el desarrollo del Plan se han de cumplir los siguientes objetivos:

- ✓ Lograr una mejor comprensión de las amenazas del medio ambiente y a la salud humana, a fin de tomar medidas de prevención y reducción de los riesgos.
- ✓ Contribuir a una mejor calidad de vida, mediante un enfoque integrado centrado en las zonas urbanas.
- ✓ Reducir el impacto de los plaguicidas en la salud humana y el medio ambiente y, en términos generales, lograr un uso más sostenible de los plaguicidas así como una importante reducción global de los riesgos y de la utilización de plaguicidas compatible con la necesaria protección de las cosechas.
- ✓ Lograr niveles de calidad de las aguas subterráneas y superficiales que no den lugar a riesgos o efectos significativos en la salud humana y el medio ambiente, y asegurarse de que el ritmo de extracción de recursos hídricos sea sostenible a largo plazo.
- ✓ Alcanzar niveles de calidad del aire que no den lugar a riesgos o efectos negativos significativos en la salud humana y el medio ambiente.
- ✓ Reducir sustancialmente el número de personas afectadas periódicamente por niveles medio de ruido prolongado, en particular los derivados del tráfico.

Respecto a la naturaleza y biodiversidad.-

Se hace necesaria una mayor eficiencia en los recursos y una gestión de los mismos y de los residuos para asegurar modelos de producción y consumo más sostenibles, disociando de este modo el uso de los recursos y la generación de residuos y la tasa de crecimiento económico, y garantizar que el consumo de los recursos tanto renovables como no renovables no exceda la capacidad de absorción del medio ambiente.

Para cumplir este principio de integración en el desarrollo del Plan se han de cumplir los siguientes objetivos:



- Garantizar que el consumo de recursos y sus correspondientes efectos no superen el umbral de saturación del medio ambiente y lograr la disociación entre crecimiento económico y utilización de los recursos.
- Alcanzar una importante reducción global de los volúmenes de residuos generados, mediante estrategias de prevención de producción de residuos, mayor eficiencia en los recursos y un cambio hacia modelos de producción y de consumo más sostenibles.
- Disminución de la cantidad de residuos destinados a su eliminación y del volumen de residuos peligrosos producidos, impidiendo el incremento de las emisiones al aire, el agua y el suelo.
- Fomentar la reutilización de los residuos que se sigan generando: se debería reducir su nivel de peligrosidad y suponer tan poco riesgo como sea posible; debería darse preferencia a su recuperación, y especialmente a su reciclado; la cantidad de residuos destinados a la eliminación debería reducirse al máximo y ser eliminada en condiciones de seguridad; los residuos destinados a la eliminación deberían tratarse lo más cerca posible del lugar donde se generaron, sin que ello suponga una menor eficiencia de las operaciones de tratamiento.

Dada la naturaleza del Plan en estudio, y tomando como base estos principios ambientales de integración, los objetivos ambientales que debe cumplir el Plan General Municipal de Alía se resumen en los que a continuación se muestran:

- Protección de la atmósfera regional y local.
- Uso y gestión eficiente de los recursos.
- Uso y gestión consciente de residuos.
- Mantenimiento y mejora de los recursos hídricos y edáficos del territorio.
- Conservación y mejora de los hábitats de interés.
- Conservación de las especies de la fauna y flora y de la biodiversidad del territorio. Protección de los hábitats y especies faunísticas y florísticas de interés.
- Protección del medio natural de los espacios protegidos.
- Conservación y mejora del paisaje.
- Conservación de las vías pecuarias.
- Conservación del patrimonio cultural.

De forma resumida se puede afirmar que:

- La propuesta de suelo no urbanizable tendrá efectos positivos y permanentes en el municipio. Las expectativas de crecimiento del municipio van a depender en gran medida del asentamiento de nuevos pobladores que se decanten por un modo de vida más en contacto con el medio rural. Por ello, la conservación y mantenimiento de estos recursos, es prioridad del Plan General Municipal de Alía.
- Por otra parte, la superficie edificable del municipio aumenta de forma considerable. Hay que favorecer el emplazamiento de nuevos habitantes de una forma ordenada, respetando el trazado de infraestructuras existentes y evitando un crecimiento desordenado y los costes



ambientales derivados de él. Es por ello, que desde el punto de la sostenibilidad, la propuesta de colmatación y ampliación del suelo urbano, así como la delimitación del suelo urbanizable, resulta razonable, si bien se producirá una disminución de la superficie agrícola considerada de "escaso valor".

**ANEXO III****REGISTRO DE INSTRUMENTOS DE PLANEAMIENTO URBANÍSTICO**

D. Juan Ignacio Rodríguez Roldán, como encargado del Registro de Instrumentos de Planeamiento Urbanístico, adscrito a esta Consejería de Medio Ambiente y Rural, Políticas Agrarias y Territorio,

CERTIFICA:

Que con fecha 02/08/2021 y n.º CC/029/2021, se ha procedido al DEPÓSITO previo a la publicación del siguiente instrumento de planeamiento:

Descripción: Plan General Municipal.

Municipio: Alía.

Aprobación definitiva: 27 de mayo de 2021.

Su inscripción no supone valoración alguna del procedimiento de aprobación y de la supuesta conformidad con el contenido con la legislación territorial y urbanística, y se realiza únicamente a los efectos previstos en el art. 79.1.f) de la Ley 15/2001, de 14 de diciembre, del Suelo y Ordenación Territorial de Extremadura.

Y para que conste, expido la presente

Mérida, 2 de agosto de 2021.

• • •



CONSEJERÍA DE EDUCACIÓN Y EMPLEO

RESOLUCIÓN de 3 de agosto de 2021, de la Dirección General de Innovación e Inclusión Educativa, por la que se hace pública la composición de la Comisión de valoración y seguimiento de la convocatoria de ayudas para la realización de proyectos a desarrollar por las asociaciones de madres y padres del alumnado de centros sostenidos con fondos públicos de la Comunidad Autónoma de Extremadura, durante el curso escolar 2021/2022. (2021062454)

De conformidad con lo dispuesto en el resuelvo undécimo de la Resolución de 9 de junio 2021 (DOE núm. 122, de 28 de junio), por la que se convocan ayudas para la realización de proyectos a desarrollar por las asociaciones de madres y padres del alumnado de centros educativos sostenidos con fondos públicos de la Comunidad Autónoma de Extremadura, durante el curso escolar 2021/2022.

RESUELVO:

Nombrar como miembros de la Comisión de Valoración y Seguimiento, de la convocatoria de ayudas para la realización de proyectos a desarrollar por las asociaciones de madres y padres del alumnado de centros educativos sostenidos con fondos públicos de la Comunidad Autónoma de Extremadura, durante el curso escolar 2021/22, a los siguientes:

Presidente:

- D. José Vadillo Gómez. Jefe de Servicio de Programas Educativos y Atención a la Diversidad.

Vocales:

- D. Francisco Javier Hurtado Sáez. Representante de la Delegación Provincial de Educación de Cáceres.
- D.^a Emilia Román Durán. Representante de la Delegación Provincial de Educación de Cáceres.
- D. Juan Cuadrado Alonso. Representante de la Delegación Provincial de Educación de Badajoz.
- D.^a M.^a Dolores García Arias. Representante de la Delegación Provincial de Educación de Badajoz.



- D. Cristóbal Gamero Gamero. Representante de CONCAPA-Extremadura.
- D.^a Virginia Romero Pinto. Representante de FREAMPA-CP.
- D.^a M.^a del Carmen Murillo Gómez. Representante de la Dirección General de Innovación e Inclusión Educativa
- D. Paulino Huerta Vegas. Representante de la Dirección General de Innovación e Inclusión Educativa.

Secretaria:

- D.^a Ángela Herrero Romero. Funcionaria de la Dirección General de Innovación e Inclusión Educativa.

Mérida, 3 de agosto de 2021.

El Director General de Innovación e
Inclusión Educativa,
La Directora General de Personal
Docente,
(P.S. Resolución de 5 de agosto de 2021
(DOE núm. 153 de 8 de agosto)),
ANA MARTÍN MARTÍN

• • •





CONSEJERÍA PARA LA TRANSICIÓN ECOLÓGICA Y SOSTENIBILIDAD

RESOLUCIÓN de 3 de agosto de 2021, de la Dirección General de Industria, Energía y Minas, por la que se cita a los interesados para el levantamiento de actas previas a la ocupación en el proyecto de infraestructura de evacuación de la energía generada por instalación fotovoltaica, en el término municipal de Badajoz, expte.: GE-M/38/19 (expediente expropiatorio EXP-AT/05/21). (2021062462)

Con fecha 27 de enero de 2021 se dictó Resolución de la Dirección General de Industria, Energía y Minas, por la que se otorgó autorización administrativa de construcción a la sociedad Ralos Investment Fotovoltaico Sur, SL, para la instalación fotovoltaica "Los Frailes", e infraestructura de evacuación de energía eléctrica asociada, ubicada en el término municipal de Badajoz, expediente GE-M/38/19; y con fecha 27 de enero de 2021 se dictó Resolución de la Dirección General de Industria, Energía y Minas, por la que se declaró, en concreto, de utilidad pública la infraestructura de evacuación de energía eléctrica asociada a la citada instalación, una vez cumplidos los trámites reglamentarios. Dicha declaración, de acuerdo con lo dispuesto en el artículo 56 de la Ley 24/2013, de 26 de diciembre, del sector eléctrico, lleva implícita la necesidad de ocupación de los bienes y derechos afectados e implicará la urgente ocupación a los efectos de artículo 52 de la Ley de Expropiación Forzosa, de 16 de diciembre de 1.954.

En su virtud, en cumplimiento de lo dispuesto en el mencionado artículo 52 de la Ley de Expropiación Forzosa, se convoca a los titulares de los bienes y derechos afectados a que después se hace mención, al día y hora que se indica en el ANEXO de este documento para, de conformidad con el procedimiento que establece el citado artículo 52, llevar a cabo el levantamiento de actas previas a la ocupación.

Todos los interesados, así como las personas que sean titulares de cualquier clase de derechos e intereses sobre los bienes afectados, deberán acudir personalmente o representados por persona debidamente autorizada, aportando los documentos acreditativos de su titularidad y el último recibo del impuesto sobre bienes inmuebles, pudiéndose acompañar, a su costa, de sus peritos y un notario, si lo estima oportuno.

El orden del levantamiento de actas figura igualmente en el tablón de edictos del Ayuntamiento de Badajoz y se comunicará a cada interesado mediante oportuna cédula de citación, significándose que esta publicación se realiza, igualmente, a los efectos que determina el artículo 44 de la Ley 39/2015, de 1 de octubre, del Procedimiento Administrativo Común de las Administraciones Públicas, para la notificación de la presente resolución en los casos de titular desconocido o domicilio ignorado.



En el expediente expropiatorio, la sociedad Ralos Investment Fotovoltaico Sur, S.L. asume la condición de Beneficiaria.

Mérida, 3 de agosto de 2021.

El Director General de Industria,
Energía y Minas,

SAMUEL RUIZ FERNÁNDEZ



CORRECCIÓN de errores de la Resolución de 27 de mayo de 2021, de la Dirección General de Sostenibilidad, por la que se formula informe técnico del proyecto planta de solar fotovoltaica "El Jabalí" e infraestructura de evacuación, cuyo promotor es Parque Solar El Jabalí, SL, en el término municipal de Cáceres. Expte.: IA20/641. (2021062464)

Apreciado error en el texto de la Resolución de 27 de mayo de 2021, de la Dirección General de Sostenibilidad, por la que se formula informe técnico del proyecto planta solar fotovoltaica "El Jabalí" e infraestructura de evacuación, en el término municipal de Cáceres, publicada en el Diario Oficial de Extremadura n.º 132, de 12 de julio de 2021, se procede a su oportuna rectificación:

En la página 35535:

Donde dice:

Resolución de 27 de mayo de 2021, de la Dirección General de Sostenibilidad, por la que se formula informe técnico del proyecto planta de solar fotovoltaica "El Jabalí" e infraestructura de evacuación, cuyo promotor es Parque Solar El Jabalí, SL, en el término municipal de Cáceres. Expte.: IA20/641.

Debe decir:

Resolución de 27 de mayo de 2021, de la Dirección General de Sostenibilidad, por la que se formula informe de impacto ambiental de sometimiento a evaluación de impacto ambiental ordinaria del proyecto planta solar fotovoltaica "El Jabalí" e infraestructura de evacuación, cuyo promotor es Parque Solar El Jabalí, SL, en el término municipal de Cáceres. Expte.: IA20/641.

En la página 35553:

Donde dice:

Teniendo en cuenta todo ello, se propone resolver de acuerdo con la evaluación de impacto ambiental simplificada practicada de acuerdo con lo previsto en la subsección 2ª de sección 2ª del capítulo VII, del título I, y el análisis realizado con los criterios del anexo X de la Ley 16/2015, de 23 de abril, de protección ambiental de la Comunidad Autónoma de Extremadura, formulando informe de impacto ambiental de sometimiento a evaluación de impacto ambiental ordinaria del proyecto de Planta Solar Fotovoltaica "El Jabalí" e infraestructura de evacuación, en el término municipal de Cáceres (Cáceres), cuyo promotor es, Parque Solar el Jabalí, SL, considerándose una acumulación con otros proyectos en la misma zona. Es por ello que



dicho proyecto previsiblemente causará efectos significativos sobre el medio ambiente y que las medidas previstas por el promotor no son una garantía suficiente de su completa corrección o su adecuada compensación, considerando necesaria la tramitación prevista en la subsección 1.ª de la sección 2.ª del capítulo VII, del título I, de dicha ley.

Debe decir:

4. Resolución

Teniendo en cuenta todo ello, y a propuesta del Coordinador de Desarrollo Sostenible y Cambio Climático, esta Dirección General de Sostenibilidad resuelve el procedimiento de evaluación de impacto ambiental simplificada de acuerdo con lo previsto en la Subsección 2ª, Sección 2ª, Capítulo VII del Título I de la Ley 16/2015, de 23 de abril, de protección ambiental de la Comunidad Autónoma de Extremadura, teniendo en cuenta los criterios de su Anexo X, formulando informe de impacto ambiental de sometimiento a evaluación de impacto ambiental ordinaria del proyecto de Planta Solar Fotovoltaica "El Jabalí" e infraestructura de evacuación, en el término municipal de Cáceres (Cáceres), cuyo promotor es Parque Solar el Jabalí S.L., considerándose una acumulación con otros proyectos en la misma zona, razón por la cual dicho proyecto previsiblemente causará efectos significativos sobre el medio ambiente, lo que conlleva la necesidad de su sometimiento a evaluación de impacto ambiental ordinaria conforme a lo dispuesto en la Subsección 1ª, Sección 2ª, Capítulo VII del Título I de la Ley 16/2015, de 23 de abril, de protección ambiental de la Comunidad Autónoma de Extremadura.

Mérida, 3 de agosto de 2021.

El Director General de Sostenibilidad,

JESÚS MORENO PÉREZ

• • •



**V****ANUNCIOS****CONSEJERÍA DE AGRICULTURA, DESARROLLO RURAL, POBLACIÓN Y TERRITORIO**

ANUNCIO de 2 de agosto de 2021 sobre notificación de determinadas resoluciones de la Consejería de Agricultura, Desarrollo Rural, Población y Territorio, en relación a la acreditación de la condición de agricultor o agricultora a título principal y a la calificación de explotación agraria prioritaria de personas físicas, de varias campañas. (2021081072)

De conformidad con los artículos 45 y 46 de la Ley 39/2015, de 1 de octubre, del Procedimiento Administrativo Común de las Administraciones Públicas se procede a la publicación de resoluciones de personas físicas, en relación a la acreditación de la condición de agricultor a título principal y a la calificación de explotación agraria prioritaria de personas físicas, presentadas en varias anualidades.

Al texto íntegro de estas comunicaciones tendrán acceso en el portal oficial de la Consejería de Agricultura, Desarrollo Rural, Población y Territorio en el entorno Laboreo de dicho portal www.juntaex.es/con03/plataformas-arado-y-laboreo, mediante sus claves principales y en el apartado "Comunicación del Registro de Explotaciones".

Contra la presente resolución será de aplicación lo dispuesto en la normativa reguladora que proceda en cada caso, sin perjuicio del resto de recursos que puedan plantear desde el día siguiente al de la publicación de este anuncio.

Los NIF de las personas afectadas son los indicados a continuación:

04216299P	76248073Z	08787557Q	79309971Z	76250180M	34772309N	09189672E
53268629P	07013576W	76234886Y	34770984K	70579784Y	76250151E	08818721S
08811829T	76243449J	07269365P	76262689W	76115479S	28959786A	52960677A
80050664S	80081406Y	80066325J	76250372J	76229714D	44776596N	80100544P
08787557Q	09189672E	76029201X	44776596N	76030614C	07013576W	08835216L
76229714D	80090625W	08849387E	08824751L	80053032Z	08805621W	08804585R



53263419L	08874020E	76128973P	28957708H	07049335L	11771751Y	76007775C
76245806R	04167929F	76109168Y	80054242M	44788457M	03809782Q	76129546Y
06965577G	80049911K	40511174D	09178631K	08817858A	06991727A	08826528W
09164580T	06995054H	09196895T	07452414T	07949593B	33975950M	44784742Q
09184521T	33978494L	76124663E	08863469M	76009323G	79263240L	05695767R
11770649P	34769720E	34775145L	09182359T	07450705Q	09177333B	52961689A
40511174D	11771751Y	76072662R	80077649K	76112547G		

Mérida, 2 de agosto de 2021. El Jefe de Servicio de Gestión de Solicitud Única y Explotaciones Agrarias, PEDRO MUÑOZ GIJÓN.



ANUNCIO de 2 de agosto de 2021 sobre notificación de resolución de la Dirección General Política Agraria Comunitaria de la Consejería de Agricultura, Desarrollo Rural, Población y Territorio, en relación con las solicitudes de calificación de explotación agraria prioritaria de determinadas entidades asociativas presentadas en varias anualidades. (2021081073)

De conformidad con los artículos 45 y 46 de la Ley 39/2015, de 1 de octubre, del Procedimiento Administrativo Común de las Administraciones Públicas, se procede a la publicación de resoluciones de la Dirección General de Política Agraria Comunitaria de solicitudes de calificación de explotación agraria prioritaria presentadas por determinadas entidades asociativas.

Al texto íntegro de las comunicaciones tendrán acceso en el portal oficial de la Consejería de Agricultura, Desarrollo Rural, Población y Territorio en el entorno Laboreo de dicho portal www.juntaex.es/con03/plataformas-arado-y-laboreo, mediante sus claves principales y en el apartado "Comunicación del Registro de Explotaciones".

Contra la presente Resolución, en aplicación de los artículos 121 y 122 de la Ley 39/2015, de 1 de octubre, podrá interponer recurso de alzada en el plazo de un mes computado desde el día siguiente al de la publicación de esta notificación, ante la Consejera de Agricultura, Desarrollo Rural, Población y Territorio o ante la Dirección General de Política Agraria Comunitaria, a través del trámite "CALIFICACIÓN DE EXPLOTACIÓN PRIORITARIA ENTIDADES ASOCIATIVAS. DOCUMENTACIÓN" de la plataforma Arado/Laboreo, todo ello sin perjuicio del resto de recursos que puedan plantear.

Los NIF de las entidades asociativas interesadas son los indicados a continuación:

E01754936	E06738199	E06732697	B06291413	B06362479
B06410773	E06716369	E06714729	B06672885	B10444636
B06464606	E10508265	E06746796	J06328520	B10472934
E06758288	E06716377	E06735211	B10470912	
E06756274	B06316673	E10493831	B06709471	
E10506913	E06757660	B06200265	V06453922	

Mérida, 2 de agosto de 2021. El Jefe de Servicio de Gestión de Solicitud Única y Explotaciones Agrarias, PEDRO MUÑOZ GIJÓN.



CONSEJERÍA PARA LA TRANSICIÓN ECOLÓGICA Y SOSTENIBILIDAD

ANUNCIO de 20 de julio de 2021 por el que se somete a información pública la petición de autorización administrativa previa de las instalaciones correspondientes al proyecto denominado "Proyecto reforma LSMT entre CCTT CD 46492 "Albarrán", CD 46684 "Telef. Montijo", CD 46579 "Dr. Fleming" y CD 71555 "SCTO Pintor Murillo", en calles, Concepción Arenal, Clavijo, Doctor Fleming y Pintor Murillo, en el término municipal de Montijo". Expte.: 06/AT1788/18065. (2021081038)

A los efectos prevenidos en el título IX de la Ley 24/2013, de 26 de diciembre, del Sector Eléctrico, y en el título VII, capítulo II, del Real Decreto 1955/2000, de 1 de diciembre, por el que se regulan las actividades de transporte, distribución, comercialización, suministro y procedimientos de autorización de instalaciones de energía eléctrica, se somete al trámite de información pública la petición de autorización administrativa previa de las instalaciones que a continuación se detallan:

1. Denominación del proyecto: "Proyecto reforma LSMT entre CCTT CD 46492 "Albarrán", CD 46684 "Telef. Montijo", CD 46579 "Dr. Fleming" y CD 71555 "SCTO Pintor Murillo", en calles Concepción Arenal, Clavijo, Doctor Fleming y Pintor Murillo, en el término municipal de Montijo.
2. Peticionario: Edistribución Redes Digitales, SLU, con domicilio en Parque de Castelar, 2, 06002 Badajoz.
3. Expediente/s: 06/AT1788/18065.
4. Finalidad del proyecto: Mejorar la calidad de suministro de la zona.
5. Instalaciones incluidas en el proyecto:

Proyecto de ejecución de reforma de LSMT.

Origen: Tramo 1: celda de línea 37 del centro de transformación CD 46492 "Albarrán".

Tramo 2: celda de línea 03 del centro de transformación CD 46684 "Telef. Montijo".

Tramo 3: celda de línea 27 del centro de transformación CD 46579 "Dr. Fleming".

Final: Tramo 1: celda de línea 01 del centro de transformación CD 46684 "Telef. Montijo".

Tramo 2: celda de línea 37 del centro de transformación CD 46579 "Dr. Fleming".

Tramo 3: arqueta A1 (n.º12), donde conecta con conductor existente que conecta a la celda de línea 27 del centro de transformación CD 71555 "SCTO. Pintor Murillo".



Tipos de Línea: Subterránea 20 kV.

Conductores: Cable unipolar de Al, RHZ1, 12/20 KV., 6 x (1x240) mm², con una longitud de tramo 1: 0,190 m, tramo 2: 0,170 m y tramo 3: 0,335 m.

Emplazamiento: calles Concepción Arenal, Clavijo, Doctor Fleming, Pérez Galdós, Plaza de Jesús y Pintor Murillo.

6. Evaluación ambiental: No es de aplicación ningún trámite de evaluación de impacto ambiental de acuerdo con lo establecido en la legislación vigente.
7. Resolución del procedimiento: De conformidad con lo establecido en el Decreto 221/2012, de 9 de noviembre, sobre determinación de los medios de publicación de anuncios de información pública y resoluciones y de los órganos competentes para la resolución de determinados procedimientos administrativos en los sectores energético y de hidrocarburos, pondrá fin al procedimiento la resolución del Servicio de Ordenación Industrial, Energética y Minera.
8. Tipo de bienes y derechos afectados: Bienes y derechos de titularidad privada y pública.

Todo ello se hace público para conocimiento general, y especialmente de los titulares cuyos bienes o derechos pudieran verse afectados por el proyecto, pudiendo ser examinada la documentación correspondiente durante un período de treinta días hábiles, a contar desde el siguiente al de publicación de este anuncio:

- En las oficinas del Servicio de Ordenación Industrial, Energética y Minera, sitas en Avda. Miguel Fabra, número 4 (Pol. Ind. "El Nevero"), previa solicitud de cita en el teléfono 924012100 o en la dirección de correo soiembra@juntaex.es.
- En la página web www.industriaextremadura.juntaex.es, en el apartado "Información Pública".

Durante el plazo indicado anteriormente, los interesados podrán presentar las alegaciones que estimen pertinentes, que deberán ser remitidas al órgano competente para la resolución del procedimiento, efectuando su presentación en cualquiera de los registros y oficinas relacionados en el artículo 16 de la Ley 39/2015, de 1 de octubre, del Procedimiento Administrativo Común de las Administraciones Públicas.

Badajoz, 20 de julio de 2021. El Jefe de Servicio de Ordenación Industrial, Energética y Minera, JUAN CARLOS BUENO RECIO.

• • •





AYUNTAMIENTO DE LA CUMBRE

ANUNCIO de 23 de julio de 2021 sobre aprobación inicial de la modificación puntual n.º 7 del Plan General Municipal. (2021081085)

Aprobada inicialmente la Modificación Puntual número 7 de Plan General Municipal de La Cumbre, consistente en la Modificación del artículo 3.5.2.3 del Plan General de La Cumbre. Adaptación del parámetro "Retranqueo a linderos" en suelo no urbanizable común a los mínimos establecidos en la Ley 11/2018, de 21 de diciembre, de Ordenación Territorial y Urbanística de Extremadura "por acuerdo del Pleno adoptado en la sesión extraordinaria celebrada el día 22/7/2018, de conformidad con lo establecido en los artículos 49 de la Ley 11/2018, de 21 de diciembre, de Ordenación territorial y urbanística sostenible de Extremadura y 121.2 del Reglamento de Planeamiento de Extremadura aprobado por Decreto 7/2007, de 23 de enero, se somete a información pública por el plazo de 45 días a contar desde el día siguiente al de publicación del presente anuncio en el Diario Oficial de la Provincia de Cáceres.

Durante dicho plazo podrá ser examinado por cualquier interesado en las dependencias municipales y en la sede electrónica de este Ayuntamiento <http://www.lacumbre.sedelectronica.es> al objeto de que se formulen las alegaciones que se estimen pertinentes.

La Cumbre, 23 de julio de 2021. La Alcaldesa-Presidenta, GUADALUPE CASERO REDONDO.

• • •





AYUNTAMIENTO DE LA LAPA

ANUNCIO de 28 de julio de 2021 sobre aprobación inicial de la modificación 1/2020 de las Normas Subsidiarias del Planeamiento Municipal. (2021081084)

Aprobado inicialmente por el Pleno del Ayuntamiento de La Lapa, en sesión ordinaria celebrada el día 25 de junio de 2021, expediente de modificación puntual 1/2020 de las Normas Subsidiarias del planeamiento municipal de la Lapa, según documento técnico de la modificación, redactado por la Oficina de Gestión Urbanística, Arquitectura y Territorio de la Mancomunidad Río Bodión, se somete a información pública durante un mes, a contar del día siguiente de su publicación del presente anuncio en el Diario Oficial de Extremadura.

Durante dicho plazo podrá ser examinado por cualquier interesado en las dependencias municipales para que se formulen las alegaciones que se estimen pertinentes.

La Lapa, 28 de julio de 2021. El Alcalde, INOCENCIO RODRÍGUEZ MUÑOZ.



JUNTA DE EXTREMADURA

Consejería de Hacienda y Administración Pública

Secretaría General

Avda. Valhondo, s/n. 06800 Mérida

Teléfono: 924 005 012 - 924 005 114

e-mail: doe@juntaex.es